


PARC DE LA FORÊT IMPÉRIALE DU BANNEY

Bourgogne-Franche-Comté, Haute-Saône
Luxeuil-les-Bains
Le Banney

Dossier IA70001193 réalisé en 2020

Auteur(s) : Fabien Dufoulon



Historique

La création d'un parc dans la forêt domaniale sur la route de Luxeuil à Plombières est un souhait de Napoléon III en visite dans la ville en 1856. Dans une délibération du 9 août 1861, la Ville reprend le projet d'un "chemin carrossable" sinueux, pour atténuer la raideur de la pente, qui servirait à la fois pour la promenade et l'exploitation forestière. Sont notamment conservés un plan des aménagements des abords de la Nouvelle Fontaine et de la Fontaine des Bons Cousins (22 août 1865) ainsi que le dessin d'un kiosque et du mobilier (23 juillet 1865) de l'agent voyer Prevost du 22 août 1865.

Période(s) principale(s) : 3e quart 19e siècle

Auteur(s) de l'oeuvre :
maître d'oeuvre inconnu ()

Éléments descriptifs

État de conservation :
détruit

Sources documentaires

Documents d'archives

- **Archives départementales de la Haute-Saône. 5 M 165. Établissement thermal de Luxeuil [1861-1872].**
Archives départementales de la Haute-Saône. 5 M 165. Établissement thermal de Luxeuil [1861-1872]. Domaine : ouverture d'une route dans la forêt domaniale du Banney, dans le but de procurer de nouvelles promenades aux étrangers qui fréquentent les bains (1861-1867). Projet d'acquérir le terrain Pierry attenant à l'établissement thermal (1872).
Lieu de conservation : Archives départementales de la Haute-Saône, Vesoul- Cote du document : 5 M 165

Documents figurés

- **Ville de Luxeuil. Plan des parties de la forêt impériale du Banney qui doivent être transformées en parc. 22 août 1865.**
Ville de Luxeuil. Plan des parties de la forêt impériale du Banney qui doivent être transformées en parc / Prevost. 22 août 1865. Dessin. 84cm x 31cm. Échelle 1/1000. In : Archives départementales de la Haute-Saône. 5 M 165. Établissement thermal de Luxeuil [1861-1872]. Domaine : ouverture d'une route dans la forêt domaniale du Banney, dans le but de procurer de nouvelles promenades aux étrangers qui fréquentent les bains (1861-1867). Projet d'acquérir le terrain Pierry attenant à l'établissement thermal (1872).
Lieu de conservation : Archives départementales de la Haute-Saône, Vesoul- Cote du document : 5 M 165
- **Commune de Luxeuil. Projet des travaux à exécuter par la Ville de Luxeuil dans la forêt du Banney. 22 août 1865.**
Commune de Luxeuil. Projet des travaux à exécuter par la Ville de Luxeuil dans la forêt du Banney / Prevost. 22 août 1865. Dessin. 71cm x 60cm. In : Archives départementales de la Haute-Saône. 5 M 165. Établissement thermal de Luxeuil [1861-1872]. Domaine : ouverture d'une route dans la forêt domaniale du Banney, dans le but de procurer de nouvelles

promenades aux étrangers qui fréquentent les bains (1861-1867). Projet d'acquérir le terrain Pierry attenant à l'établissement thermal (1872).

Lieu de conservation : Archives départementales de la Haute-Saône, Vesoul- Cote du document : 5 M 165

- **Luxeuil-les-Bains. La Fontaine Leclerc. [Vers 1910].**

Luxeuil-les-Bains. La Fontaine Leclerc / [auteur inconnu]. [S.l.] : [s.n.], [vers 1910]. Carte postale.

Lieu de conservation : Archives départementales de la Haute-Saône, Vesoul- Cote du document : 11 Fi 311/306

Bibliographie

- **Histoire de Luxeuil. Guide du baigneur et du touriste. [1892].**

Histoire de Luxeuil. Guide du baigneur et du touriste. Luxeuil-Les-Bains : E. Jeudy, [1892].

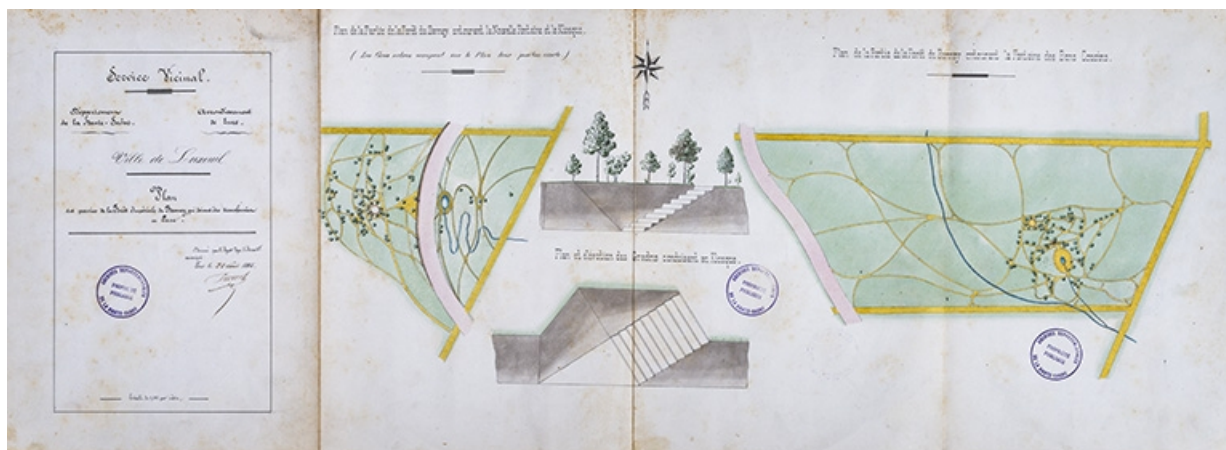
Informations complémentaires

Thématiques : thermalisme en Bourgogne-Franche-Comté (le)

Aire d'étude et canton : Bourgogne-Franche-Comté

Dénomination : parc

© Région Bourgogne-Franche-Comté, Inventaire du patrimoine



Plan des aménagements des abords de la Nouvelle Fontaine et de la Fontaine des Bons Cousins (22 août 1865).
70, Luxeuil-les-Bains, lieudit : Le Banney

Source :

Ville de Luxeuil. Plan des parties de la forêt impériale du Banney qui doivent être transformées en parc / Prevost. 22 août 1865. Dessin. 84cm x 31cm. Échelle 1/1000. In : Archives départementales de la Haute-Saône. 5 M 165. Établissement thermal de Luxeuil [1861-1872]. Domaine : ouverture d'une route dans la forêt domaniale du Banney, dans le but de procurer de nouvelles promenades aux étrangers qui fréquentent les bains (1861-1867). Projet d'acquérir le terrain Pierry attenant à l'établissement thermal (1872).

Lieu de conservation : Archives départementales de la Haute-Saône, Vesoul - Cote du document : 5 M 165


N° de l'illustration : 20207000452NUC4A

Date : 2020

Auteur : Jérôme Mongreville

Reproduction soumise à autorisation du titulaire des droits d'exploitation

© Région Bourgogne-Franche-Comté, Inventaire du patrimoine



Dessin d'un kiosque et du mobilier (23 juillet 1865).

70, Luxeuil-les-Bains, lieudit : Le Banney

Source :

Commune de Luxeuil. Projet des travaux à exécuter par la Ville de Luxeuil dans la forêt du Banney / Prevost. 22 août 1865. Dessin. 71cm x 60cm. In : Archives départementales de la Haute-Saône. 5 M 165. Établissement thermal de Luxeuil [1861-1872]. Domaine : ouverture d'une route dans la forêt domaniale du Banney, dans le but de procurer de nouvelles promenades aux étrangers qui fréquentent les bains (1861-1867). Projet d'acquérir le terrain Pierry attenant à l'établissement thermal (1872).

Lieu de conservation : Archives départementales de la Haute-Saône, Vesoul - Cote du document : 5 M 165

N° de l'illustration : 20207000451NUC4A

Date : 2020

Auteur : Jérôme Mongreville

Reproduction soumise à autorisation du titulaire des droits d'exploitation

© Région Bourgogne-Franche-Comté, Inventaire du patrimoine



Photographies anciennes du site.

70, Luxeuil-les-Bains, lieudit : Le Banney

Source :

Luxeuil-les-Bains. La Fontaine Leclerc / [auteur inconnu]. [S.l.] : [s.n.], [vers 1910]. Carte postale.

Lieu de conservation : Archives départementales de la Haute-Saône, Vesoul - Cote du document : 11 Fi 311/306

N° de l'illustration : 20217000078NUC4A

Date : 2021

Reproduction soumise à autorisation du titulaire des droits d'exploitation

© Région Bourgogne-Franche-Comté, Inventaire du patrimoine