


HÔTEL LÉGIER OU SOBRY, PUIS HÔTEL DE VILLE

Bourgogne-Franche-Comté, Haute-Saône
 Jussey
 23 rue de l'Hôtel-de-Ville

Dossier IA70001174 réalisé en 2019 revu en
 2025

Auteur(s) : Philippe Mairot, Nicolas Boffy



Historique

La demeure paraît dater, du point de vue des formes architecturales, du 18^e siècle. Elle figure en tout cas sur le cadastre napoléonien, avec les entrées de caves qui n'ont vraisemblablement pas changé jusqu'à aujourd'hui. En 1839, cet hôtel est celui de M. Hubert Légier, héritier de l'une des principales familles jusséennes. C'est peut-être l'un de ses ancêtres, qui ont compté des maires, prévôts et lieutenants de police au 18^e siècle à Jussey, qui a fait édifier cet hôtel. Jusqu'en 1852, il appartient à Catherine Laure de Sobry (née à Besançon en 1787), qui le tient elle-même de sa mère, Thérèse Légier. Il est acheté par la commune de Jussey le 25 juillet 1852. Les parcelles alors acquises sont les n° 166 à 170 et 176 contenant "une maison, rue Dessous, consistant en un corps de logis, cour au devant, grangeage, écurie, bucher, jardin, pré y attenant et bosquet", plus un autre petit jardin le long de la ruelle "allant au quartier au couchant" (4 O 292-1). Dans le corps de logis, la municipalité installe l'hôtel de ville, auparavant situé dans la Grande-Rue (parcelle 1205 du cadastre napoléonien, actuel n° 32 de la rue Charles-Bontemps).

L'intérieur paraît avoir été peu modifié au 19^e siècle (un linteau supporté par des corbeaux sculptés et un cartouche datent de la fin de ce siècle). Un salon au moins, dit bureau du maire, comporte encore des boiseries du 18^e siècle, mais elles ne sont pas en place et paraissent procéder de remontages. Les autres salles ont été entièrement remodelées au 20^e siècle. L'emplacement des espaces verts est converti en champ de foire, mais pour partie seulement : une autre partie, appelée "Petit Bois", disparut dans les années 1960 et 1970 au profit du collège et de l'école primaire. Les bâtiments au-devant de la rue et le long du champ de foire forment les "grangeage, écurie, bucher", et une partie est convertie en logement pour le portier de l'hôtel de ville. Dès 1853, la remise de pompe à incendie apparaît sur un plan dans le bâtiment en longueur à l'est, et c'est autour de cette époque que doit dater l'arc sur la cour de l'hôtel de ville. Une salle de réunions publiques est installée dans la grange, dans l'angle du champ de foire, tandis que le portier reste dans la partie gauche, à l'entrée de la cour. Ces modifications sont assurées par l'architecte Camille Jasseron, qui ne modifie pas substantiellement l'aspect extérieur du 18^e siècle (archives de l'hôtel de ville). En 1921, les bâtiments à l'angle du champ de foire servaient "d'aisances" (3 O 302-2).

Période(s) principale(s) : 18^e siècle

Période(s) secondaire(s) : 3^e quart 19^e siècle

Dates : 1853 (daté par source)

Auteur(s) de l'oeuvre :

maître d'oeuvre inconnu (), Camille Jasseron (architecte communal, attribution par source)

Description

Le corps principal est construit en calcaire enduit, à l'exception des chaînes d'angles et des entourages de baies. Il comprend un étage de soubassement composé de deux caves symétriques - construites sous les travées septentrionale et méridionale - voûtées en berceau et d'un étage carré. L'élévation est à quatre travées, centrée sur l'axe de la porte d'entrée, sommée d'un linteau mouluré à clé et d'un fronton en plein cintre. Les linteaux des baies sont en arc segmentaire avec clés. Le toit est à longs pans, à croupes. Les bâtiments annexes comptent un rez-de-chaussée ou un étage carré et sont couverts de longs

panS et pignons couverts. Ils paraissent au moins en partie être construits en moellons de calcaire.

Eléments descriptifs

Murs : calcaire, maçonnerie, enduit

Toit : tuile mécanique

Etages : 1 étage carré, sous-sol

Couvrement : voûte en berceau plein-cintre

Élévation : élévation ordonnancée

Type(s) de couverture : toit à longs pans croupe

Escaliers : escalier dans-oeuvre, escalier tournant à retours avec jour, en maçonnerie

Décor

Techniques : menuiserie

Sources documentaires

Documents d'archives

- **Archives départementales de la Haute-Saône. Cadastre de la commune de Jussey. [1820-1914].**
Archives départementales de la Haute-Saône. Cadastre de la commune de Jussey. [1820-1914].- Atlas parcellaire (1820) : 3 P 2808- Matrices cadastrales (1823-1852) : 3 P 1065 (folio 1 à 856), 3 P 1066 (folio 857 à 1736), 3 P 1067 (folio 1737 à 1931)- Matrices cadastrales (1852-1914) : 3 P 1068 (folio 1 à 760), 3 P 1069 (folio 761 à 1520), 3 p 1070 (folio 1521 à 2209), 3 P 1071 (folio 2210 à 2809)
- **Archives départementales de la Haute-Saône : CP AL 292. Plan d'alignement des rues de Jussey. 1839.**
Archives départementales de Haute-Saône : CP AL 292. Plan d'alignement des rues de Jussey. 15 août 1839.
Lieu de conservation : Archives départementales de la Haute-Saône, Vesoul- Cote du document : CP AL 292
- **Archives départementales de la Haute-Saône : 3 O 302-2. Travaux communaux de Jussey. 1874-1939.**
Archives départementales de la Haute-Saône : 3 O 302-2. Travaux communaux de Jussey. 1874-1939.
Lieu de conservation : Archives départementales de la Haute-Saône, Vesoul- Cote du document : 3 O 302-2
- **Archives départementales de la Haute-Saône : 4 O 292-1. Achats, ventes, travaux. An XII-1855.**
Archives départementales de la Haute-Saône : 4 O 292. Achats, ventes, travaux relatifs aux bâtiments et chemins de Jussey. An XII-1855.
Lieu de conservation : Archives départementales de la Haute-Saône, Vesoul- Cote du document : 4 O 292-1
- **Hôtel de ville, Jussey. Travaux aux écoles et fontaines. 1822-1880.**
Hôtel de ville, Jussey : travaux aux écoles et fontaines. 1822-1880 [les dates sont plus étendues que ce qui est noté sur la boîte].
Lieu de conservation : Hôtel de ville, Jussey

Bibliographie

- **Coudriet, Jean-Baptiste ; Châtelet, Pierre François. Histoire de Jussey. 1876.**
Coudriet, Jean-Baptiste ; Châtelet, Pierre François. Histoire de Jussey. Paris : Édition Res Universis, 1989. Première édition, Besançon : impr. de J. Jacquin, 1876.
- **Cheminée, lambris de revêtement, 5 tableaux, fiche POP. 1992.**
Cheminée, lambris de revêtement, 5 tableaux, fiche POP. 1992. 2 p. ; 30 cm

Informations complémentaires

Protection

classé MH partiellement : 1978/07/25, classé MH partiellement : 1995/09/05

Une cheminée et des lambris de revêtement sont classés à l'étage au titre des Monuments historiques le 25 juillet 1978 (PM70000843 et PM70000844) et le salon dit du maire au rez-de-chaussée le 5 septembre 1995 (PM70002792).

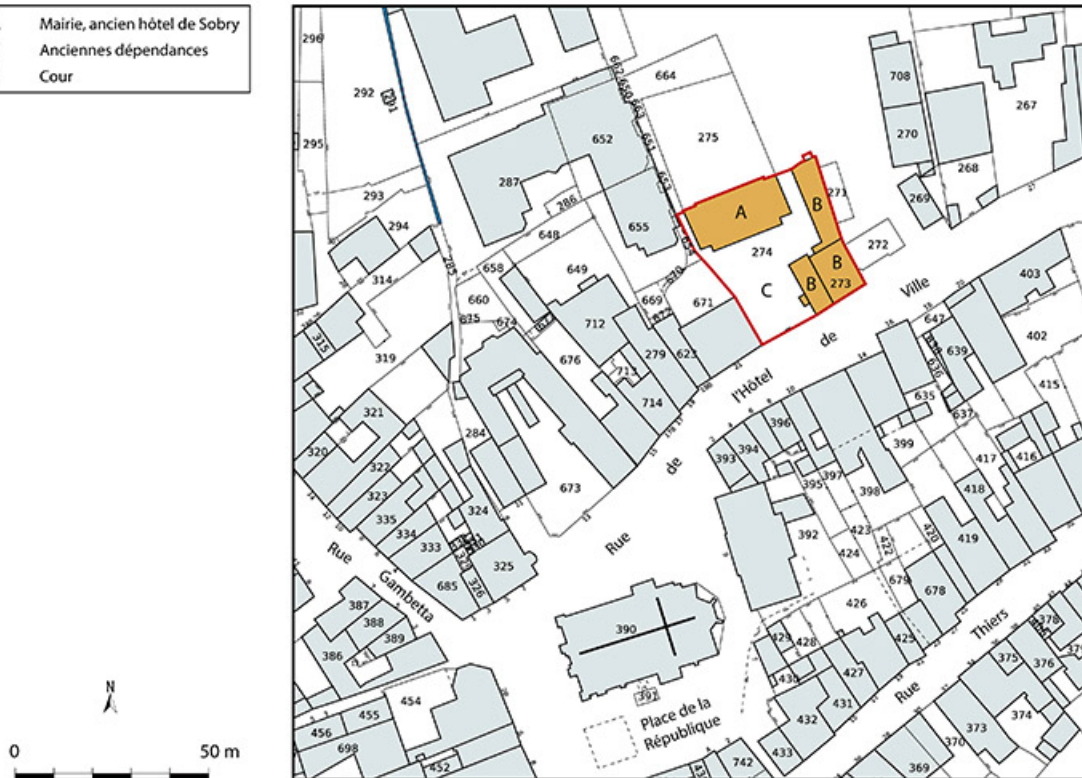
Thématiques : val de Saône

Aire d'étude et canton : Val de Saône

Dénomination : hôtel

© Région Bourgogne-Franche-Comté, Inventaire du patrimoine

A	Mairie, ancien hôtel de Sobry
B	Anciennes dépendances
C	Cour



Plan-masse et de situation. Extrait du plan cadastral numérisé de la direction générale des finances publiques, 2025, 1/1 000.
70, Jussey, 23 rue de l'Hôtel-de-Ville

N° de l'illustration : 20257000041NUDA

Date : 2025

Auteur : Aline Thomas

Reproduction soumise à autorisation du titulaire des droits d'exploitation

© Région Bourgogne-Franche-Comté, Inventaire du patrimoine



La cour de l'hôtel de ville avec le monument à Charles Bontemps, au début du 20e siècle.
70, Jussey, 23 rue de l'Hôtel-de-Ville

Source :

***Jussey - l'hôtel de ville et monument du sénateur Bontemps* Carte postale. [auteur inconnu]. Jussey : Bague. [Premier quart du 20e siècle].**

Lieu de conservation : Archives départementales de la Haute-Saône, Vesoul - Cote du document : 11 Fi 292/40

N° de l'illustration : 20257000010NUC4A

Date : 2025

Reproduction soumise à autorisation du titulaire des droits d'exploitation

© Archives départementales de la Haute-Saône



L'ensemble de la façade sud.

70, Jussey rue de l' Hôtel de ville

N° de l'illustration : 20217000394NUC4A

Date : 2021

Auteur : Jérôme Mongreville

Reproduction soumise à autorisation du titulaire des droits d'exploitation

© Région Bourgogne-Franche-Comté, Inventaire du patrimoine



Détail de la façade antérieure.

70, Jussey, 23 rue de l'Hôtel-de-Ville

N° de l'illustration : 20217000544NUC4A

Date : 2021

Auteur : Jérôme Mongreville

Reproduction soumise à autorisation du titulaire des droits d'exploitation

© Région Bourgogne-Franche-Comté, Inventaire du patrimoine



L'arrière, façade nord.

70, Jussey, 23 rue de l'Hôtel-de-Ville

N° de l'illustration : 20217000545NUC4A

Date : 2021

Auteur : Jérôme Mongreville

Reproduction soumise à autorisation du titulaire des droits d'exploitation

© Région Bourgogne-Franche-Comté, Inventaire du patrimoine



Trois quarts droit de la facade antérieure.

70, Jussey, 23 rue de l'Hôtel-de-Ville

N° de l'illustration : 20217000546NUC4A

Date : 2021

Auteur : Jérôme Mongreville

Reproduction soumise à autorisation du titulaire des droits d'exploitation

© Région Bourgogne-Franche-Comté, Inventaire du patrimoine



L'escalier.

70, Jussey, 23 rue de l'Hôtel-de-Ville

N° de l'illustration : 20257000013NUC4A

Date : 2025

Auteur : Aline Thomas

Reproduction soumise à autorisation du titulaire des droits d'exploitation

© Région Bourgogne-Franche-Comté, Inventaire du patrimoine



L'escalier.

70, Jussey, 23 rue de l'Hôtel-de-Ville

N° de l'illustration : 20257000014NUC4A

Date : 2025

Auteur : Aline Thomas

Reproduction soumise à autorisation du titulaire des droits d'exploitation

© Région Bourgogne-Franche-Comté, Inventaire du patrimoine



Le salon du rez-de-chaussée, dit bureau du maire.

70, Jussey, 23 rue de l'Hôtel-de-Ville

N° de l'illustration : 20257000015NUC4A

Date : 2025

Auteur : Aline Thomas

Reproduction soumise à autorisation du titulaire des droits d'exploitation

© Région Bourgogne-Franche-Comté, Inventaire du patrimoine



Bureau du maire, détail du lambris.

70, Jussey, 23 rue de l'Hôtel-de-Ville


N° de l'illustration : 20257000016NUC4A

Date : 2025

Auteur : Aline Thomas

Reproduction soumise à autorisation du titulaire des droits d'exploitation

© Région Bourgogne-Franche-Comté, Inventaire du patrimoine



Bureau du maire, détail du décor.

70, Jussey, 23 rue de l'Hôtel-de-Ville

N° de l'illustration : 20257000017NUC4A

Date : 2025

Auteur : Aline Thomas

Reproduction soumise à autorisation du titulaire des droits d'exploitation

© Région Bourgogne-Franche-Comté, Inventaire du patrimoine