

HALLE AUX GRAINS

Bourgogne-Franche-Comté, Haute-Saône
Jussey
place de la République

Dossier IA70001172 réalisé en 2024 revu en
2025

Auteur(s) : Nicolas Boffy



Historique

Dans une délibération de novembre 1839, la Ville de Jussey considère déjà qu'il est de toute nécessité de construire une halle au blé. Pour cela, la Ville achète en 1845 la maison des époux Bournot, qu'elle utilise comme halle et salle d'asile. En 1862, lorsque la Ville se décide à se doter d'une nouvelle école municipale, elle désire utiliser tout l'espace de la salle d'asile et de la halle et décide de transférer cette dernière à l'emplacement de l'ancien presbytère alors déjà démolì, à l'arrière de l'église. La Ville charge l'architecte Jean-Baptiste Martin de dessiner les plans du nouvel édifice. Il rend son projet le 1er février 1863, avec un devis estimatif de 44 500 francs. Dès le 15 avril, les travaux sont adjudiqúés à Joseph Ardoin et à Jean-Baptiste, Auguste et Constant Chassagne. Le 2 août 1864, les fondeurs François Reuchet, de Port-sur-Saône, et Prosper Billotte, de Jussey, reçoivent l'adjudication des grilles, mises en place en avril 1865. En décembre 1866 a lieu la réception provisoire de la halle, dont le procès-verbal signale que la Ville l'occupe depuis déjà deux ans. La réception définitive n'a lieu que le 17 février 1868, après la réalisation de menus travaux supplémentaires, qui comprennent l'inscription de la date de 1867 à l'intérieur du fronton. Le rez-de-chaussée servait de halle proprement dite et l'étage accueillait l'entrepôt et un bureau pour le préposé. Les travaux occasionnent un important nivellement de l'espace situé derrière l'église, afin de faciliter l'accès des véhicules à la halle, et conséquemment le réaménagement de l'actuelle place de la République : c'est à ce moment qu'est construit l'escalier droit menant directement de la place à la rue Thiers. Au début du 20e siècle, une partie non déterminée du bâtiment est utilisée comme salle des fêtes.

Période(s) principale(s) : 3e quart 19e siècle

Dates : 1863 (daté par source) / 1867 (porte la date)

Auteur(s) de l'oeuvre :

Jean-Baptiste Martin (architecte, attribution par source)

Description

Le bâtiment, qui mesure 30,4 x 13,3 mètres hors-d'œuvre, est construit en pierres de taille de calcaire. Le toit à longs pans, couvert en tuiles mécaniques, est terminé en ses extrémités par des croupes droites. Le rez-de-chaussée comprend une galerie sur toute la longueur de la façade principale. Celle-ci comporte neuf travées, chacune occupée au rez-de-chaussée et à l'étage unique par de hautes baies en plein-cintre. Les trois travées centrales sont mises en valeur par un léger avant-corps sommé d'un fronton triangulaire portant l'inscription "HALLE AUX GRAINS 1867".

Eléments descriptifs

Murs : calcaire, pierre de taille

Toit : tuile mécanique

Plan : plan rectangulaire régulier

Etages : 1 étage carré

Élévation : élévation à travées

Type(s) de couverture : toit à longs pans ; croupe

Escaliers : escalier intérieur

Sources documentaires

Documents d'archives

- **Archives départementales de la Haute-Saône. Cadastre de la commune de Jussey. [1820-1914].**
Archives départementales de la Haute-Saône. Cadastre de la commune de Jussey. [1820-1914].- Atlas parcellaire (1820) : 3 P 2808- Matrices cadastrales (1823-1852) : 3 P 1065 (folio 1 à 856), 3 P 1066 (folio 857 à 1736), 3 P 1067 (folio 1737 à 1931)- Matrices cadastrales (1852-1914) : 3 P 1068 (folio 1 à 760), 3 P 1069 (folio 761 à 1520), 3 p 1070 (folio 1521 à 2209), 3 P 1071 (folio 2210 à 2809)
- **Archives départementales de la Haute-Saône : 292 E dépôt 178. Délibérations du conseil municipal de Jussey. 1839-1851.**
Archives départementales de la Haute-Saône : 292 E dépôt 178. Conseil municipal de Jussey : délibérations (février 1839-août 1851). 1839-1851.
Lieu de conservation : Archives départementales de la Haute-Saône, Vesoul- Cote du document : 292 E dépôt 178
- **Archives départementales de la Haute-Saône : 3 O 302-1. Travaux communaux de Jussey. 1812-1868.**
Archives départementales de la Haute-Saône : 3 O 302-1. Travaux communaux de Jussey. 1812-1868.
Lieu de conservation : Archives départementales de la Haute-Saône, Vesoul- Cote du document : 3 O 302-1

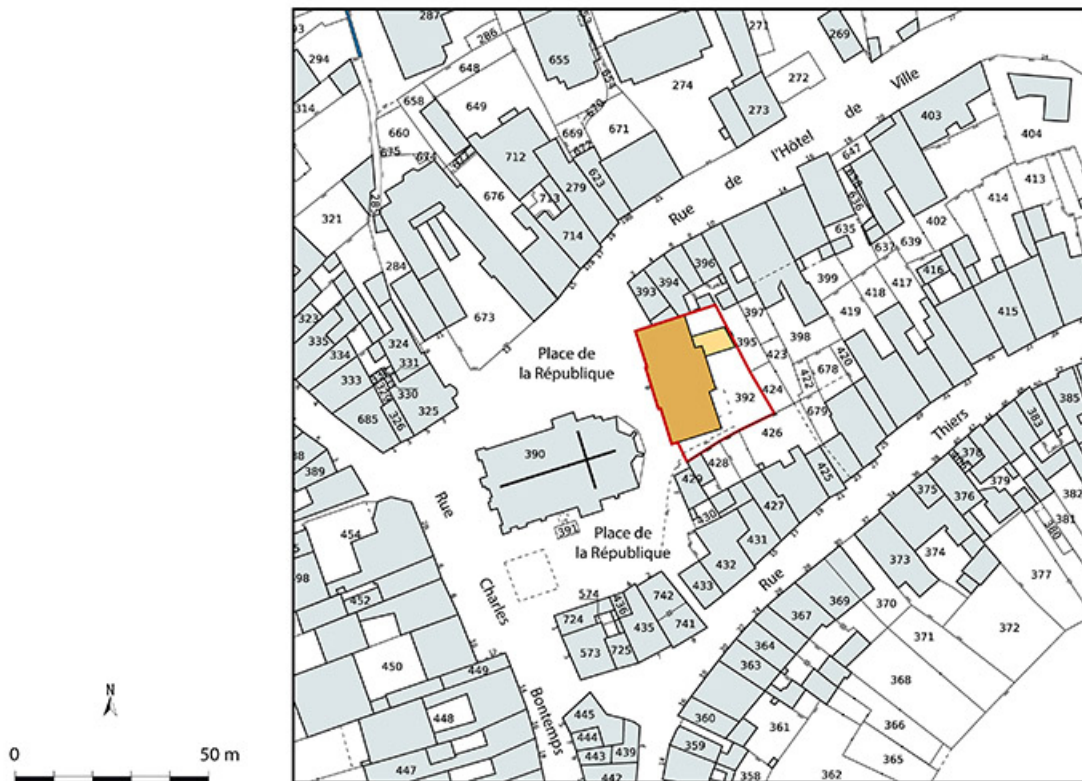
Informations complémentaires

Thématiques : val de Saône

Aire d'étude et canton : Val de Saône

Dénomination : halle

© Région Bourgogne-Franche-Comté, Inventaire du patrimoine



Plan-masse et de situation. Extrait du plan cadastral numérisé de la direction générale des finances publiques, 2025, 1/1 000.
70, Jussey place de la République

N° de l'illustration : 20257000040NUDA

Date : 2025

Auteur : Aline Thomas

Reproduction soumise à autorisation du titulaire des droits d'exploitation

© Région Bourgogne-Franche-Comté, Inventaire du patrimoine



Plan de situation projeté de la halle municipale de Jussey [plan], 1863.

70, Jussey place de la République

Source :

Plan de situation projeté de la halle municipale de Jussey [plan], par Jean-Baptiste Martin. Dessin à la plume et au lavis. 1863. 1/200.

Lieu de conservation : Archives départementales de la Haute-Saône, Vesoul - Cote du document : 3 O 302-1


N° de l'illustration : 20257000198NUC4A

Date : 2025

Auteur : Nicolas Waltefaugle

Reproduction soumise à autorisation du titulaire des droits d'exploitation

© Région Bourgogne-Franche-Comté, Inventaire du patrimoine



Projeté de la halle municipale de Jussey [plans, élévations et coupes], 1863.

70, Jussey place de la République

Source :

Projet de la halle municipale de Jussey [plans, élévations et coupes], par Jean-Baptiste Martin. Dessin à la plume et au lavis. 1863. [échelle non précisée].

Lieu de conservation : Archives départementales de la Haute-Saône, Vesoul - Cote du document : 3 O 302-1


N° de l'illustration : 20257000199NUC4A

Date : 2025

Auteur : Nicolas Waltefaugle

Reproduction soumise à autorisation du titulaire des droits d'exploitation

© Région Bourgogne-Franche-Comté, Inventaire du patrimoine



Projet de la halle municipale de Jussey [plans, élévations et coupes], 1863 (détail).
70, Jussey place de la République

Source :

Projet de la halle municipale de Jussey [plans, élévations et coupes], par Jean-Baptiste Martin. Dessin à la plume et au lavis. 1863. [échelle non précisée].

Lieu de conservation : Archives départementales de la Haute-Saône, Vesoul - Cote du document : 3 O 302-1

N° de l'illustration : 20257000200NUC4A

Date : 2025

Auteur : Nicolas Waltefaugle

Reproduction soumise à autorisation du titulaire des droits d'exploitation

© Région Bourgogne-Franche-Comté, Inventaire du patrimoine



Vue éloignée depuis le sud.

70, Jussey place de la République

N° de l'illustration : 20217000475NUC4A

Date : 2021

Auteur : Jérôme Mongreville

Reproduction soumise à autorisation du titulaire des droits d'exploitation

© Région Bourgogne-Franche-Comté, Inventaire du patrimoine



Vue éloignée depuis le sud.

70, Jussey place de la République

N° de l'illustration : 20217000480NUC4A

Date : 2021

Auteur : Jérôme Mongreville

Reproduction soumise à autorisation du titulaire des droits d'exploitation

© Région Bourgogne-Franche-Comté, Inventaire du patrimoine



Vue éloignée depuis le sud.

70, Jussey place de la République

N° de l'illustration : 20217000481NUC4A

Date : 2021

Auteur : Jérôme Mongreville

Reproduction soumise à autorisation du titulaire des droits d'exploitation

© Région Bourgogne-Franche-Comté, Inventaire du patrimoine



Flanc nord de l'église et façade de la halle aux grains.

70, Jussey place de la République

N° de l'illustration : 20217000483NUC4A

Date : 2021

Auteur : Jérôme Mongreville

Reproduction soumise à autorisation du titulaire des droits d'exploitation

© Région Bourgogne-Franche-Comté, Inventaire du patrimoine



Vue de trois quarts droit de la façade antérieure de la halle.

70, Jussey place de la République

N° de l'illustration : 20217000476NUC4A

Date : 2021

Auteur : Jérôme Mongreville

Reproduction soumise à autorisation du titulaire des droits d'exploitation

© Région Bourgogne-Franche-Comté, Inventaire du patrimoine



Vue éloignée de trois quarts gauche de la façade antérieure de la halle.

70, Jussey place de la République

N° de l'illustration : 20217000477NUC4A

Date : 2021

Auteur : Jérôme Mongreville

Reproduction soumise à autorisation du titulaire des droits d'exploitation

© Région Bourgogne-Franche-Comté, Inventaire du patrimoine



Vue de face de la halle.

70, Jussey place de la République

N° de l'illustration : 20217000478NUC4A

Date : 2021

Auteur : Jérôme Mongreville

Reproduction soumise à autorisation du titulaire des droits d'exploitation

© Région Bourgogne-Franche-Comté, Inventaire du patrimoine



Détail de la vue de face de la façade antérieure de la halle.

70, Jussey place de la République

N° de l'illustration : 20217000479NUC4A

Date : 2021

Auteur : Jérôme Mongreville

Reproduction soumise à autorisation du titulaire des droits d'exploitation

© Région Bourgogne-Franche-Comté, Inventaire du patrimoine