

FONTAINE DE LA RUE DE LA CROIX DE PIERRE

Bourgogne-Franche-Comté, Haute-Saône
Scey-sur-Saône-et-Saint-Albin
rue de la Croix de Pierre

Dossier IA70001035 réalisé en 2018

Auteur(s) : Fabien Dufoulon



Historique

La création d'une fontaine à cet emplacement est directement liée aux travaux d'alimentation en eau de la commune menés en 1841-1846 sous la direction de l'architecte Charles Alexandre Ringuelet. Celui-ci prévoit en effet une fontaine à jet à l'extrémité de la conduite acheminant les eaux de la source Beaufroy, située à 1.832 mètres de distance, jusqu'au quartier de l'église. Le projet de fontaine proposé par l'architecte en date du 6 mai 1841 prévoit un édifice de plan carré. Les piliers aux quatre angles supportent des arcs en plein-cintre sur lesquels repose le couronnement composé d'un entablement et d'une toiture sommée d'une pomme de pin. L'eau s'élève dans la conduite aménagée dans l'un des piliers, pour ensuite s'écouler verticalement par un jet au centre du bassin. Le surplus d'eau rejoint la conduite alimentant un bassin à puiser et, en contrebas de la rue de l'église, un abreuvoir (à l'emplacement de l'actuelle fontaine au croisement de la rue de l'Église et de la rue de la Chapelle). Les travaux sont adjugés à Ernest Galaire, demeurant à Mailleroncourt-Charette, le 8 octobre 1842. La fontaine actuellement conservée à cet emplacement, composée d'un bassin de plan octogonal et d'un obélisque sur piédestal, ne correspond pas à ce projet initial. Elle ne figure pas sur un plan des conduites datant de 1862. Il est fort possible en revanche qu'elle corresponde à celle visible sur un plan de construction de rigoles pavées datant de 1866. Le type de la fontaine à obélisque est ancien. Il est en vogue en Franche-Comté dans le premier quart du 19e siècle. L'obélisque pourrait donc être un remploi, à moins qu'il s'agisse d'une référence délibérée à un type ancien.

Période(s) principale(s) : 1er quart 19e siècle

Auteur(s) de l'oeuvre :
maître d'oeuvre inconnu ()

Description

La fontaine-abreuvoir est composée d'un bassin de plan octogonal et d'un obélisque sur piédestal. Chacun des côtés de l'obélisque est décoré d'une palmette en métal, et son sommet d'un vase surmonté d'une pomme de pin.

Éléments descriptifs

Murs : calcaire

Sources documentaires

Documents d'archives

- **Archives départementales de la Haute-Saône. 3 O 481. Édifices publics de la commune de Scey-sur-Saône. [an XII-1849].**

Archives départementales de la Haute-Saône. 3 O 481. Édifices publics de la commune de Scey-sur-Saône. [an XII-1849].

Lieu de conservation : Archives départementales de la Haute-Saône, Vesoul- Cote du document : 3 O 481

- **Archives départementales de la Haute-Saône. 3 O 481(1). Édifices publics de la commune de Scey-sur-Saône.**
Archives départementales de la Haute-Saône. 3 O 481(1). Édifices publics de la commune de Scey-sur-Saône.
Lieu de conservation : Archives départementales de la Haute-Saône, Vesoul- Cote du document : 3 O 481(1)
- **Archives départementales de la Haute-Saône. 482 E dépôt 72. Travaux publics, voiries, moyens de transport, régime des eaux (1807-1934).**
Archives départementales de la Haute-Saône. 482 E dépôt 72. Travaux publics, voiries, moyens de transport, régime des eaux (1807-1934).
Lieu de conservation : Archives départementales de la Haute-Saône, Vesoul- Cote du document : 482 E dépôt 72

Documents figurés

- **Plan pour la construction de bassins de puisage et d'abreuvoir. 1841.**
Plan pour la construction de bassins de puisage et d'abreuvoir / Ringuelet. 1841. In : 3 O 481. Édifices publics de la commune de Scey-sur-Saône (An XII-1849).
Lieu de conservation : Archives départementales de la Haute-Saône, Vesoul- Cote du document : 3 O 481
- **Plan pour la construction du fontaine publique. 1841.**
Plan pour la construction du fontaine publique / Ringuelet. 1841. In : Archives départementales de la Haute-Saône. 3 O 481. Édifices publics de la commune de Scey-sur-Saône (An XII-1849).
Lieu de conservation : Archives départementales de la Haute-Saône, Vesoul- Cote du document : 3 O 481
- **[Plan de construction de rigoles pavées autour de la fontaine de la Croix de Pierre à Scey-sur-Saône-et-Saint-Albin]. [1866].**
[Plan de construction de rigoles pavées autour de la fontaine de la Croix de Pierre à Scey-sur-Saône-et-Saint-Albin] / [s.n.]. [1866]. In : Archives départementales de la Haute-Saône. 482 E dépôt 72. Travaux publics, voiries, moyens de transport, régime des eaux (1807-1934).
Lieu de conservation : Archives départementales de la Haute-Saône, Vesoul- Cote du document : 482 E dépôt 72

Bibliographie

- **Grisel, Denis. Les fontaines-lavoirs de Franche-Comté, 1986**
Grisel, Denis. Les fontaines-lavoirs de Franche-Comté. - Besançon : La Lanterne, 1986. 95 p. : ill. ; 30 cm. (Regards sur).
Lieu de conservation : Région Bourgogne-Franche-Comté, Inventaire et Patrimoine, Besançon- Cote du document : R.H.A 1304

Informations complémentaires


Thématiques : val de Saône

Aire d'étude et canton : Val de Saône

Hydrographie : source Beaufroy, source Javelet, ruisseau de la Baume

Dénomination : fontaine, abreuvoir

© Région Bourgogne-Franche-Comté, Inventaire du patrimoine



Ringelet. Plan pour la construction de bassins de puisage et d'abreuvoir. 1841.

70, Scey-sur-Saône-et-Saint-Albin rue de la Croix de Pierre

Source :

Plan pour la construction de bassins de puisage et d'abreuvoir / Ringelet. 1841. In : 3 O 481. Édifices publics de la commune de Scey-sur-Saône (An XII-1849).

Lieu de conservation : Archives départementales de la Haute-Saône, Vesoul - Cote du document : 3 O 481


N° de l'illustration : 20197000025NUC4A

Date : 2019

Auteur : Jérôme Mongreville

Reproduction soumise à autorisation du titulaire des droits d'exploitation

© Région Bourgogne-Franche-Comté, Inventaire du patrimoine



Ringuelet. Plan pour la construction d'une fontaine publique. 1841.

70, Scey-sur-Saône-et-Saint-Albin rue de la Croix de Pierre

Source :

Plan pour la construction du fontaine publique / Ringuelet. 1841. In : Archives départementales de la Haute-Saône. 3 O 481. Édifices publics de la commune de Scey-sur-Saône (An XII-1849).

Lieu de conservation : Archives départementales de la Haute-Saône, Vesoul - Cote du document : 3 O 481

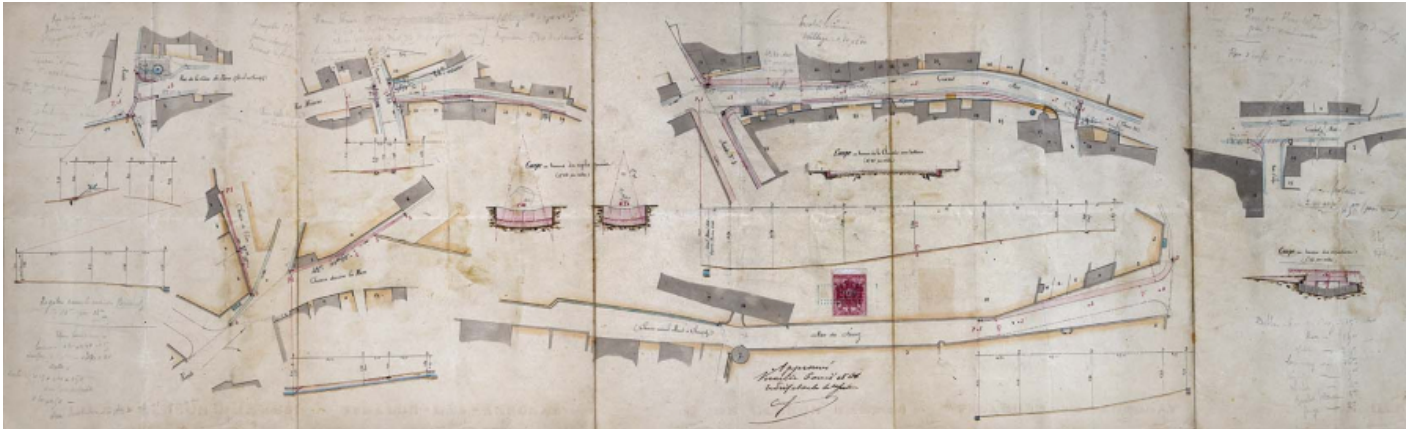
N° de l'illustration : 20197000026NUC4A

Date : 2019

Auteur : Jérôme Mongreville

Reproduction soumise à autorisation du titulaire des droits d'exploitation

© Région Bourgogne-Franche-Comté, Inventaire du patrimoine



Plan de construction de rigoles pavées autour de la fontaine de la Croix de Pierre à Scey-sur-Saône-et-Saint-Albin. [1866].
70, Scey-sur-Saône-et-Saint-Albin rue de la Croix de Pierre

Source :

[Plan de construction de rigoles pavées autour de la fontaine de la Croix de Pierre à Scey-sur-Saône-et-Saint-Albin] / [s.n.]. [1866]. In : Archives départementales de la Haute-Saône. 482 E dépôt 72. Travaux publics, voiries, moyens de transport, régime des eaux (1807-1934).

Lieu de conservation : Archives départementales de la Haute-Saône, Vesoul - Cote du document : 482 E dépôt 72

N° de l'illustration : 20197000033NUC4A

Date : 2019

Auteur : Jérôme Mongreville

Reproduction soumise à autorisation du titulaire des droits d'exploitation

© Région Bourgogne-Franche-Comté, Inventaire du patrimoine



Vue d'ensemble.

70, Scey-sur-Saône-et-Saint-Albin rue de la Croix de Pierre

N° de l'illustration : 20187000312NUC4A

Date : 2018

Auteur : Jérôme Mongreville

Reproduction soumise à autorisation du titulaire des droits d'exploitation

© Région Bourgogne-Franche-Comté, Inventaire du patrimoine



Fontaine de la rue de la Croix de Pierre.

70, Scey-sur-Saône-et-Saint-Albin rue de la Croix de Pierre

N° de l'illustration : 20187000313NUC4A

Date : 2018

Auteur : Jérôme Mongreville

Reproduction soumise à autorisation du titulaire des droits d'exploitation

© Région Bourgogne-Franche-Comté, Inventaire du patrimoine