

## MOULIN À FARINE DIT PETIT MOULIN, PUIS MAISON

Bourgogne-Franche-Comté, Haute-Saône  
Scey-sur-Saône-et-Saint-Albin  
10 rue du Petit Moulin

Dossier IA70001032 réalisé en 2018

Auteur(s) : Fabien Dufoulon



### Historique

Le 8 mai 1751, Paul Rance et Louise Verney, veuve de Claude Tremiot, respectivement fermier et sous-fermier du "petit moulin situé au bas de l'église de Scey-sur-Saône" qui appartenait au duc de Bauffremont, font constater par Gabriel Garnier, juge ordinaire de la baronnie, les détériorations de l'édifice en partie occasionnées par les inondations du ruisseau de la Fontaine Larie de l'hiver précédent. Les travaux, qui consistent principalement à rétablir le déchargeoir, doivent être exécutés avant l'hiver par Sébastien Cornevin, meunier à Breurey, pour un montant de 690 livres. Le bâtiment lui-même, dont la présence est donc attestée dès cette époque, a sans doute subi d'importantes modifications dès les décennies suivantes. La forme des baies de l'étage côté rue, couvertes d'arcs segmentaires, permet de dater ce niveau de la seconde moitié du 18<sup>e</sup> siècle voire du début du 19<sup>e</sup> siècle. Le rez-de-chaussée pourrait être plus ancien. L'édifice est appelé "Petit Moulin" pour le distinguer du moulin à farine sur la Saône. Il figure dans le plan du cadastre ancien dit napoléonien (1836). L'état de section (1839) indique qu'il appartient alors à la veuve et aux héritiers de Simon Gremaux. Ils le gardent en leur possession jusqu'en 1878. La propriété s'étend aux îlots formés par les dérivations de la source Larie et la source de la Baume qui se rejoignent pour former le canal du Petit Moulin (parcelles n°451, 454 et 455). La famille possède également une maison avec jardin de l'autre côté de la rue (parcelles n°536 et 537) à l'emplacement de l'actuelle maison du n°15 de la rue du Petit Moulin. En 1900, la commune acquiert du meunier Claude Lallemand le Petit Moulin, qui change de vocation dans les années suivantes. Il est en effet au centre du nouveau système d'alimentation en eau de la commune mis en œuvre en 1906 et 1907. Les eaux de la source de la Baume y sont conduites grâce à une nouvelle canalisation, et une pompe élévatrice y est installée. Celle-ci permet de refouler les eaux dans une nouvelle conduite passant sous les actuelles rue de la Fontaine Larie, rue de l'Église et rue de La Neuvelle, jusqu'à un réservoir de 400 m<sup>3</sup> construit dans la quartier de La Prouse qui domine le reste de la ville, soit une dénivellation de 42 mètres. De là, l'eau s'écoule par gravitation jusqu'à des bornes-fontaines ou des fontaines-abreuvoirs. La pompe élévatrice est achetée auprès de l'entreprise Japy frères pour un montant de 7.070 francs. Même après le changement de vocation de l'édifice, une partie de celui-ci subsiste comme habitation.

**Période(s) principale(s) :** 2<sup>e</sup> moitié 18<sup>e</sup> siècle / 1<sup>ère</sup> moitié 19<sup>e</sup> siècle

**Auteur(s) de l'oeuvre :**  
maître d'oeuvre inconnu ( )

### Description

L'édifice est bâti entre la rue et le bief de dérivation sur lequel étaient disposées les roues (disparues). Il est construit en moellon calcaire enduit et pierre de taille pour les chaînes d'angle et les encadrements de baie. Il est composé d'un corps de bâtiment couvert d'un toit à longs pans terminé à chaque extrémité par une demi-croupe. Il est complété par une remise en appentis sur le mur pignon nord. Les baies sont couvertes de linteaux (principalement au rez-de-chaussée) et d'arcs segmentaires (principalement à l'étage).

### Éléments descriptifs

**Murs :** calcaire, moellon, enduit

**Toit :** tuile mécanique

**Étages :** rez-de-chaussée, 1 étage carré, étage en surcroît

**Type(s) de couverture** : toit à longs pans demi-croupe  
**Escaliers** : escalier dans-oeuvre  
**Typologie** : baie rectangulaire, baie avec arc segmentaire

## Sources documentaires

### Documents d'archives

- **Archives départementales de la Haute-Saône. B 8932. Actes extraordinaires intéressant les communes de Chassey, Ferrières, La Neuvelle et Scey-sur-Saône. [1649-1786].**  
Archives départementales de la Haute-Saône. B 8932. Actes extraordinaires intéressant les communes de Chassey, Ferrières, La Neuvelle et Scey-sur-Saône. [1649-1786].  
Lieu de conservation : Archives départementales de la Haute-Saône, Vesoul- Cote du document : B 8932
- **Archives départementales de la Haute-Saône. 3 O 481. Édifices publics de la commune de Scey-sur-Saône. [an XII-1849].**  
Archives départementales de la Haute-Saône. 3 O 481. Édifices publics de la commune de Scey-sur-Saône. [an XII-1849].  
Lieu de conservation : Archives départementales de la Haute-Saône, Vesoul- Cote du document : 3 O 481
- **Archives départementales de la Haute-Saône. 3 O 481(1). Édifices publics de la commune de Scey-sur-Saône.**  
Archives départementales de la Haute-Saône. 3 O 481(1). Édifices publics de la commune de Scey-sur-Saône.  
Lieu de conservation : Archives départementales de la Haute-Saône, Vesoul- Cote du document : 3 O 481(1)
- **Archives départementales de la Haute-Saône. 482 E dépôt 71. Biens communaux, terres, bois et eaux. [an III-1898].**  
Archives départementales de la Haute-Saône. 482 E dépôt 71. Biens communaux, terres, bois et eaux. [an III-1898].  
Lieu de conservation : Archives départementales de la Haute-Saône, Vesoul- Cote du document : 482 E dépôt 71
- **Archives départementales de la Haute-Saône. Cadastre de la commune de Scey-sur-Saône-et-Saint-Albin. [1836-1954].**  
Archives départementales de la Haute-Saône. Cadastre de la commune de Scey-sur-Saône-et-Saint-Albin. [1836-1954].- Atlas parcellaire (1836)- État de section (1839) : 3 P 230- Matrices cadastrales (1839-1914) : 3 P 1593 (folio de 1 à 580), 3 P 1594 (folio 581 à 1140), 3 P 1595 (folio 1141 à 1718), 3 P 1596 (folio 1719 à 2214), 3 P 1597 (folio 2215 à 2355)- Matrice cadastrale des propriétés bâties (1882-1914) : 3 P 2437- Matrice cadastrale dite "noire" des propriétés bâties (1911-1954) : 3 P 4650- Matrices cadastrales dites "noires" des propriétés non bâties (1914-1954) : 3 P 4645 , 3 P 4646 (folio 1 à 600), 3 P 4647 (folio 601 à 1200), 3 P 4648 (folio 1201 à 1798), 3 P 4649 (folio 1793 à 1924)  
Lieu de conservation : Archives départementales de la Haute-Saône, Vesoul

### Documents figurés

- **Atlas du plan d'alignement des rues, commune de Scey-sur-Saône, Haute-Saône. 1842.**  
Atlas du plan d'alignement des rues, commune de Scey-sur-Saône, Haute-Saône, dessin (plume, lavis), par le géomètre Marcande, dressé le 13 avril 1842, approuvé le 16 août 1842, échelles 1/2000 (tableau d'assemblage) et 1/500 (feuilles), 6 feuilles.  
Lieu de conservation : Archives départementales de la Haute-Saône, Vesoul- Cote du document : CP AL 482
- **Installation de deux pompes système Japy. 1907.**  
Installation de deux pompes système Japy / [s.n.]. 1907. In : Archives départementales de la Haute-Saône. 3 O 481(1). Édifices publics de la commune de Scey-sur-Saône.  
Lieu de conservation : Archives départementales de la Haute-Saône, Vesoul- Cote du document : 3 O 481(1)
- **Plan d'installation d'une pompe. [début du 20e siècle].**  
Plan d'installation d'une pompe / [s.n.]. [début du 20e siècle]. In : Archives départementales de la Haute-Saône. 3 O 481(1). Édifices publics de la commune de Scey-sur-Saône.  
Lieu de conservation : Archives départementales de la Haute-Saône, Vesoul- Cote du document : 3 O 481(1)

## Informations complémentaires

**Thématiques** : val de Saône

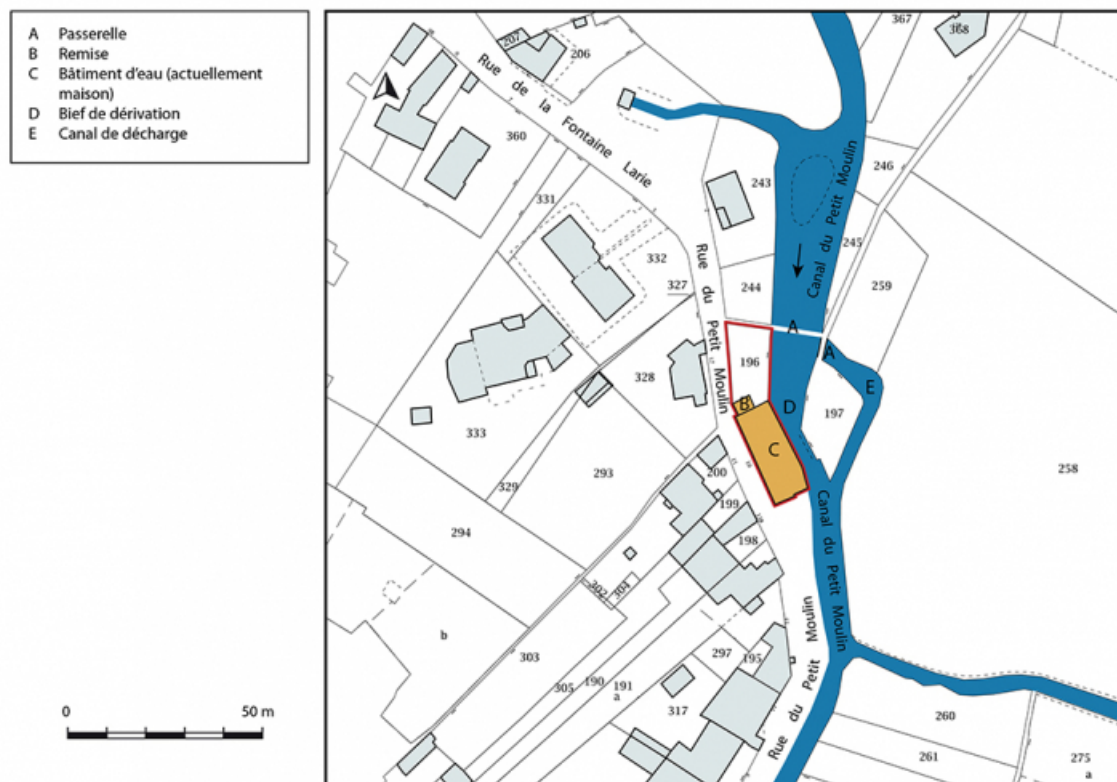
**Aire d'étude et canton** : Val de Saône

**Hydrographie** : ruisseau de la Fontaine Larie, ruisseau de la Baume

**Dénomination** : moulin à farine

**Parties constituant non étudiées** : passerelle, bief de dérivation, remise

© Région Bourgogne-Franche-Comté, Inventaire du patrimoine



**Plan-masse et de situation. Extrait du plan cadastral, 2019.**

70, Scey-sur-Saône-et-Saint-Albin, 10 rue du Petit Moulin

N° de l'illustration : 20197000215NUDA

Date : 2019

Auteur : Bertrand Turina

Reproduction soumise à autorisation du titulaire des droits d'exploitation

© Région Bourgogne-Franche-Comté, Inventaire du patrimoine



**Plan de masse en 1836.**

70, Sceaux-sur-Saône-et-Saint-Albin, 10 rue du Petit Moulin

**Source :**

**Archives départementales de la Haute-Saône. Cadastre de la commune de Sceaux-sur-Saône-et-Saint-Albin. [1836-1954].**

- Atlas parcellaire (1836)
- État de section (1839) : 3 P 230
- Matrices cadastrales (1839-1914) : 3 P 1593 (folio de 1 à 580), 3 P 1594 (folio 581 à 1140), 3 P 1595 (folio 1141 à 1718), 3 P 1596 (folio 1719 à 2214), 3 P 1597 (folio 2215 à 2355)
- Matrice cadastrale des propriétés bâties (1882-1914) : 3 P 2437
- Matrice cadastrale dite "noire" des propriétés bâties (1911-1954) : 3 P 4650
- Matrices cadastrales dites "noires" des propriétés non bâties (1914-1954) : 3 P 4645 , 3 P 4646 (folio 1 à 600), 3 P 4647 (folio 601 à 1200), 3 P 4648 (folio 1201 à 1798), 3 P 4649 (folio 1793 à 1924)

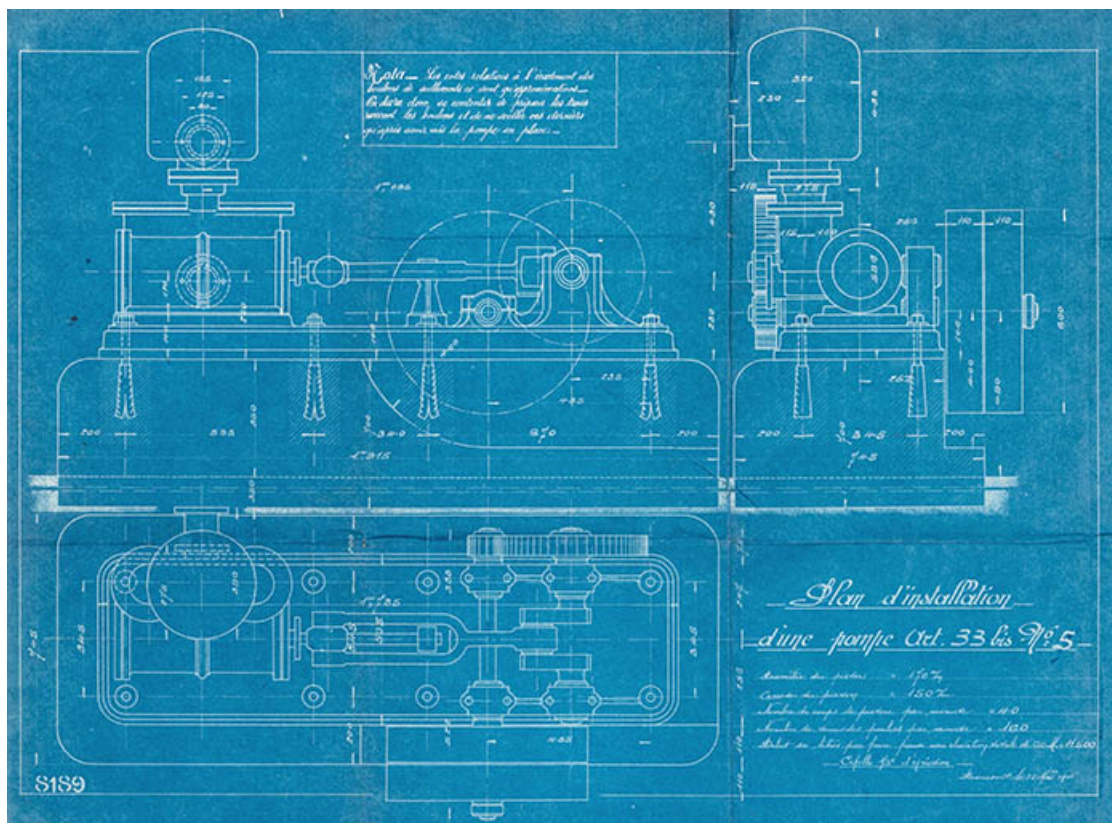
Lieu de conservation : Archives départementales de la Haute-Saône, Vesoul

N° de l'illustration : 20187000845NUCA

Date : 2018

Reproduction soumise à autorisation du titulaire des droits d'exploitation

© Région Bourgogne-Franche-Comté, Inventaire du patrimoine



**Plan d'installation d'une pompe. [début du 20e siècle].**

70, Scey-sur-Saône-et-Saint-Albin, 10 rue du Petit Moulin

**Source :**

**Plan d'installation d'une pompe / [s.n.]. [début du 20e siècle]. In : Archives départementales de la Haute-Saône. 3 O 481(1). Édifices publics de la commune de Scey-sur-Saône.**

Lieu de conservation : Archives départementales de la Haute-Saône, Vesoul - Cote du document : 3 O 481(1)

N° de l'illustration : 20197000009NUC4A

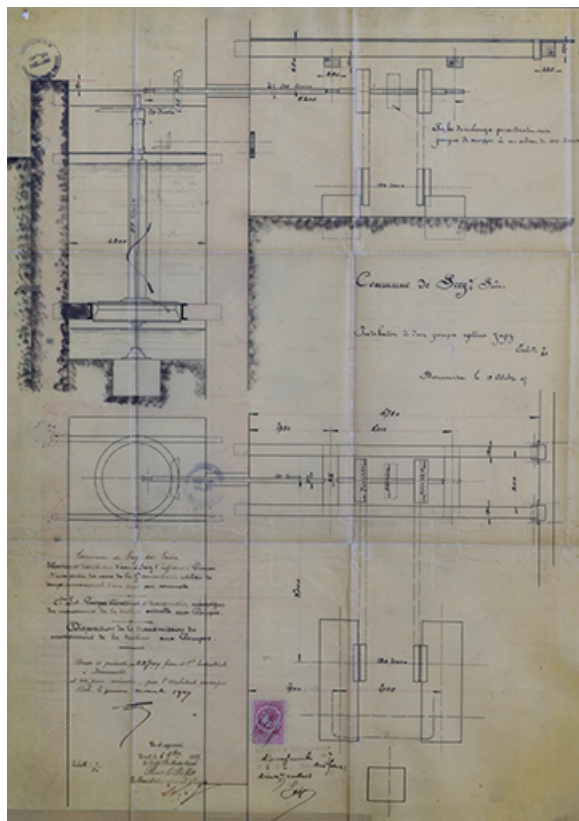
Date : 2019

Auteur : Jérôme Mongreville

Reproduction soumise à autorisation du titulaire des droits d'exploitation

© Région Bourgogne-Franche-Comté, Inventaire du patrimoine





**Installation de deux pompes système Japy. 1907.**

70, Sceaux-sur-Saône-et-Saint-Albin, 10 rue du Petit Moulin

**Source :**

**Installation de deux pompes système Japy / [s.n.]. 1907. In : Archives départementales de la Haute-Saône. 3 O 481(1). Édifices publics de la commune de Sceaux-sur-Saône.**

Lieu de conservation : Archives départementales de la Haute-Saône, Vesoul - Cote du document : 3 O 481(1)

N° de l'illustration : 20197000041NUC4A

Date : 2019

Auteur : Jérôme Mongreville

Reproduction soumise à autorisation du titulaire des droits d'exploitation

© Région Bourgogne-Franche-Comté, Inventaire du patrimoine



**Élévation sur la rue.**

70, Scey-sur-Saône-et-Saint-Albin, 10 rue du Petit Moulin

N° de l'illustration : 20187000347NUC4A

Date : 2018

Auteur : Jérôme Mongreville

Reproduction soumise à autorisation du titulaire des droits d'exploitation

© Région Bourgogne-Franche-Comté, Inventaire du patrimoine



**Élévation sur la rue.**

70, Scey-sur-Saône-et-Saint-Albin, 10 rue du Petit Moulin

N° de l'illustration : 20187000346NUC4A

Date : 2018

Auteur : Jérôme Mongreville

Reproduction soumise à autorisation du titulaire des droits d'exploitation

© Région Bourgogne-Franche-Comté, Inventaire du patrimoine





**Élévation sur la rue.**

70, Sceaux-sur-Saône-et-Saint-Albin, 10 rue du Petit Moulin

N° de l'illustration : 20187000348NUC4A

Date : 2018

Auteur : Jérôme Mongreville

Reproduction soumise à autorisation du titulaire des droits d'exploitation

© Région Bourgogne-Franche-Comté, Inventaire du patrimoine



**L'ancien moulin, rue du Petit Moulin.**

70, Scey-sur-Saône-et-Saint-Albin, 10 rue du Petit Moulin

N° de l'illustration : 20187000344NUC4A

Date : 2018

Auteur : Jérôme Mongreville

Reproduction soumise à autorisation du titulaire des droits d'exploitation

© Région Bourgogne-Franche-Comté, Inventaire du patrimoine



**Élévation sur le ruisseau.**

70, Sceaux-sur-Saône-et-Saint-Albin, 10 rue du Petit Moulin

N° de l'illustration : 20187000341NUC4A

Date : 2018

Auteur : Jérôme Mongreville

Reproduction soumise à autorisation du titulaire des droits d'exploitation

© Région Bourgogne-Franche-Comté, Inventaire du patrimoine





**Élévation sur le ruisseau, détail.**

70, Scey-sur-Saône-et-Saint-Albin, 10 rue du Petit Moulin

N° de l'illustration : 20187000343NUC4A

Date : 2018

Auteur : Jérôme Mongreville

Reproduction soumise à autorisation du titulaire des droits d'exploitation

© Région Bourgogne-Franche-Comté, Inventaire du patrimoine





**Élévation sur le ruisseau, détail.**

70, Sceaux-sur-Saône-et-Saint-Albin, 10 rue du Petit Moulin

N° de l'illustration : 20187000342NUC4A

Date : 2018

Auteur : Jérôme Mongreville

Reproduction soumise à autorisation du titulaire des droits d'exploitation

© Région Bourgogne-Franche-Comté, Inventaire du patrimoine



**Passerelle au-dessus du ruisseau.**

70, Scey-sur-Saône-et-Saint-Albin, 10 rue du Petit Moulin

N° de l'illustration : 20187000345NUC4A

Date : 2018

Auteur : Jérôme Mongreville

Reproduction soumise à autorisation du titulaire des droits d'exploitation

© Région Bourgogne-Franche-Comté, Inventaire du patrimoine