


L'ARCHITECTURE RELIGIEUSE, FUNÉRAIRE ET COMMÉMORATIVE DE LA COMMUNE DE VOUGÉCOURT

Bourgogne-Franche-Comté, Haute-Saône
Vougécourt

Dossier IA70000959 réalisé en 2015 revu en
2016

Auteur(s) : Philippe Mairot



Présentation

Une niche entourée de quatre croix en tau et portant la date de 1622 est aménagée dans le mur de la maison 1 rue de la Corvée. Nombre de maisons sont ornées de croix, de symboles religieux comme au 10 rue du moulin : deux sculptures en bas relief surmontent respectivement la porte de grange et la porte du logis : un christ en croix et une figure orante, (sainte ou une vierge ?)

Au 11 rue des Marronniers, une inscription (possible remploi) mentionne *deus providebit*. (Dieu pourvoiera) au dessus de la mention *reparata* et d'une date peu lisible (une plaque de cheminée dans la maison porte la date 1611)

Une croix ornée d'une couronne (?) située à présent 16 rue des Marronniers, était antérieurement, selon la mémoire orale, au 13 de la même rue.

Une belle croix de calcaire portant une couronne stylisée et les clous, est incluse dans le mur de moellons de calcaire nu du pignon 16 rue des Vosges.

Plusieurs maisons portent des inscriptions de fondation et de bénédiction, datées du 18ème (exemple : actuelle mairie et maison édifiée par mademoiselle Françoise de Tricornot) et première moitié du 19ème siècle.

Outre les croix mentionnées ici, les cartes indiquent une croix à la sortie du village (D 247) et une autre sur la même route, dite de Vougécourt, non loin de Montcourt le long de la même D247. Le cadastre ancien indique : une croix de *Son Pateux* le long de l'actuelle D50 à la jonction des lieux dits au Son Pateux et La Croisette; et une croix Bertrand au sud-ouest du Bois Béal.

Sources documentaires

Documents figurés

- **Construction d'un cimetière. [plan] 1852**

Construction d'un cimetière. [plan] Dessin (plume, lavis) dressé à Anchenoncourt par l'architecte Servas, le 27 octobre 1852. Visé par le préfet le 21 avril 1853. Échelle portée.

Lieu de conservation : Archives départementales de la Haute-Saône, Vesoul- Cote du document : 3 o 578

- **Construction d'un cimetière. [plans et élévations] 1853**

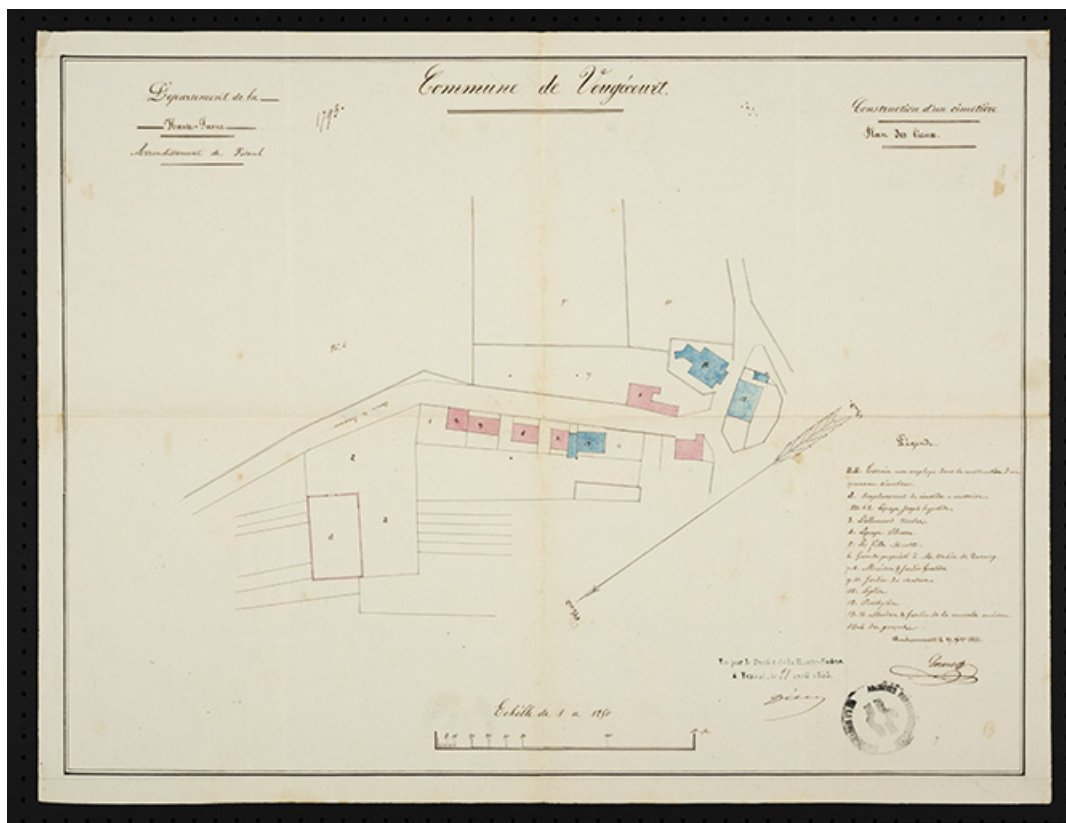
Construction d'un cimetière. [plans et élévations] Dressé par l'architecte Servas le 14 février 1853, visé par le préfet le 21 avril 1853, enregistré à Jussey.

Lieu de conservation : Archives départementales de la Haute-Saône, Vesoul- Cote du document : 3 O 578

Informations complémentaires

Thématiques : val de Saône

© Région Bourgogne-Franche-Comté, Inventaire du patrimoine



Construction d'un cimetière. [Plan] 1852
70, Vouécourt

Source :

Construction d'un cimetière. [plan] Dessin (plume, lavis) dressé à Anchenoncourt par l'architecte Servas, le 27 octobre 1852. Visé par le préfet le 21 avril 1853. Échelle portée.

Lieu de conservation : Archives départementales de la Haute-Saône, Vesoul - Cote du document : 3 o 578


N° de l'illustration : 20167000112NUC4A

Date : 2016

Auteur : Sonia Doulot (reproduction)

Reproduction soumise à autorisation du titulaire des droits d'exploitation

© Région Bourgogne-Franche-Comté, Inventaire du patrimoine



Construction d'un cimetière. [plans et élévations] 1853
70, Vouécourt

Source :

Construction d'un cimetière. [plans et élévations] Dressé par l'architecte Servas le 14 février 1853, visé par le préfet le 21 avril 1853, enregistré à Jussey.

Lieu de conservation : Archives départementales de la Haute-Saône, Vesoul - Cote du document : 3 O 578

N° de l'illustration : 20167000113NUC4A

Date : 2016

Auteur : Sonia Dourlot (reproduction)

Reproduction soumise à autorisation du titulaire des droits d'exploitation

© Région Bourgogne-Franche-Comté, Inventaire du patrimoine



Croix située à présent 16 rue des Marronniers, et antérieurement au 13 de la même rue.
70, Vougécourt

N° de l'illustration : 20167001198NUC4A

Date : 2016

Auteur : Sonia Dourlot

Reproduction soumise à autorisation du titulaire des droits d'exploitation

© Région Bourgogne-Franche-Comté, Inventaire du patrimoine



Edicule à la sortie du village en direction de Montcourt le long de la D447.
70, Vouécourt

N° de l'illustration : 20167001199NUC4A

Date : 2016

Auteur : Sonia Dourlot

Reproduction soumise à autorisation du titulaire des droits d'exploitation

© Région Bourgogne-Franche-Comté, Inventaire du patrimoine



Socle de croix et inscription à l'angle de la rue des Vergers. (dite croix Jaquinot sur le cadastre ancien)
70, Vouécourt

N° de l'illustration : 20167001200NUC4A

Date : 2016

Auteur : Sonia Dourlot

Reproduction soumise à autorisation du titulaire des droits d'exploitation

© Région Bourgogne-Franche-Comté, Inventaire du patrimoine



Croix joutant l'église Saint jacques.

70, Vouécourt

N° de l'illustration : 20167001203NUC2A

Date : 2016

Auteur : Sonia Dourlot

Reproduction soumise à autorisation du titulaire des droits d'exploitation

© Région Bourgogne-Franche-Comté, Inventaire du patrimoine



Détail de la base de la croix juxtant l'église à droite.
70, Vouécourt

N° de l'illustration : 20167001202NUC4A

Date : 2016

Auteur : Sonia Dourlot

Reproduction soumise à autorisation du titulaire des droits d'exploitation

© Région Bourgogne-Franche-Comté, Inventaire du patrimoine



Croix sous la demi-croupe du mur pignon 16 rue des Vosges.
70, Vouécourt

N° de l'illustration : 20167001251NUC4A

Date : 2016

Auteur : Sonia Dourlot

Reproduction soumise à autorisation du titulaire des droits d'exploitation

© Région Bourgogne-Franche-Comté, Inventaire du patrimoine



Détail de la croix sous la demi-croûpe du mur pignon 16 rue des Vosges.
70, Vouécourt

N° de l'illustration : 20167001250NUC4A

Date : 2016

Auteur : Sonia Dourlot

Reproduction soumise à autorisation du titulaire des droits d'exploitation

© Région Bourgogne-Franche-Comté, Inventaire du patrimoine



Ferme au 10 rue du Moulin : façade antérieure ornée de deux sculptures religieuses.
70, Vouécourt

N° de l'illustration : 20167001258NUC4A

Date : 2016

Auteur : Sonia Dourlot

Reproduction soumise à autorisation du titulaire des droits d'exploitation

© Région Bourgogne-Franche-Comté, Inventaire du patrimoine



Détail du bas-relief figurant au-dessus de la porte du logis : figure orante (sainte ou une vierge ?)
70, Vouécourt

N° de l'illustration : 20167001259NUC4A

Date : 2016

Auteur : Sonia Dourlot

Reproduction soumise à autorisation du titulaire des droits d'exploitation

© Région Bourgogne-Franche-Comté, Inventaire du patrimoine



Détail du bas relief figurant au-dessus de la porte de grange : un Christ en croix.
70, Vouécourt

N° de l'illustration : 20167001260NUC4A

Date : 2016

Auteur : Sonia Dourlot

Reproduction soumise à autorisation du titulaire des droits d'exploitation

© Région Bourgogne-Franche-Comté, Inventaire du patrimoine



Entrée de l'ancienne maison des soeurs, ancienne maison d'école des filles.
70, Vouécourt

N° de l'illustration : 20167001265NUC4A

Date : 2016

Auteur : Sonia Dourlot

Reproduction soumise à autorisation du titulaire des droits d'exploitation

© Région Bourgogne-Franche-Comté, Inventaire du patrimoine



Niche entourée de quatre croix en tau et portant la date de 1622, 1 rue de la Corvée.
70, Vouécourt

N° de l'illustration : 20177000089NUC4A

Date : 2017

Auteur : Sonia Dourlot

Reproduction soumise à autorisation du titulaire des droits d'exploitation

© Région Bourgogne-Franche-Comté, Inventaire du patrimoine



**Détail du bas-relief surmontant la porte d'entrée. 11 rue des Marronniers.
70, Vouécourt**

N° de l'illustration : 20167001872NUC4A

Date : 2016

Auteur : Sonia Dourlot

Reproduction soumise à autorisation du titulaire des droits d'exploitation

© Région Bourgogne-Franche-Comté, Inventaire du patrimoine



Le cimetière : vue d'ensemble.

70, Vougécourt

N° de l'illustration : 20177000071NUC4A

Date : 2017

Auteur : Sonia Dourlot

Reproduction soumise à autorisation du titulaire des droits d'exploitation

© Région Bourgogne-Franche-Comté, Inventaire du patrimoine



Porte flamande de l'entrée du cimetière.

70, Vouécourt

N° de l'illustration : 20177000070NUC4A

Date : 2017

Auteur : Sonia Dourlot

Reproduction soumise à autorisation du titulaire des droits d'exploitation

© Région Bourgogne-Franche-Comté, Inventaire du patrimoine



Le monument aux morts.

70, Vougécourt

N° de l'illustration : 20177000072NUC4A

Date : 2017

Auteur : Sonia Dourlot

Reproduction soumise à autorisation du titulaire des droits d'exploitation

© Région Bourgogne-Franche-Comté, Inventaire du patrimoine