

## FERMES ET MAISONS DE VOUGÉCOURT

Bourgogne-Franche-Comté, Haute-Saône  
Vougécourt

Dossier IA70000951 réalisé en 2016

Auteur(s) : Philippe Mairot



### Description

On peut distinguer les fermes blocs (comme 8 et 10 rue du Moulin, ou plus petites, 3 et 5 chemin de Seroux), dont les trois travées (habitation, grange, écurie) s'organisent sur le mur gouttereau orienté le long de la rue et les fermes en I ou retour d'équerre, (comme 10 rue des Vosges, 7, 9, 11 rue des Marronniers, 5 chemin de Seroux) dont le logis est perpendiculaire à la rue alors que la grange et l'étable se trouvent dans un bâtiment en retrait en fond de parcelle, perpendiculaire au logis (un étage carré) et parallèle à la rue. Une seule maison à charri se trouve 5 rue des Marronniers. Les combles sont souvent éclairés par des petites baies oblongues (comme au 28 rue des Marronniers; 8 rue des Vosges) et plusieurs maisons présentent des oculi ovales oblongs (comme au 13, 26 rue des Marronniers; 12, 20 rue des Vosges.) La porte charretière de la ferme 34, rue des Marronniers - encore partiellement couverte en tuiles creuses - a un linteau en bois, alors que toutes les autres sont en plein cintre.

### Informations complémentaires

**Thématiques** : val de Saône

© Région Bourgogne-Franche-Comté, Inventaire du patrimoine



**Ferme en retour d'équerre chemin de Seroux.**  
70, Vougécourt

N° de l'illustration : 20167001191NUC4A

Date : 2016

Auteur : Sonia Dourlot

Reproduction soumise à autorisation du titulaire des droits d'exploitation

© Région Bourgogne-Franche-Comté, Inventaire du patrimoine



**Détail de menuiserie et imposte de la porte piétonnière d'une ferme chemin de Seroux.**  
70, Vougécourt


N° de l'illustration : 20167001193NUC4A

Date : 2016

Auteur : Sonia Durlot

Reproduction soumise à autorisation du titulaire des droits d'exploitation

© Région Bourgogne-Franche-Comté, Inventaire du patrimoine



**Détail de porte de grange d'une ferme chemin de Seroux. Décor en motif de coeur.**  
70, Vougécourt

N° de l'illustration : 20167001192NUC4A

Date : 2016

Auteur : Sonia Dourlot

Reproduction soumise à autorisation du titulaire des droits d'exploitation

© Région Bourgogne-Franche-Comté, Inventaire du patrimoine



**Alignement des fermes chemin de Seroux, vu de la rue des Vosges.**  
70, Vougécourt

N° de l'illustration : 20167001195NUC4A

Date : 2016

Auteur : Sonia Dourlot

Reproduction soumise à autorisation du titulaire des droits d'exploitation

© Région Bourgogne-Franche-Comté, Inventaire du patrimoine



**Ferme bloc chemin de Seroux.**  
70, Vougécourt

N° de l'illustration : 20167001194NUC4A

Date : 2016

Auteur : Sonia Dourlot

Reproduction soumise à autorisation du titulaire des droits d'exploitation

© Région Bourgogne-Franche-Comté, Inventaire du patrimoine



**Inscription sur la façade. (1853)**

70, Vougécourt

N° de l'illustration : 20167001196NUC4A

Date : 2016

Auteur : Sonia Dourlot

Reproduction soumise à autorisation du titulaire des droits d'exploitation

© Région Bourgogne-Franche-Comté, Inventaire du patrimoine



**Détail sculpté sur la porte de grange : rosace.**  
70, Vougécourt

N° de l'illustration : 20167001197NUC4A

Date : 2016

Auteur : Sonia Dourlot

Reproduction soumise à autorisation du titulaire des droits d'exploitation

© Région Bourgogne-Franche-Comté, Inventaire du patrimoine



**Maison à l'angle de la rue des Vosges et de la rue du moulin. Vue de trois-quart nord-est.**  
70, Vougécourt

N° de l'illustration : 20167001242NUC4A

Date : 2016

Auteur : Sonia Dourlot

Reproduction soumise à autorisation du titulaire des droits d'exploitation

© Région Bourgogne-Franche-Comté, Inventaire du patrimoine



**Maison à l'angle de la rue des Vosges et de la rue du moulin. Vue de trois-quart sud-ouest.**  
70, Vougécourt

N° de l'illustration : 20177000080NUC4A

Date : 2017

Auteur : Sonia Dourlot

Reproduction soumise à autorisation du titulaire des droits d'exploitation

© Région Bourgogne-Franche-Comté, Inventaire du patrimoine



**Maison à l'angle de la rue des Vosges et de la rue du moulin. Détail de la porte sur le pignon nord-est.**  
70, Vougécourt

N° de l'illustration : 20167001243NUC4A

Date : 2016

Auteur : Sonia Dourlot

Reproduction soumise à autorisation du titulaire des droits d'exploitation

© Région Bourgogne-Franche-Comté, Inventaire du patrimoine



**maison 6 rue des Vosges. Vue de trois-quart.**  
70, Vouécourt

N° de l'illustration : 20167001244NUC4A

Date : 2016

Auteur : Sonia Dourlot

Reproduction soumise à autorisation du titulaire des droits d'exploitation

© Région Bourgogne-Franche-Comté, Inventaire du patrimoine



**Inscription de fondation sur la façade antérieure. (1849)**  
70, Vougécourt

N° de l'illustration : 20167001245NUC4A

Date : 2016

Auteur : Sonia Dourlot

Reproduction soumise à autorisation du titulaire des droits d'exploitation

© Région Bourgogne-Franche-Comté, Inventaire du patrimoine



**Détail de niche avec coquille sur la façade antérieure.**  
70, Vougécourt

N° de l'illustration : 20167001246NUC4A

Date : 2016

Auteur : Sonia Dourlot

Reproduction soumise à autorisation du titulaire des droits d'exploitation

© Région Bourgogne-Franche-Comté, Inventaire du patrimoine



**Maison bloc 20 rue des Vosges.**

70, Vouécourt

N° de l'illustration : 20167001247NUC4A

Date : 2016

Auteur : Sonia Dourlot

Reproduction soumise à autorisation du titulaire des droits d'exploitation

© Région Bourgogne-Franche-Comté, Inventaire du patrimoine



**Date portée et oculus ovale oblong. (1849)**

70, Vougécourt

N° de l'illustration : 20167001248NUC4A

Date : 2016

Auteur : Sonia Dourlot

Reproduction soumise à autorisation du titulaire des droits d'exploitation

© Région Bourgogne-Franche-Comté, Inventaire du patrimoine



**Appentis, 20 rue des Vosges. Travail de menuiserie des portes.**  
70, Vougécourt

N° de l'illustration : 20177000079NUC4A

Date : 2017

Auteur : Sonia Dourlot

Reproduction soumise à autorisation du titulaire des droits d'exploitation

© Région Bourgogne-Franche-Comté, Inventaire du patrimoine



**Ferme bloc : ancienne épicerie et ancien café. 12, rue des Vosges.**  
70, Vougécourt

N° de l'illustration : 20177000073NUC4A

Date : 2017

Auteur : Sonia Dourlot

Reproduction soumise à autorisation du titulaire des droits d'exploitation

© Région Bourgogne-Franche-Comté, Inventaire du patrimoine



**Cheminée vue de trois-quart dans la cuisine. (située dans l'ancienne épicerie)**  
70, Vougécourt

N° de l'illustration : 20177000074NUC4A

Date : 2017

Auteur : Sonia Dourlot

Reproduction interdite

© Région Bourgogne-Franche-Comté, Inventaire du patrimoine

**Cheminée vue de face. (située dans l'ancien café)**

70, Vougécourt


N° de l'illustration : 20177000075NUC4A

Date : 2017

Auteur : Sonia Dourlot

Reproduction soumise à autorisation du titulaire des droits d'exploitation

© Région Bourgogne-Franche-Comté, Inventaire du patrimoine



**Détail: plaque de cheminée.**

70, Vougécourt

N° de l'illustration : 20177000076NUC4A

Date : 2017

Auteur : Sonia Dourlot

Reproduction soumise à autorisation du titulaire des droits d'exploitation

© Région Bourgogne-Franche-Comté, Inventaire du patrimoine



**Maison 14,16 rue des Vosges.**

70, Vougécourt

N° de l'illustration : 20167001249NUC4A

Date : 2016

Auteur : Sonia Dourlot

Reproduction soumise à autorisation du titulaire des droits d'exploitation

© Région Bourgogne-Franche-Comté, Inventaire du patrimoine



**Croix sous la demi-croupe du mur pignon 16 rue des Vosges.**  
70, Vougécourt

N° de l'illustration : 20167001251NUC4A

Date : 2016

Auteur : Sonia Dourlot

Reproduction soumise à autorisation du titulaire des droits d'exploitation

© Région Bourgogne-Franche-Comté, Inventaire du patrimoine



**Détail de varlope sur l'appentis 8 rue des Vosges.**  
70, Vougécourt

N° de l'illustration : 20167001252NUC4A

Date : 2016

Auteur : Sonia Dourlot

Reproduction soumise à autorisation du titulaire des droits d'exploitation

© Région Bourgogne-Franche-Comté, Inventaire du patrimoine



**Maison place des Tilleuls. (Date portée 1839)**  
70, Vouécourt

N° de l'illustration : 20167001253NUC4A

Date : 2016

Auteur : Sonia Dourlot

Reproduction soumise à autorisation du titulaire des droits d'exploitation

© Région Bourgogne-Franche-Comté, Inventaire du patrimoine



**Détail d'inscription de fondation et date portée : 1839.**  
70, Vougécourt

N° de l'illustration : 20167001254NUC4A

Date : 2016

Auteur : Sonia Dourlot

Reproduction soumise à autorisation du titulaire des droits d'exploitation

© Région Bourgogne-Franche-Comté, Inventaire du patrimoine



**Maisons et fermes, 9 rue des Marronniers.**  
70, Vougécourt

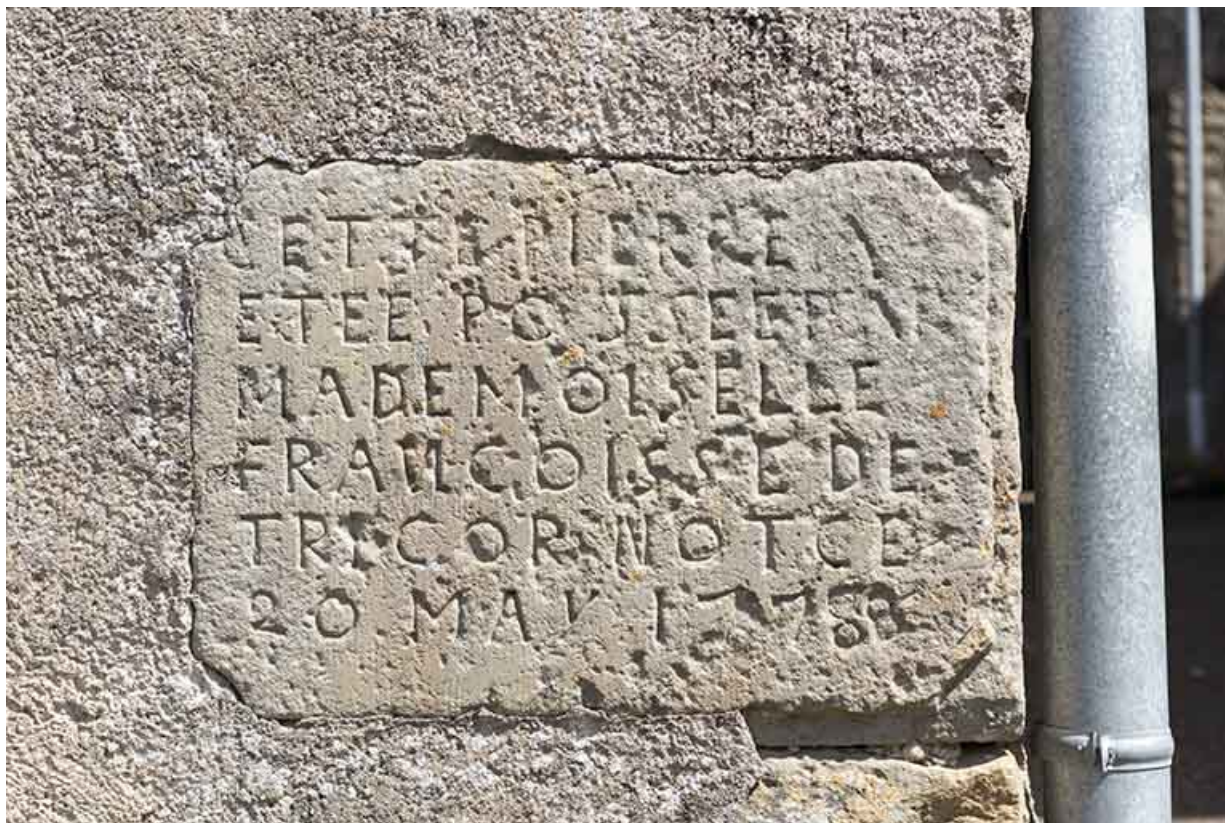
N° de l'illustration : 20167001255NUC4A

Date : 2016

Auteur : Sonia Dourlot

Reproduction soumise à autorisation du titulaire des droits d'exploitation

© Région Bourgogne-Franche-Comté, Inventaire du patrimoine



**Inscription de fondation sur la maison 9 rue des Marronniers, par Françoise de Tricornot 20 may 1778**  
70, Vougécourt, 1 rue des Marronniers

N° de l'illustration : 20167001256NUC4A

Date : 2016

Auteur : Sonia Dourlot

Reproduction soumise à autorisation du titulaire des droits d'exploitation

© Région Bourgogne-Franche-Comté, Inventaire du patrimoine



**Façade sur rue d'une ferme à pavillon, 26 rue des Marronniers. Vue de trois-quart.**  
70, Vougécourt

N° de l'illustration : 20177000081NUC4A

Date : 2017

Auteur : Sonia Dourlot

Reproduction soumise à autorisation du titulaire des droits d'exploitation

© Région Bourgogne-Franche-Comté, Inventaire du patrimoine



**Façade sur rue d'une ferme à pavillon, 26 rue des Marronniers. Vue de face.**  
70, Vougécourt

N° de l'illustration : 20167001257NUC4A

Date : 2016

Auteur : Sonia Dourlot

Reproduction soumise à autorisation du titulaire des droits d'exploitation

© Région Bourgogne-Franche-Comté, Inventaire du patrimoine



**Porte, corniche, imposte, oculus, plaque de fondation : vue de face.**  
70, Vougécourt

N° de l'illustration : 20177000083NUC4A

Date : 2017

Auteur : Sonia Dourlot

Reproduction soumise à autorisation du titulaire des droits d'exploitation

© Région Bourgogne-Franche-Comté, Inventaire du patrimoine



**Détail de l'inscription et date portée. (1810)**

70, Vougécourt

N° de l'illustration : 20177000084NUC4A

Date : 2017

Auteur : Sonia Dourlot

Reproduction soumise à autorisation du titulaire des droits d'exploitation

© Région Bourgogne-Franche-Comté, Inventaire du patrimoine



**Vue de détail de la plaque de fondation et date portée (1842), 28 rue des Marronniers.  
70, Vougécourt**

N° de l'illustration : 20177000082NUC4A

Date : 2017

Auteur : Sonia Dourlot

Reproduction soumise à autorisation du titulaire des droits d'exploitation

© Région Bourgogne-Franche-Comté, Inventaire du patrimoine



**Maison et ferme, 11 rue des Marronniers.**  
70, Vougécourt

N° de l'illustration : 20167001869NUC2A

Date : 2016

Auteur : Sonia Dourlot

Reproduction soumise à autorisation du titulaire des droits d'exploitation

© Région Bourgogne-Franche-Comté, Inventaire du patrimoine



**Vue de trois-quart de la maison 11, rue des Marronniers.**  
70, Vougécourt

N° de l'illustration : 20167001870NUC4A

Date : 2016

Auteur : Sonia Dourlot

Reproduction soumise à autorisation du titulaire des droits d'exploitation

© Région Bourgogne-Franche-Comté, Inventaire du patrimoine



**Détail de la porte d'entrée de la maison 11, rue des Marronniers.**  
70, Vouécourt

N° de l'illustration : 20167001871NUC4A

Date : 2016

Auteur : Sonia Dourlot

Reproduction soumise à autorisation du titulaire des droits d'exploitation

© Région Bourgogne-Franche-Comté, Inventaire du patrimoine



**Détail du bas-relief surmontant la porte d'entrée. 11 rue des Marronniers.**  
70, Vougécourt

N° de l'illustration : 20167001872NUC4A

Date : 2016

Auteur : Sonia Dourlot

Reproduction soumise à autorisation du titulaire des droits d'exploitation

© Région Bourgogne-Franche-Comté, Inventaire du patrimoine



**Maison ferme bloc, 13 rue des Marronniers. Vue de trois-quart.**  
70, Vougécourt

N° de l'illustration : 20167001873NUC4A

Date : 2016

Auteur : Sonia Dourlot

Reproduction soumise à autorisation du titulaire des droits d'exploitation

© Région Bourgogne-Franche-Comté, Inventaire du patrimoine



**Maison ferme avec trappon de cave sur rue : 14, rue des Marronniers.**  
70, Vouécourt

N° de l'illustration : 20167001874NUC2A

Date : 2016

Auteur : Sonia Dourlot

Reproduction soumise à autorisation du titulaire des droits d'exploitation

© Région Bourgogne-Franche-Comté, Inventaire du patrimoine



**Ferme au 10 rue du Moulin : façade antérieure ornée de deux sculptures religieuses.**  
70, Vougécourt

N° de l'illustration : 20167001258NUC4A

Date : 2016

Auteur : Sonia Dourlot

Reproduction soumise à autorisation du titulaire des droits d'exploitation

© Région Bourgogne-Franche-Comté, Inventaire du patrimoine



**Détail : plaque de cheminée (1730), 10 rue du Moulin.**  
70, Vougécourt

N° de l'illustration : 20167001261NUC4A

Date : 2016

Auteur : Sonia Dourlot

Reproduction soumise à autorisation du titulaire des droits d'exploitation

© Région Bourgogne-Franche-Comté, Inventaire du patrimoine



**Ferme, ancien moulin, ancien four banal, 8 rue du Moulin.**  
70, Vougécourt

N° de l'illustration : 20167001262NUC4A

Date : 2016

Auteur : Sonia Dourlot

Reproduction soumise à autorisation du titulaire des droits d'exploitation

© Région Bourgogne-Franche-Comté, Inventaire du patrimoine



**Détail : pierre de fondation (1788) (ancien moulin)**  
70, Vougécourt

N° de l'illustration : 20167001263NUC4A

Date : 2016

Auteur : Sonia Dourlot

Reproduction soumise à autorisation du titulaire des droits d'exploitation

© Région Bourgogne-Franche-Comté, Inventaire du patrimoine



**Maison rue des Canes.**

70, Vougécourt

N° de l'illustration : 20177000077NUC4A

Date : 2017

Auteur : Sonia Dourlot

Reproduction soumise à autorisation du titulaire des droits d'exploitation

© Région Bourgogne-Franche-Comté, Inventaire du patrimoine



**Date portée (1843?) sur un motif de linge tendu plissé.**  
70, Vougécourt

N° de l'illustration : 20177000078NUC4A

Date : 2017

Auteur : Sonia Dourlot

Reproduction soumise à autorisation du titulaire des droits d'exploitation

© Région Bourgogne-Franche-Comté, Inventaire du patrimoine



**Pierre de fondation, 1 rue des Vergers.**  
70, Vougécourt

N° de l'illustration : 20177000085NUC4A

Date : 2017

Auteur : Sonia Dourlot

Reproduction soumise à autorisation du titulaire des droits d'exploitation

© Région Bourgogne-Franche-Comté, Inventaire du patrimoine



**Niche entourée de quatre croix en tau et portant la date de 1622, 1 rue de la Corvée.**  
70, Vougécourt

N° de l'illustration : 20177000089NUC4A

Date : 2017

Auteur : Sonia Dourlot

Reproduction soumise à autorisation du titulaire des droits d'exploitation

© Région Bourgogne-Franche-Comté, Inventaire du patrimoine