

ÉGLISE SAINT-PIERRE

Bourgogne-Franche-Comté, Haute-Saône
Conflandey
rue de la Cotote

Dossier IA70000933 réalisé en 2017 revu en
2018

Auteur(s) : Guillaume Gézolme



Historique

L'église pourrait dater du 9^e siècle d'après la forme d'une voûte de la chapelle. Suite à une étude historique menée en vue d'une restauration, l'architecte Claude Dodelier estime que les parties les plus anciennes, à savoir le sanctuaire, la chapelle seigneuriale et le soubassement du clocher, dateraient du 15^e siècle. Le clocher à toit carré est bâti au cours du 18^e siècle. De nombreuses restaurations au cours du 19^e siècle ont permis la bonne conservation de l'édifice. En 1835, Charles Le Beuffe, architecte à Vesoul, entreprend des travaux d'élargissement de la nef ; il fait également reconstruire une partie du mur gauche de la nef. En 1869, la commune fait appel à l'architecte Dodelier qui dresse un état de l'église et préconise d'urgence des restaurations portant sur les couvertures de la nef et du clocher. Une grande partie de la nef est encore couverte par des laves. Dodelier note cependant que la charpente est encore de qualité mais nécessite des remplacements de quelques pannes et chevrons. Les travaux de restauration ont lieu entre 1872 et 1874 avec également la reconstruction du portail en 1873. Entre 1887 et 1893, l'architecte Charles Humbert va opérer des restaurations sur le clocher (enduit, remplacement des arbalétriers). En 1898, l'église est équipée de deux nouvelles cloches qui proviennent de la fonderie de cloches Ferdinand Farnier située à Robécourt (Vosges).

Période(s) principale(s) : 9^e siècle / 13^e siècle / 14^e siècle

Période(s) secondaire(s) : 2^e quart 19^e siècle

Auteur(s) de l'oeuvre :

Charles Vincent Théodore Le Beuffe (architecte, attribution par source), Claude François Charles Dodelier (architecte, attribution par source), Charles Humbert (architecte, attribution par source)

Description

L'église est située en hauteur par rapport à la Saône. L'édifice est d'un seul tenant, stabilisé par des contreforts, et il s'achève par un chevet plat. Le portail de style néo-roman est surmonté d'un clocher carré avec toit à l'impériale. Une sacristie a été ajoutée au chevet au 19^e siècle. La chapelle seigneuriale se situe sur la partie sud de l'édifice. La nef unique à deux travées dispose d'une voûte en berceau. Le sanctuaire est à une travée et a une voûte d'ogives reposant sur des piliers. Les baies sont toutes en plein cintre.

Éléments descriptifs

Murs : calcaire, calcaire, pierre de taille, moellon, enduit

Toit : tuile

Plan : plan allongé

Etages : 1 vaisseau

Couvrement : voûte en berceau plein-cintre

Sources documentaires

Documents d'archives

- **2 O 1348/3. Bâtiments communaux , travaux sur divers bâtiments (1826-1829).**

2 O 1348/3. Bâtiments communaux , travaux sur divers bâtiments (1826-1829).

Lieu de conservation : Archives départementales de la Haute-Saône, Vesoul- Cote du document : 2 O 1348/3

- **167 E dépôt 35/M1. Édifices communaux (1791-1911).**

167 E dépôt 35/M1. Édifices communaux (1791-1911).

Lieu de conservation : Archives départementales de la Haute-Saône, Vesoul- Cote du document : 167 E dépôt 35/M1

Documents figurés

- **Réparations à l'église, 1835.**

Réparations à l'église réalisées par l'architecte Le Beuffe. Papier, 1835.

Lieu de conservation : Archives départementales de la Haute-Saône, Vesoul- Cote du document : 167 Edépôt 35

- **Restauration de l'église, 1871.**

Restauration de l'église : façade principale, coupe de la nef et plan de l'église par l'architecte Dodelier. Papier, le 15 juillet 1871.

Lieu de conservation : Archives départementales de la Haute-Saône, Vesoul- Cote du document : 2 O 1348/3

- **Projet de restauration du dôme du clocher, 1893.**

Projet de restauration du dôme du clocher : Plan et coupes par l'architecte Charles Humbert. Calque, le 15 février 1893.

Lieu de conservation : Archives départementales de la Haute-Saône, Vesoul- Cote du document : 2 O 1348/3

Bibliographie

- **Suchaux, Louis. Département de la Haute-Saône. Dictionnaire historique, topographique du statistique (de A à Lo) : vol. 1, 1991**

Suchaux, Louis. Département de la Haute-Saône. Dictionnaire historique, topographique du statistique (de A à Lo) : vol. 1 . - Paris : Res Universis, 1991

Lieu de conservation : Région Bourgogne-Franche-Comté, Inventaire et Patrimoine, Besançon- Cote du document : R.US.4298

- **La Haute-Saône : nouveau dictionnaire des communes. Tome II, [Boursières-Etuz]. 1972**

La Haute-Saône : nouveau dictionnaire des communes. Tome II, [Boursières-Etuz].-Vesoul (70) : Société d'agriculture, lettres, sciences du arts de la Haute-Saône, 1972

Lieu de conservation : Région Bourgogne-Franche-Comté, Inventaire et Patrimoine, Besançon- Cote du document : R.US 148

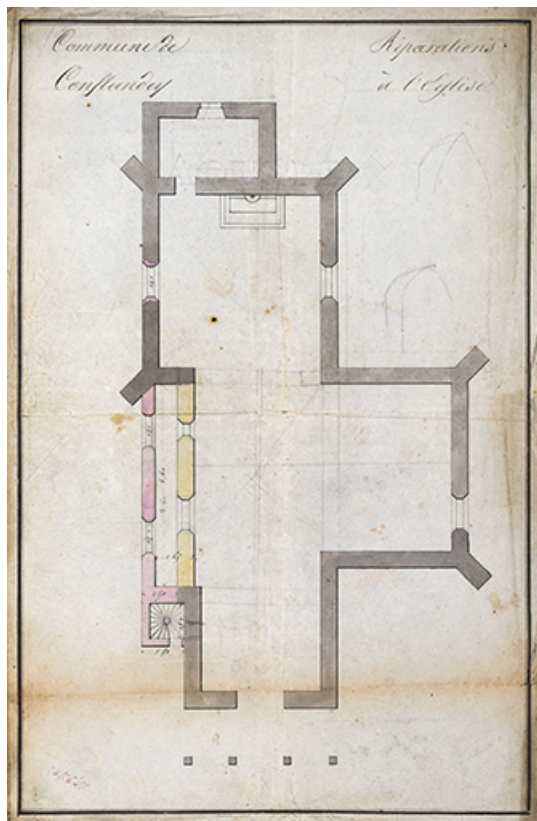
Informations complémentaires

Thématiques : val de Saône

Aire d'étude et canton : Val de Saône

Dénomination : église paroissiale

© Région Bourgogne-Franche-Comté, Inventaire du patrimoine



Travaux d'élargissement de la nef, 1835.

70, Conflandey rue de la Cotote

Source :

Réparations à l'église réalisées par l'architecte Le Beuffe. Papier, 1835.

Lieu de conservation : Archives départementales de la Haute-Saône, Vesoul - Cote du document : 167 Edépôt 35


N° de l'illustration : 20187000257NUC4A

Date : 2018

Auteur : Jérôme Mongreville

Reproduction soumise à autorisation du titulaire des droits d'exploitation

© Région Bourgogne-Franche-Comté, Inventaire du patrimoine



Projet de restauration de l'église, 1871.

70, Conflandey rue de la Cotote

Source :

Restauration de l'église : façade principale, coupe de la nef et plan de l'église par l'architecte Dodelier. Papier, le 15 juillet 1871.

Lieu de conservation : Archives départementales de la Haute-Saône, Vesoul - Cote du document : 2 O 1348/3

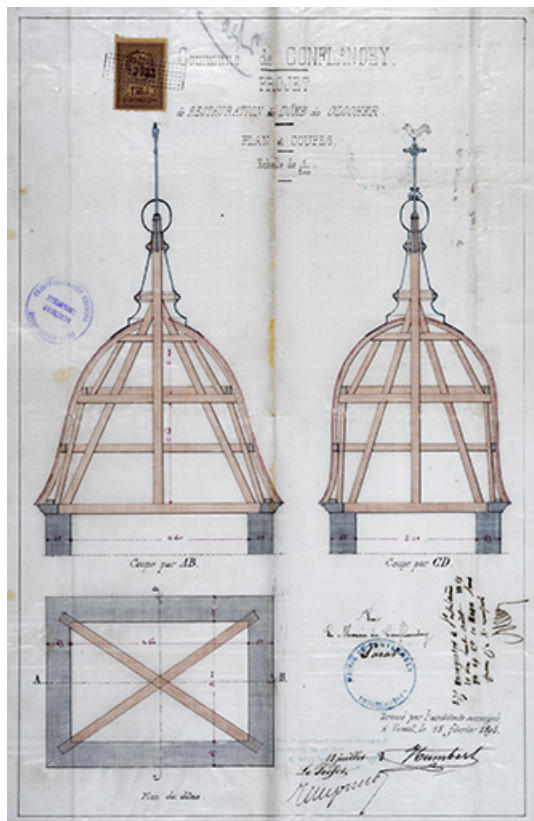
N° de l'illustration : 20187000259NUC4A

Date : 2018

Auteur : Jérôme Mongreville

Reproduction soumise à autorisation du titulaire des droits d'exploitation

© Région Bourgogne-Franche-Comté, Inventaire du patrimoine



Projet de restauration sur le clocher, 1893.

70, Conflandey rue de la Cotote

Source :

Projet de restauration du dôme du clocher : Plan et coupes par l'architecte Charles Humbert. Calque, le 15 février 1893.

Lieu de conservation : Archives départementales de la Haute-Saône, Vesoul - Cote du document : 2 O 1348/3

N° de l'illustration : 20187000260NUC4A

Date : 2018

Auteur : Jérôme Mongreville

Reproduction soumise à autorisation du titulaire des droits d'exploitation

© Région Bourgogne-Franche-Comté, Inventaire du patrimoine



L'église et sa façade antérieure.

70, Conflandey rue de la Cotote

N° de l'illustration : 20177001221NUC4A

Date : 2017

Auteur : Jérôme Mongreville

Reproduction soumise à autorisation du titulaire des droits d'exploitation

© Région Bourgogne-Franche-Comté, Inventaire du patrimoine



La façade antérieure et le monument aux morts.

70, Conflandey rue de la Cotote

N° de l'illustration : 20177001222NUC4A

Date : 2017

Auteur : Jérôme Mongreville

Reproduction soumise à autorisation du titulaire des droits d'exploitation

© Région Bourgogne-Franche-Comté, Inventaire du patrimoine



Vue depuis le sud-est.

70, Conflandey rue de la Cotote

N° de l'illustration : 20177001195NUC4A

Date : 2017

Auteur : Jérôme Mongreville

Reproduction soumise à autorisation du titulaire des droits d'exploitation

© Région Bourgogne-Franche-Comté, Inventaire du patrimoine



La chapelle seigneuriale, façade sud.

70, Conflandey rue de la Cotote

N° de l'illustration : 20177001208NUC4A

Date : 2017

Auteur : Jérôme Mongreville

Reproduction soumise à autorisation du titulaire des droits d'exploitation

© Région Bourgogne-Franche-Comté, Inventaire du patrimoine



Porte latérale, façade sud.

70, Conflandey rue de la Cotote

N° de l'illustration : 20177001209NUC4A

Date : 2017

Auteur : Jérôme Mongreville

Reproduction soumise à autorisation du titulaire des droits d'exploitation

© Région Bourgogne-Franche-Comté, Inventaire du patrimoine



Le portail de l'entrée.

70, Conflandey rue de la Cotote

N° de l'illustration : 20177001229NUC4A

Date : 2017

Auteur : Jérôme Mongreville

Reproduction soumise à autorisation du titulaire des droits d'exploitation

© Région Bourgogne-Franche-Comté, Inventaire du patrimoine



La clé de voûte du portail.

70, Conflandey rue de la Cotote

N° de l'illustration : 20177001231NUC4A

Date : 2017

Auteur : Jérôme Mongreville

Reproduction soumise à autorisation du titulaire des droits d'exploitation

© Région Bourgogne-Franche-Comté, Inventaire du patrimoine



Détail d'un des châpiteaux du portail.

70, Conflandey rue de la Cotote

N° de l'illustration : 20177001232NUC4A

Date : 2017

Auteur : Jérôme Mongreville

Reproduction soumise à autorisation du titulaire des droits d'exploitation

© Région Bourgogne-Franche-Comté, Inventaire du patrimoine



Vue générale de l'intérieur de l'édifice.

70, Conflandey rue de la Cotote

N° de l'illustration : 20177001191NUC4A

Date : 2017

Auteur : Jérôme Mongreville

Reproduction soumise à autorisation du titulaire des droits d'exploitation

© Région Bourgogne-Franche-Comté, Inventaire du patrimoine



La nef depuis le portail.

70, Conflandey rue de la Cotote

N° de l'illustration : 20177001190NUC4A

Date : 2017

Auteur : Jérôme Mongreville

Reproduction soumise à autorisation du titulaire des droits d'exploitation

© Région Bourgogne-Franche-Comté, Inventaire du patrimoine



La nef depuis le sanctuaire.

70, Conflandey rue de la Cotote

N° de l'illustration : 20177001194NUC4A

Date : 2017

Auteur : Jérôme Mongreville

Reproduction soumise à autorisation du titulaire des droits d'exploitation

© Région Bourgogne-Franche-Comté, Inventaire du patrimoine



Le sanctuaire.

70, Conflandey rue de la Cotote

N° de l'illustration : 20177001193NUC4A

Date : 2017

Auteur : Jérôme Mongreville

Reproduction soumise à autorisation du titulaire des droits d'exploitation

© Région Bourgogne-Franche-Comté, Inventaire du patrimoine



La chaire.

70, Conflandey rue de la Cotote

N° de l'illustration : 20177001192NUC4A

Date : 2017

Auteur : Jérôme Mongreville

Reproduction soumise à autorisation du titulaire des droits d'exploitation

© Région Bourgogne-Franche-Comté, Inventaire du patrimoine



Panneau : donateurs devant un autel dans une chapelle.

70, Conflandey rue de la Cotote

N° de l'illustration : 19787000104VA

Date : 1978

Auteur : Yves Sancey

Reproduction soumise à autorisation du titulaire des droits d'exploitation

© Région Bourgogne-Franche-Comté, Inventaire du patrimoine