

## ARCHITECTURE LIÉE À L'EAU DE LA COMMUNE D'AISEY-ET-RICHECOURT

Bourgogne-Franche-Comté, Haute-Saône  
Aisey-et-Richécourt

Dossier IA70000719 réalisé en 2016

Auteur(s) : Guillaume Gézolme



### Historique

Le cadastre napoléonien de la commune permet de visualiser les points d'eau existant dans le 1<sup>er</sup> quart du 19<sup>e</sup> siècle : Aisey disposait d'une fontaine dans l'actuelle rue de la charrière ainsi qu'un abreuvoir dans le bas du village ; au hameau de Richécourt, une fontaine existait au bord de la Saône. Au vu des archives communales, le conseil municipal a eu comme dessein permanent de proposer à ses administrés des fontaines et des lavoirs disposant d'une alimentation régulière depuis les sources existantes sur le territoire.

A Aisey, le premier gros chantier est la construction d'une fontaine et d'un lavoir couvert rue de la Charlotte. Ils sont bâtis d'après les plans de l'architecte Duret, dressés le 27 juin 1830. La fontaine se compose d'un bassin servant d'abreuvoir alimenté par une borne tandis que le lavoir, éclairé par trois arcades latérales, a deux bassins, le plus grand destiné au lavage et le second au rinçage. En 1840, la commune mandate l'architecte Renahy pour améliorer l'alimentation de la fontaine ; il propose de construire une conduite entre la source dite des Rousselots et la fontaine, projet accepté. Le procès-verbal de réception des travaux est réalisé le 30 août 1841. Toujours sur la localité d'Aisey, la commune fait le constat, au début des années 1880, que la partie haute du village est dépourvue de fontaines et qu'il devient urgent de remédier à ce problème, raison pour laquelle elle sollicite l'architecte Humbert. Suite à la découverte d'une source, il propose de construire une conduite d'eau afin d'alimenter une fontaine sur le haut du village. Le conseil accepte cette solution bien que cette source n'aura pas un débit régulier, notamment en cas de sécheresse. L'architecte dresse, en 1886, les plans de la future fontaine (encore en place, Grande Rue) et de la conduite qui l'alimentera. Un second projet voit le jour sur la partie haute du village à partir de 1887 : il consiste en l'édification d'une citerne à proximité du mur latéral ouest de l'église. L'architecte Desgranges suggère d'approvisionner ce réservoir par les eaux de pluie recueillies depuis les toits de l'école et de la maison commune via un petit canal. Une borne fontaine serait bâtie sur la citerne. Le projet est validé par une délibération du conseil municipal après examen des plans et devis estimatif.

En 1908, l'architecte Camille Humbaire réalise des devis pour la commune afin d'installer des pompes sur les fontaines situées à Bazeuille et à Richécourt et dresse un plan pour la couverture du lavoir au chemin du Villars en 1910.

A Richécourt, le conseil municipal fait exécuter des travaux de couverture sur le lavoir en bord de Saône. Le devis estimatif de 497 francs prévoit la réalisation d'un mur d'enceinte. En 1931, la fontaine du hameau est équipée d'une nouvelle pompe.

**Période(s) principale(s) :** 19<sup>e</sup> siècle / 20<sup>e</sup> siècle

#### Auteur(s) de l'oeuvre :

Adrien Renahy (architecte, attribution par source), Jacques Humbert (architecte, attribution par travaux historiques), Charles Desgranges (architecte, attribution par source), Camille Humbaire (architecte, attribution par travaux historiques)

### Sources documentaires

#### Documents d'archives

##### • 9 Edépôt 26. Eaux (1830-1887)

Eaux de la commune d'Aisey-et-Richécourt (1830-1887).

Lieu de conservation : Archives départementales de la Haute-Saône, Vesoul- Cote du document : 9 Edépôt 26

- **2 O 1190/6. Fontaines et lavoirs (1809-1838)**

Fontaines et lavoirs (1809-1838) d'Aisey-et-Richecourt

Lieu de conservation : Archives départementales de la Haute-Saône, Vesoul- Cote du document : 2 O 1190/6

## **Documents figurés**

- **Projet d'une fontaine à construite à Aisey, 1830.**

Aisey-et-Richecourt : Projet d'une fontaine à construite à Aisey. Papier, 1830.

Lieu de conservation : Archives départementales de la Haute-Saône, Vesoul- Cote du document : 9 E dépôt 26

- **Projet de construction d'une pompe, 1887**

Aisey-et-Richecourt : Projet de construction d'une pompe par l'architecte Desgrange. Papier, 1887.

Lieu de conservation : Archives départementales de la Haute-Saône, Vesoul- Cote du document : 2 O 1190/6

- **Projet de conduite d'eau et de fontaine, 1886.**

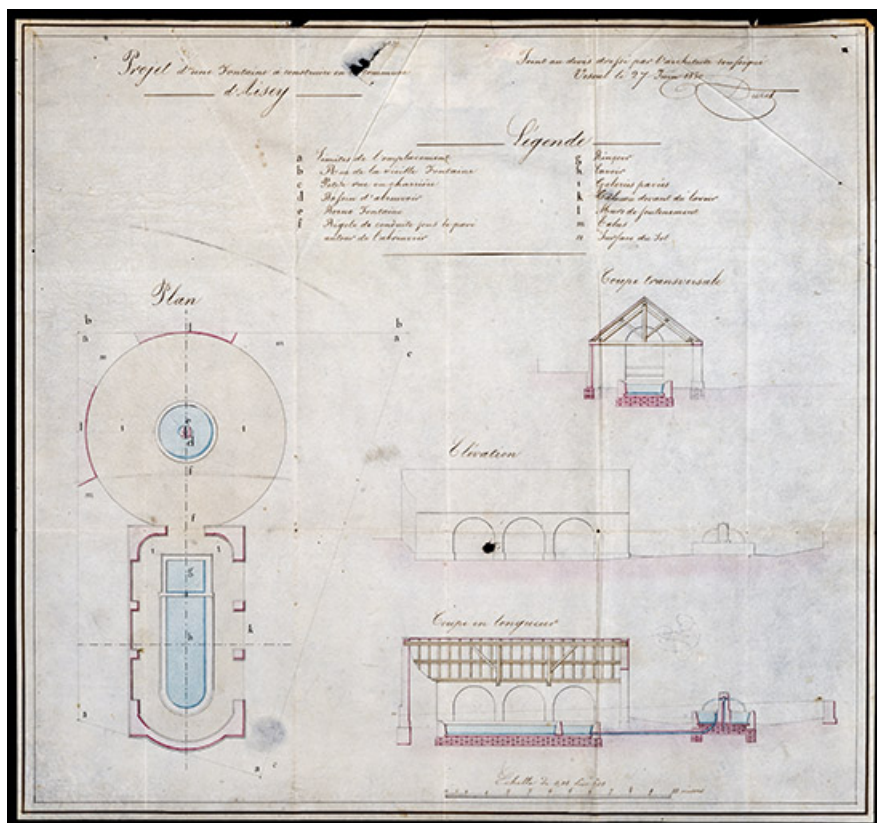
Aisey-et-Richecourt : Projet de conduite d'eau et de fontaine par l'architecte Humbert. Calque, 1886

Lieu de conservation : Archives départementales de la Haute-Saône, Vesoul- Cote du document : 2 O 1190/6

## **Informations complémentaires**

**Thématiques :** val de Saône

© Région Bourgogne-Franche-Comté, Inventaire du patrimoine



**Projet d'une fontaine à Aisey (1830).**

70, Aisey-et-Richecourt

**Source :**

**Aisey-et-Richecourt : Projet d'une fontaine à construire à Aisey. Papier, 1830.**

Lieu de conservation : Archives départementales de la Haute-Saône, Vesoul - Cote du document : 9 E dépôt 26

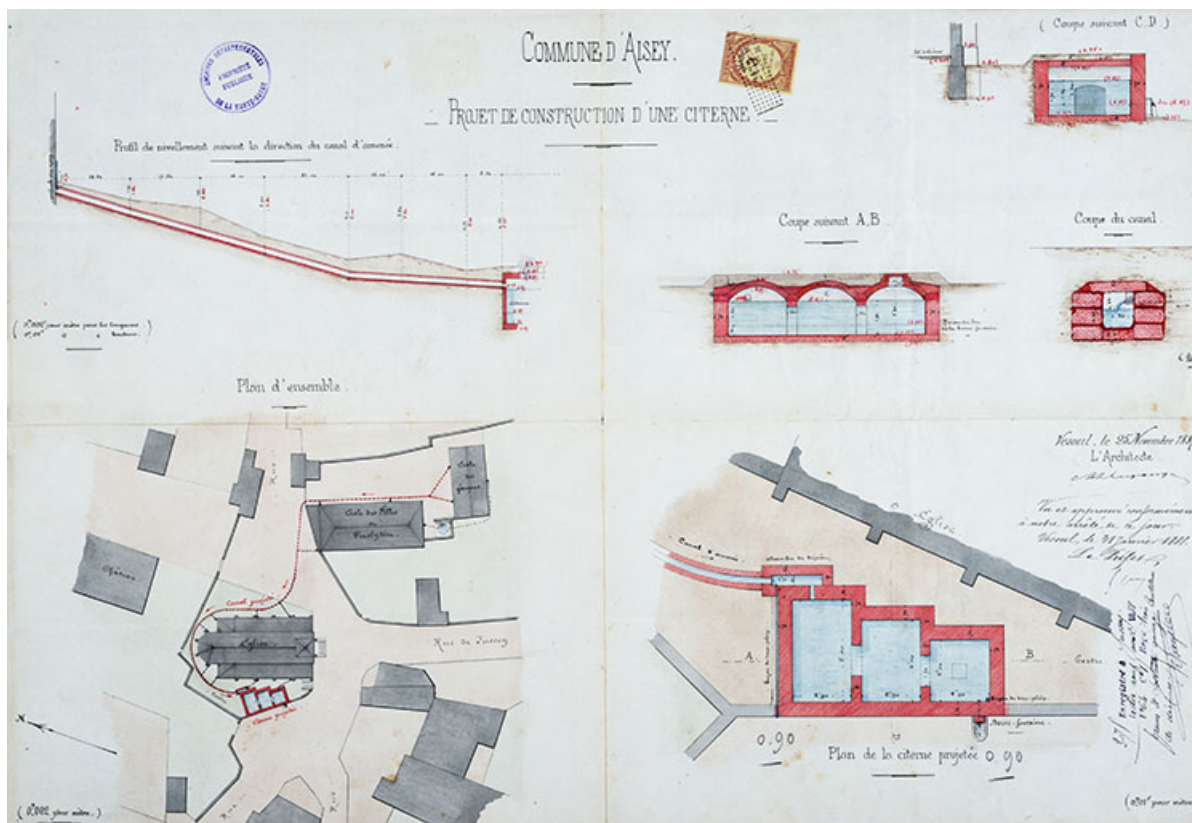
N° de l'illustration : 20167000942NUC4A

Date : 2016

Auteur : Jérôme Mongreville (reproduction)

Reproduction soumise à autorisation du titulaire des droits d'exploitation

© Région Bourgogne-Franche-Comté, Inventaire du patrimoine



# **Aménagement d'une citerne à Aisey (1887).**

70, Aisey-et-Richécourt

## **Source :**

**Aisey-et-Richécourt : Projet de construction d'une pompe par l'architecte Desgrange. Papier, 1887.**

Lieu de conservation : Archives départementales de la Haute-Saône, Vesoul - Cote du document : 2 O 1190/6

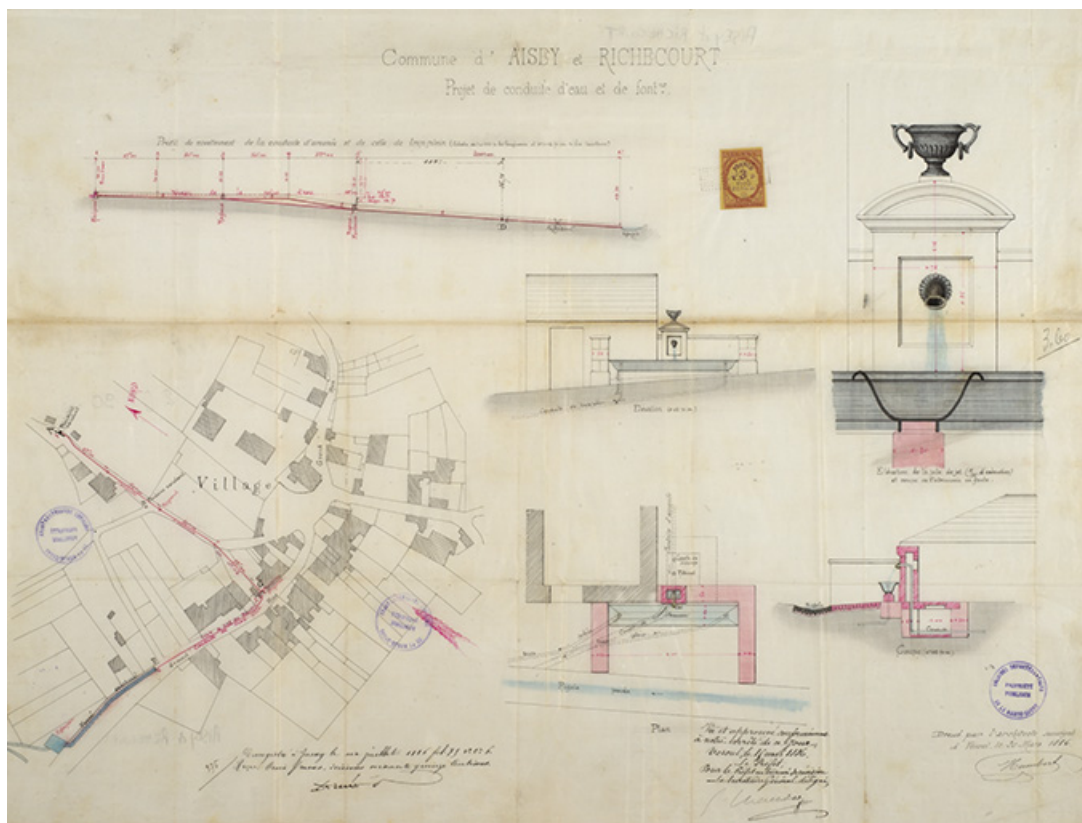
N° de l'illustration : 20167000967NUC4A

Date : 2016

Auteur : Jérôme Mongreville (reproduction)

Reproduction soumise à autorisation du titulaire des droits d'exploitation

© Région Bourgogne-Franche-Comté, Inventaire du patrimoine



**Projet de conduites d'eau et de fontaines, 1886.**  
70, Aisey-et-Richécourt

**Source :**

**Aisey-et-Richécourt : Projet de conduite d'eau et de fontaine par l'architecte Humbert. Calque, 1886**  
Lieu de conservation : Archives départementales de la Haute-Saône, Vesoul - Cote du document : 2 O 1190/6

N° de l'illustration : 20167000978NUC4A

Date : 2016

Auteur : Jérôme Mongreville (reproduction)

Reproduction soumise à autorisation du titulaire des droits d'exploitation

© Région Bourgogne-Franche-Comté, Inventaire du patrimoine





**Fontaine-abreuvoir, Grande rue.**

70, Aisey-et-Richécourt

N° de l'illustration : 20167000519NUC4A

Date : 2016

Auteur : Sonia Dourlot

Reproduction soumise à autorisation du titulaire des droits d'exploitation

© Région Bourgogne-Franche-Comté, Inventaire du patrimoine



**Détail de la fontaine, Grande rue.**  
70, Aisey-et-Richecourt

N° de l'illustration : 20167000520NUC4A

Date : 2016

Auteur : Sonia Dourlot

Reproduction soumise à autorisation du titulaire des droits d'exploitation

© Région Bourgogne-Franche-Comté, Inventaire du patrimoine





**Vue générale du lavoir, Grande rue.**  
70, Aisey-et-Richecourt

N° de l'illustration : 20167000521NUC4A

Date : 2016

Auteur : Sonia Dourlot

Reproduction soumise à autorisation du titulaire des droits d'exploitation

© Région Bourgogne-Franche-Comté, Inventaire du patrimoine





**Le lavoir avec l'église en arrière plan.**

70, Aisey-et-Richécourt

N° de l'illustration : 20167000522NUC4A

Date : 2016

Auteur : Sonia Dourlot

Reproduction soumise à autorisation du titulaire des droits d'exploitation

© Région Bourgogne-Franche-Comté, Inventaire du patrimoine



**Intérieur du lavoir.**

70, Aisey-et-Richecourt

N° de l'illustration : 20167000523NUC4A

Date : 2016

Auteur : Sonia Dourlot

Reproduction soumise à autorisation du titulaire des droits d'exploitation

© Région Bourgogne-Franche-Comté, Inventaire du patrimoine



**Vue générale du lavoir, rue de la Charlotte.**  
70, Aisey-et-Richecourt

N° de l'illustration : 20167000525NUC4A

Date : 2016

Auteur : Sonia Dourlot

Reproduction soumise à autorisation du titulaire des droits d'exploitation

© Région Bourgogne-Franche-Comté, Inventaire du patrimoine





**La fontaine et son bassin.**

70, Aisey-et-Richecourt

N° de l'illustration : 20167000524NUC4A

Date : 2016

Auteur : Sonia Dourlot

Reproduction soumise à autorisation du titulaire des droits d'exploitation

© Région Bourgogne-Franche-Comté, Inventaire du patrimoine





**Bassins du lavoir.**

70, Aisey-et-Richecourt

N° de l'illustration : 20167000526NUC4A

Date : 2016

Auteur : Sonia Dourlot

Reproduction soumise à autorisation du titulaire des droits d'exploitation

© Région Bourgogne-Franche-Comté, Inventaire du patrimoine



**Mur pignon du lavoir.**  
70, Aisey-et-Richecourt

N° de l'illustration : 20167000527NUC4A

Date : 2016

Auteur : Sonia Dourlot

Reproduction soumise à autorisation du titulaire des droits d'exploitation

© Région Bourgogne-Franche-Comté, Inventaire du patrimoine



70, Aisey-et-Richecourt

N° de l'illustration : 20167000649NUC4A

Date : 2016

Auteur : Sonia Dourlot

Reproduction soumise à autorisation du titulaire des droits d'exploitation

© Région Bourgogne-Franche-Comté, Inventaire du patrimoine





**Fontaine à Richecourt.**

70, Aisey-et-Richecourt

N° de l'illustration : 20167000591NUC4A

Date : 2016

Auteur : Sonia Dourlot

Reproduction soumise à autorisation du titulaire des droits d'exploitation

© Région Bourgogne-Franche-Comté, Inventaire du patrimoine





**Fabricant de la fontaine.**

70, Aisey-et-Richecourt

N° de l'illustration : 20167000592NUC4A

Date : 2016

Auteur : Sonia Dourlot

Reproduction soumise à autorisation du titulaire des droits d'exploitation

© Région Bourgogne-Franche-Comté, Inventaire du patrimoine



**Ancien lavoir de Richecourt.**

70, Aisey-et-Richecourt

N° de l'illustration : 20167000593NUC4A

Date : 2016

Auteur : Sonia Dourlot

Reproduction soumise à autorisation du titulaire des droits d'exploitation

© Région Bourgogne-Franche-Comté, Inventaire du patrimoine