

ARCHITECTURE LIÉE À L'EAU DE LA COMMUNE DE FOUCHÉCOURT

Bourgogne-Franche-Comté, Haute-Saône
Fouchécourt

Dossier IA70000684 réalisé en 2016

Auteur(s) : Guillaume Gézolme



Historique

La commune de Fouchécourt s'équipe d'édicules d'eau dès le début du 19e siècle.

Les premiers travaux dont nous avons connaissance concernent la construction d'une fontaine en 1828. Cet édifice est bâti rue de la Fontaine, par Moreau (architecte du département) à l'emplacement d'une ancienne fontaine qui, elle, est détruite. Il réalise les plans le 20 février 1828 ; son projet consiste à construire un puisard (fontaine) accompagné d'un bassin (lavoir) rectangulaire hormis un côté en demi-arc de cercle. L'architecte Servas effectuera les travaux de couverture du lavoir en 1861. La fontaine-lavoir existe toujours.

Outre cet édifice, le village compte deux autres points d'eau : la fontaine dite "du haut", rue du Grand Four, et la seconde dite "du bas", en face de l'église.

La fontaine "du bas" est reconstruite en 1849. Les travaux dirigés par Servas portent sur les fondations et le bassin. Le devis estimatif s'élève à 3 000 francs. En 1861, la commune améliore les lieux en couvrant uniquement la fontaine. Initialement prévue en 1901, à l'instar du lavoir "du haut", la couverture du lavoir n'est réalisée qu'en 1907, faute de revenus suffisants. La fontaine-lavoir "du haut" est construite d'après les plans de l'architecte Humbert de Vesoul, datés du 25 octobre 1871. Le projet comprend deux volets : la construction de fontaine et de ses bassins, et la mise en place d'une conduite d'eau pour son alimentation. L'installation est réalisée au cours de l'année 1872, suite à l'approbation de la préfecture en avril. Le lavoir, en mauvais état, est restauré en 1901 par le même Humbert : des pierres sont remplacées, il est abaissé de trois marches et couvert. Actuellement, seul l'abreuvoir subsiste, le lavoir a été transformé en local.

La fontaine "du bas" située en face de l'église est reconstruite en 1849 (on ne connaît pas la date la première construction). Les travaux dirigés par Servas portent sur les fondations et le bassin. Le devis estimatif s'élève à 3 000 francs. En 1861, la commune améliore les lieux en couvrant uniquement la fontaine. Initialement prévu en 1901 à l'instar du lavoir "du haut", la couverture du lavoir n'est réalisée qu'en 1907, faute de revenus suffisants.

Période(s) principale(s) : 19e siècle / 1ère moitié 20e siècle

Auteur(s) de l'oeuvre :

Servas (architecte, attribution par travaux historiques), Moreau (architecte, attribution par source), Jacques Humbert (architecte, attribution par travaux historiques)

Sources documentaires

Documents d'archives

- **3 O 251 travaux communaux (depuis 1809-)**

3 O 251 travaux communaux de Fouchécourt (depuis 1809)

Lieu de conservation : Archives départementales de la Haute-Saône, Vesoul- Cote du document : 3 O 251

- **244 E dépôt 20 Edifices communaux (1861-1922)**

244 E dépôt 20. Edifices communaux de Fouchécourt (1861-1922) .

Lieu de conservation : Archives départementales de la Haute-Saône, Vesoul- Cote du document : 244 E dépôt 20

- **244 E dépôt 23 , Voirie urbaine (1850-1933)**

244 E dépôt 20. Voirie urbaine de la commune de Fouchécourt (1850-1933).

Lieu de conservation : Archives départementales de la Haute-Saône, Vesoul- Cote du document : 244 E dépôt 23

Documents figurés

- **Restauration de la fontaine du haut, 1901.**

Fouchécourt : Restauration de la fontaine du haut par l'architecte Humbaire. Papier, 1901.

Lieu de conservation : Archives départementales de la Haute-Saône, Vesoul- Cote du document : 3 O 251

- **Plan et coupe de la fontaine dit du bas, 1861.**

Fouchécourt : Plan et coupe de la fontaine dite du bas à reconstruite par l'architecte Servas. Papier, 1861.

Lieu de conservation : Archives départementales de la Haute-Saône, Vesoul- Cote du document : 244 E dépôt 20.

- **Construction de bassins de fontaine, 1871**

Fouchécourt : Construction de bassins de fontaine, papier, par l'architecte Humbert en 1871.

Lieu de conservation : Archives départementales de la Haute-Saône, Vesoul- Cote du document : 3 O 251

- **Construction d'une couverture de lavoir, 1861**

Fouchécourt : construction d'une couverture de lavoir, papier, par l'architecte Servas, 1861.

Lieu de conservation : Archives départementales de la Haute-Saône, Vesoul- Cote du document : 3 O 251

- **Construction d'une fontaine, 1828.**

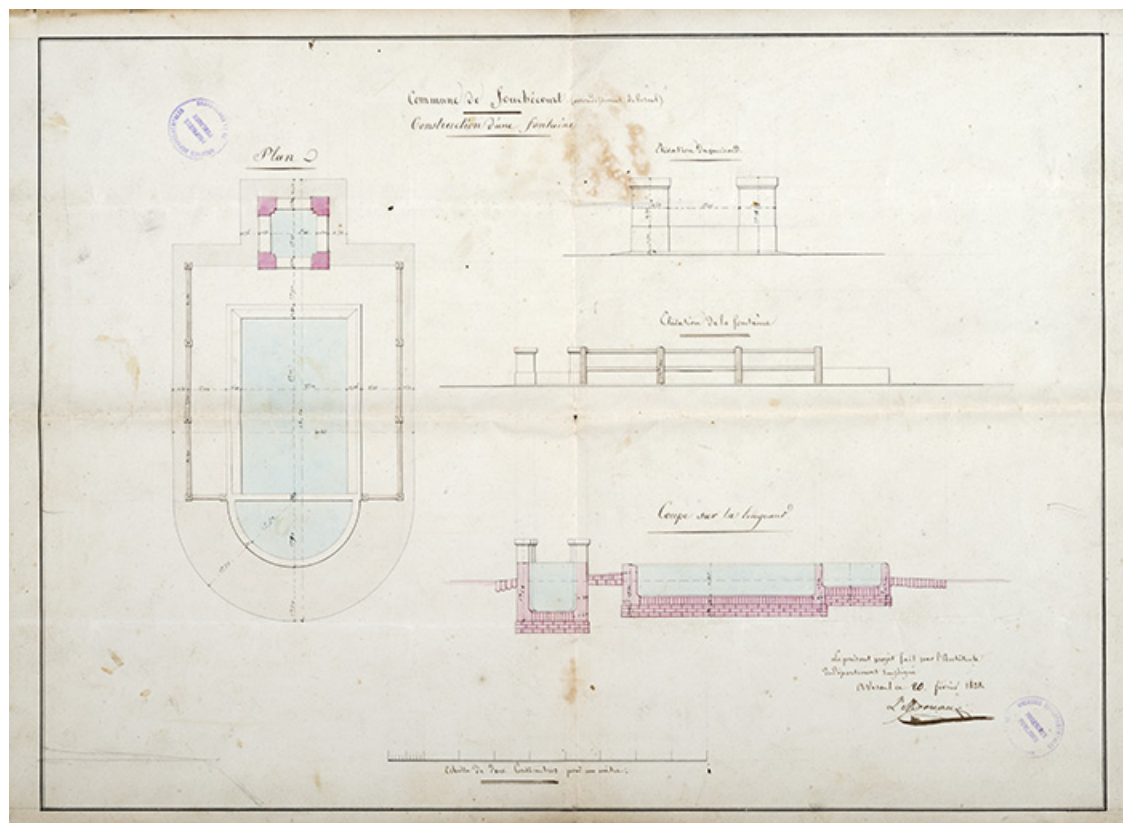
Fouchécourt : Construction d'une fontaine, papier, par l'architecte Moreau, 1828.

Lieu de conservation : Archives départementales de la Haute-Saône, Vesoul- Cote du document : 3 O 251

Informations complémentaires

Thématiques : val de Saône

© Région Bourgogne-Franche-Comté, Inventaire du patrimoine



Projet pour la construction d'un lavoir (1828).

70, Fouchécourt

Source :

Fouchécourt : Construction d'une fontaine, papier, par l'architecte Moreau, 1828.

Lieu de conservation : Archives départementales de la Haute-Saône, Vesoul - Cote du document : 3 O 251


N° de l'illustration : 20167000951NUC4A

Date : 2016

Auteur : Jérôme Mongreville (reproduction)

Reproduction soumise à autorisation du titulaire des droits d'exploitation

© Région Bourgogne-Franche-Comté, Inventaire du patrimoine



Plan et coupe de la fontaine du bas du village à reconstruire (1861).

70, Fouchécourt

Source :

Fouchécourt : Plan et coupe de la fontaine dite du bas à reconstruite par l'architecte Servas. Papier, 1861.

Lieu de conservation : Archives départementales de la Haute-Saône, Vesoul - Cote du document : 244 E dépôt 20.

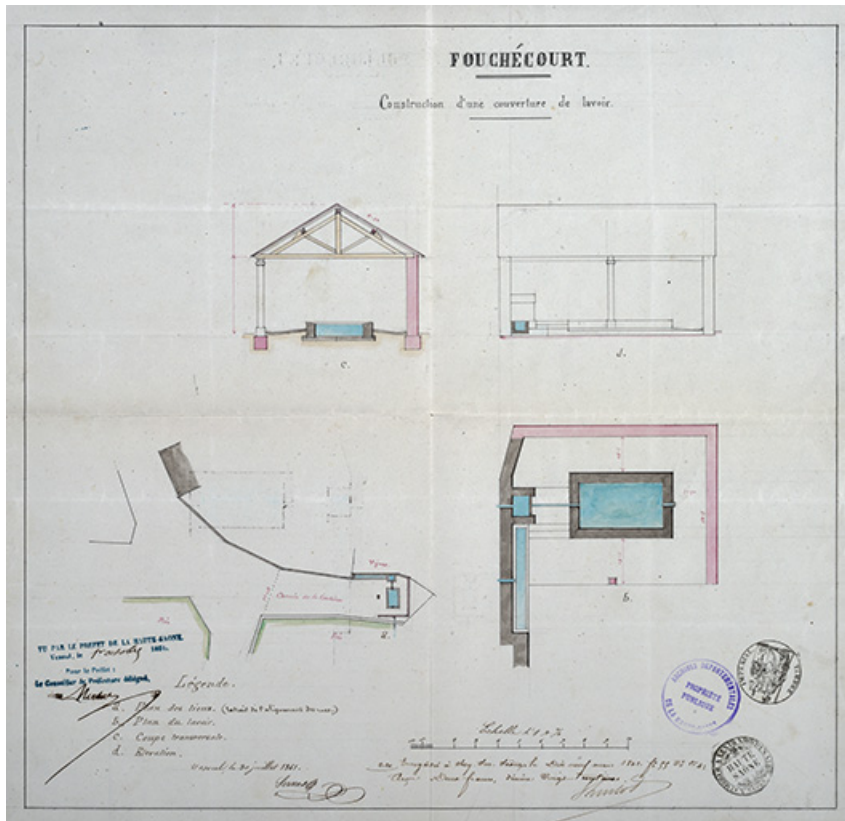
N° de l'illustration : 20167000941NUC4A

Date : 2016

Auteur : Jérôme Mongreville (reproduction)

Reproduction soumise à autorisation du titulaire des droits d'exploitation

© Région Bourgogne-Franche-Comté, Inventaire du patrimoine



Projet de couverture d'un lavoir (1861).
70, Fouchécourt

Source :

Fouchécourt : construction d'une couverture de lavoir, papier, par l'architecte Servas, 1861.

Lieu de conservation : Archives départementales de la Haute-Saône, Vesoul - Cote du document : 3 O 251

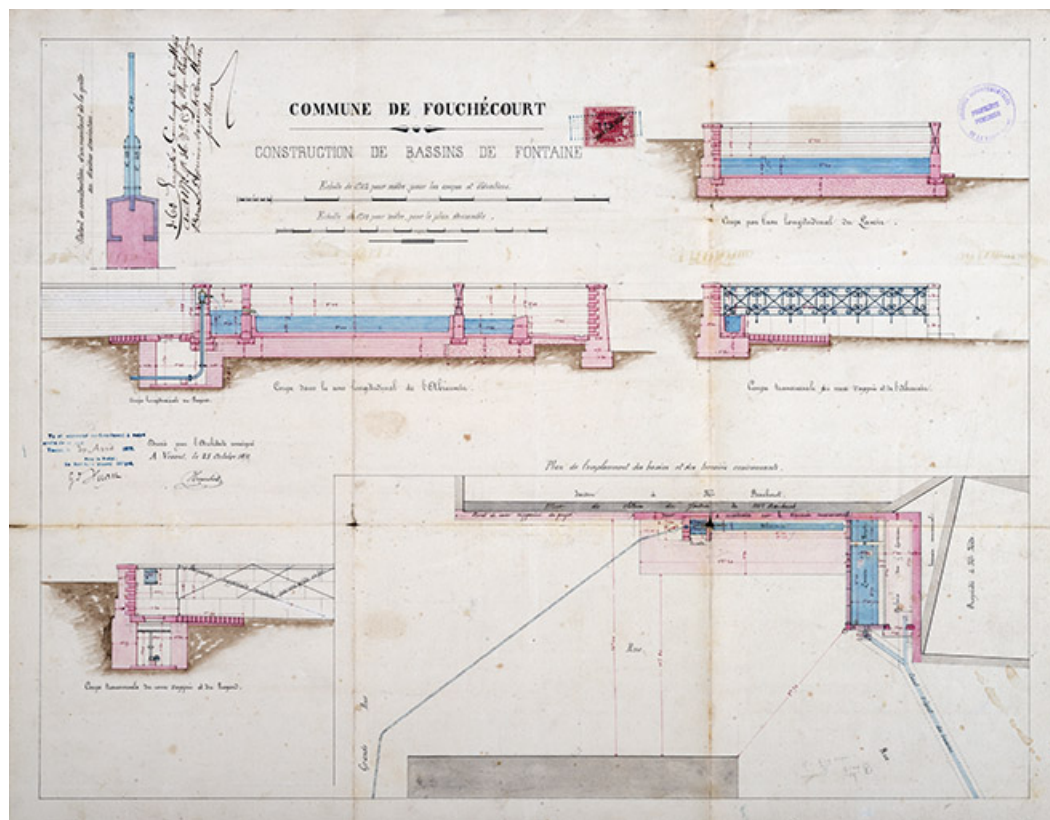
N° de l'illustration : 20167000947NUC4A

Date : 2016

Auteur : Jérôme Mongreville (reproduction)

Reproduction soumise à autorisation du titulaire des droits d'exploitation

© Région Bourgogne-Franche-Comté, Inventaire du patrimoine



Projet de construction de bassins (1871).

70, Fouchécourt

Source :

Fouchécourt : Construction de bassins de fontaine, papier, par l'architecte Humbert en 1871.

Lieu de conservation : Archives départementales de la Haute-Saône, Vesoul - Cote du document : 3 O 251


N° de l'illustration : 20167000945NUC4A

Date : 2016

Auteur : Jérôme Mongreville (reproduction)

Reproduction soumise à autorisation du titulaire des droits d'exploitation

© Région Bourgogne-Franche-Comté, Inventaire du patrimoine



Restauration de la fontaine du "haut" (1901).

70, Fouchécourt

Source :

Fouchécourt : Restauration de la fontaine du haut par l'architecte Humbaie. Papier, 1901.

Lieu de conservation : Archives départementales de la Haute-Saône, Vesoul - Cote du document : 3 O 251

N° de l'illustration : 20167000943NUC4A

Date : 2016

Auteur : Jérôme Mongreville (reproduction)

Reproduction soumise à autorisation du titulaire des droits d'exploitation

© Région Bourgogne-Franche-Comté, Inventaire du patrimoine



Lavoir, rue de la Fontaine.

70, Fouchécourt

N° de l'illustration : 20167000220NUC4A

Date : 2016

Auteur : Jérôme Mongreville

Reproduction soumise à autorisation du titulaire des droits d'exploitation

© Région Bourgogne-Franche-Comté, Inventaire du patrimoine



Vue sur les bassins et la fontaine en arrière plan.

70, Fouchécourt

N° de l'illustration : 20167000221NUC4A

Date : 2016

Auteur : Jérôme Mongreville

Reproduction soumise à autorisation du titulaire des droits d'exploitation

© Région Bourgogne-Franche-Comté, Inventaire du patrimoine



Détail des bassins.

70, Fouchécourt

N° de l'illustration : 20167000223NUC4A

Date : 2016

Auteur : Jérôme Mongreville

Reproduction soumise à autorisation du titulaire des droits d'exploitation

© Région Bourgogne-Franche-Comté, Inventaire du patrimoine



Lavoir dit " du haut".

70, Fouchécourt

N° de l'illustration : 20167000224NUC4A

Date : 2016

Auteur : Jérôme Mongreville

Reproduction soumise à autorisation du titulaire des droits d'exploitation

© Région Bourgogne-Franche-Comté, Inventaire du patrimoine



Le lavoir, transformé en local municipal.
70, Fouchécourt

N° de l'illustration : 20167000225NUC4A

Date : 2016

Auteur : Jérôme Mongreville

Reproduction soumise à autorisation du titulaire des droits d'exploitation

© Région Bourgogne-Franche-Comté, Inventaire du patrimoine



Lavoir dit "du bas".

70, Fouchécourt

N° de l'illustration : 20167000212NUC4A

Date : 2016

Auteur : Jérôme Mongreville

Reproduction soumise à autorisation du titulaire des droits d'exploitation

© Région Bourgogne-Franche-Comté, Inventaire du patrimoine



Le lavoire transformé en remise.

70, Fouchécourt

N° de l'illustration : 20167000210NUC4A

Date : 2016

Auteur : Jérôme Mongreville

Reproduction soumise à autorisation du titulaire des droits d'exploitation

© Région Bourgogne-Franche-Comté, Inventaire du patrimoine