


EGLISE DE DEMANGEVELLE

Bourgogne-Franche-Comté, Haute-Saône
Demangevelle
place de l'église

Dossier IA70000660 réalisé en 2016

Auteur(s) : Philippe Mairot



Historique

Église consacrée en 1493 par Odot Tranchet (selon les abbés Coudriet et Chatelet) En 1819, un devis de travaux est établi pour une reconstruction de l'église pour un montant de 5366.66f. D'autres réparations s'ensuivent en 1822 (avec le concours de la commune de la Basse-Vaivre), 1837, 1854 (on note que ces travaux de peinture, couverture et crépissage dont l'architecte est Jasseron, devaient être terminés pour la visite du cardinal archevêque Mathieu en juillet 1854), 1880. Un accord (traité) est passé avec la commune de la Basse-Vaivre pour la refonte d'une cloche en 1830. Un devis de réparation (petits travaux) à l'église et au presbytère (situé immédiatement au nord-est de l'église) est présenté par l'architecte Humbert le 8 août 1878 et approuvé par le préfet le 25 septembre 1878.

Période(s) principale(s) : 15e siècle / 19e siècle

Dates : 1822 (daté par source)

Auteur(s) de l'oeuvre :

Camille Jasseron (architecte communal, attribution par source), Jacques Humbert (architecte, attribution par travaux historiques)

Description

L'église est située un peu en retrait au nord de la route, en contrebas, et aujourd'hui relativement à l'écart du village. Elle suit un axe nord-est sud-ouest. La partie de la nef la plus proche du chœur est maçonnée en moellons de calcaire, non enduits, ébauchés ou équarris, où les blocs hétérogènes sombres et clairs alternent. Quelques rares blocs de grès y sont inclus. Seul le côté nord de la nef est flanqué de contreforts. L'emploi de pierres de taille beaucoup plus homogènes et de plus gros appareil manifeste l'allongement de la nef dans la partie la plus sud-ouest. Certaines pierres portent des marques de tâcherons. La nef supporte un toit à long pans couvert en petites tuiles écaille. Elle est percée de trois baies voutées en plein cintre, portant des verrières. Un clocher est érigé au dessus du chœur, couvert d'un toit à deux pans selon la même orientation que la nef, à pignons couverts. Il est percé de baies doubles sur chacun de ses quatre côtés. Une baie est occultée en partie basse, à l'aplomb du clocher sur le côté sud. Deux contreforts épaulent les murs du chœur. Au chevet, un appentis très remanié, partiellement enduit d'une imitation de pierres abrite une sacristie, couverte en tuiles mécaniques. Le portail en anse de panier percé à mi-hauteur d'un oculus central torsadé est surmonté d'un fronton triangulaire orné d'une croix. Au dessus, le pignon couvert est lui-même percé à mi-hauteur d'un oculus central, au sommet de l'axe formé de la rose et de la croix. Sur le pilastre cornier droit flanquant le portail, se trouve cette inscription : "posée par Msr Vaultot Cre Fçois maire de la commune de Demangevelle en avril 1822".

Au sud se dresse une croix.

Le plan intérieur est simple : nef unique sans délimitation ni piliers, éclairée par trois baies, sans transept ni bas côtés, avec une tribune, couvrement en arc déprimé. La rose au-dessus du portail est torsadée. Le chœur est à deux travées, vouté d'ogives, percé de deux portes de part et d'autre de l'autel et du retable 17ème siècle (classé). Celle de gauche est surmontée d'une niche contenant la lampe de sanctuaire. Dans la première travée, se trouve une porte latérale à gauche et une baie bouchée à droite. Deux niches sont aménagées dans les murs latéraux de la dernière travée : celle de droite est trilobée. Les chapiteaux sont à crochets.

Éléments descriptifs

Murs : calcaire, grès, moellon, moellon, enduit partiel, enduit d'imitation

Toit : tuile en écaille, tuile mécanique

Plan : plan allongé

Etages : 1 vaisseau

Couvrement : voûte, voûte d'ogives

Escaliers : escalier dans-oeuvre, escalier en équerre, en charpente

Sources documentaires

Documents d'archives

- **3 O 208 Projet de réparations à l'église et au presbytère. Devis instructif, métrique et estimatif. 1878**

Projet de réparations à l'église et au presbytère. Devis instructif, métrique et estimatif. Dressé par l'architecte Humbert à Vesoul, 8 août 1878, vu et approuvé par le préfet le 25 septembre 1878.

Lieu de conservation : Archives départementales de la Haute-Saône, Vesoul- Cote du document : 3 O 208

- **202 E dépôt 20 M1 Edifices publics (1810-1925)**

Édifices publics (1810-1925)

Lieu de conservation : Archives départementales de la Haute-Saône, Vesoul- Cote du document : 202 E dépôt 20 M1

Documents figurés

- **Plan : réparations de l'église.**

Réparations de l'église. Plan indiquant par les parties (...) en rouge les réparations que l'on se propose de procurer à l'église de la commune. [s. n. , s. d.]

Lieu de conservation : Archives départementales de la Haute-Saône, Vesoul- Cote du document : 3 o 208

- **Demangevelle. L'église.**

Demangevelle. L'église. Carte postale. [s. n. , s. d.] Cliché Larcher, Jussey. (postée le 3/5/1933)

Lieu de conservation : Collection particulière : Barisien, Demangevelle

Informations complémentaires

Éléments remarquables : maitre-autel

Protection

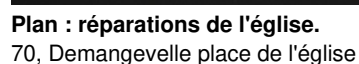
autel, retable, tabernacle (maitre-autel) classé Monuments Historiques le 8 janvier 1975.

Thématiques : val de Saône

Aire d'étude et canton : Val de Saône


Dénomination : église, église paroissiale

© Région Bourgogne-Franche-Comté, Inventaire du patrimoine



Réparations de l'église. Plan indiquant par les parties (...) en rouge les réparations que l'on se propose de procurer à l'église de la commune. [s. n. , s. d.]

© Région Bourgogne-Franche-Comté, Inventaire du patrimoine



Demangevelle. L'église. Carte postale.

70, Demangevelle place de l'église

Source :

Demangevelle. L'église. Carte postale. [s. n. , s. d.] Cliché Larcher, Jussey. (postée le 3/5/1933)

Lieu de conservation : Collection particulière : Barisien, Demangevelle

N° de l'illustration : 20157000492NUC4A

Date : 2015

Auteur : Jérôme Mongreville (reproduction)

Reproduction soumise à autorisation du titulaire des droits d'exploitation

© Région Bourgogne-Franche-Comté, Inventaire du patrimoine



Vue de trois quart depuis le sud-ouest.

70, Demangevelle place de l'église

N° de l'illustration : 20157001349NUC2A

Date : 2015

Auteur : Sonia Dourlot

Reproduction soumise à autorisation du titulaire des droits d'exploitation

© Région Bourgogne-Franche-Comté, Inventaire du patrimoine



Vue de trois quart depuis le sud-est.

70, Demangevelle place de l'église

N° de l'illustration : 20157001351NUC2A

Date : 2015

Auteur : Sonia Dourlot

Reproduction soumise à autorisation du titulaire des droits d'exploitation

© Région Bourgogne-Franche-Comté, Inventaire du patrimoine



Vue de trois-quart sud de la croix située au sud-est, le long du flanc antérieur de l'édifice.
70, Demangevelle place de l'église

N° de l'illustration : 20157001339NUC4A

Date : 2015

Auteur : Sonia Dourlot

Reproduction soumise à autorisation du titulaire des droits d'exploitation

© Région Bourgogne-Franche-Comté, Inventaire du patrimoine



Portail

70, Demangevelle place de l'église

N° de l'illustration : 20157001350NUC2A

Date : 2015

Auteur : Sonia Dourlot

Reproduction soumise à autorisation du titulaire des droits d'exploitation

© Région Bourgogne-Franche-Comté, Inventaire du patrimoine



Détail de la base du piedroit droit.

70, Demangevelle place de l'église

N° de l'illustration : 20157001352NUC2A

Date : 2015

Auteur : Sonia Dourlot

Reproduction soumise à autorisation du titulaire des droits d'exploitation

© Région Bourgogne-Franche-Comté, Inventaire du patrimoine



Détail de la base du piédroit gauche.

70, Demangevelle place de l'église

N° de l'illustration : 20157001353NUC2A

Date : 2015

Auteur : Sonia Dourlot

Reproduction soumise à autorisation du titulaire des droits d'exploitation

© Région Bourgogne-Franche-Comté, Inventaire du patrimoine



Détail de l'inscription à la base du pilastre droit du portail.

70, Demangevelle place de l'église

N° de l'illustration : 20157001354NUC4A

Date : 2015

Auteur : Sonia Dourlot

Reproduction soumise à autorisation du titulaire des droits d'exploitation

© Région Bourgogne-Franche-Comté, Inventaire du patrimoine



Vue intérieure depuis l'entrée.

70, Demangevelle place de l'église

N° de l'illustration : 20157001355NUC4A

Date : 2015

Auteur : Sonia Dourlot

Reproduction soumise à autorisation du titulaire des droits d'exploitation

© Région Bourgogne-Franche-Comté, Inventaire du patrimoine



Vue de trois-quart depuis l'angle est.

70, Demangevelle place de l'église

N° de l'illustration : 20157001368NUC4A

Date : 2015

Auteur : Sonia Dourlot

Reproduction soumise à autorisation du titulaire des droits d'exploitation

© Région Bourgogne-Franche-Comté, Inventaire du patrimoine



Vue intérieure depuis le chevet.

70, Demangevelle place de l'église

N° de l'illustration : 20157001356NUC4A

Date : 2015

Auteur : Sonia Dourlot

Reproduction soumise à autorisation du titulaire des droits d'exploitation

© Région Bourgogne-Franche-Comté, Inventaire du patrimoine



Retable.

70, Demangevelle place de l'église

N° de l'illustration : 20157001357NUC4A

Date : 2015

Auteur : Sonia Durlot

Reproduction soumise à autorisation du titulaire des droits d'exploitation

© Région Bourgogne-Franche-Comté, Inventaire du patrimoine



Détail du retable : prédelle.

70, Demangevelle place de l'église

N° de l'illustration : 20157001358NUC4A

Date : 2015

Auteur : Sonia Dourlot

Reproduction soumise à autorisation du titulaire des droits d'exploitation

© Région Bourgogne-Franche-Comté, Inventaire du patrimoine



Tabernacle

70, Demangevelle place de l'église

N° de l'illustration : 20157001359NUC4A

Date : 2015

Auteur : Sonia Dourlot

Reproduction soumise à autorisation du titulaire des droits d'exploitation

© Région Bourgogne-Franche-Comté, Inventaire du patrimoine



Détail du retable.

70, Demangevelle place de l'église

N° de l'illustration : 20157001360NUC4A

Date : 2015

Auteur : Sonia Dourlot

Reproduction soumise à autorisation du titulaire des droits d'exploitation

© Région Bourgogne-Franche-Comté, Inventaire du patrimoine



Détail du retable.

70, Demangevelle place de l'église

N° de l'illustration : 20157001361NUC4A

Date : 2015

Auteur : Sonia Dourlot

Reproduction soumise à autorisation du titulaire des droits d'exploitation

© Région Bourgogne-Franche-Comté, Inventaire du patrimoine



Détail : niche trilobée à droite du chœur.

70, Demangevelle place de l'église

N° de l'illustration : 20157001362NUC4A

Date : 2015

Auteur : Sonia Dourlot

Reproduction soumise à autorisation du titulaire des droits d'exploitation

© Région Bourgogne-Franche-Comté, Inventaire du patrimoine



statue

70, Demangevelle place de l'église

N° de l'illustration : 20157001363NUC4A

Date : 2015

Auteur : Sonia Dourlot

Reproduction soumise à autorisation du titulaire des droits d'exploitation

© Région Bourgogne-Franche-Comté, Inventaire du patrimoine



Statue.

70, Demangevelle place de l'église

N° de l'illustration : 20157001364NUC4A

Date : 2015

Auteur : Sonia Durlot

Reproduction soumise à autorisation du titulaire des droits d'exploitation

© Région Bourgogne-Franche-Comté, Inventaire du patrimoine



Verrière.

70, Demangevelle place de l'église

N° de l'illustration : 20157001365NUC4A

Date : 2015

Auteur : Sonia Dourlot

Reproduction soumise à autorisation du titulaire des droits d'exploitation

© Région Bourgogne-Franche-Comté, Inventaire du patrimoine



Verrière.

70, Demangevelle place de l'église

N° de l'illustration : 20157001366NUC4A

Date : 2015

Auteur : Sonia Dourlot

Reproduction soumise à autorisation du titulaire des droits d'exploitation

© Région Bourgogne-Franche-Comté, Inventaire du patrimoine



Détail de la verrière : signature.

70, Demangevelle place de l'église

N° de l'illustration : 20157001367NUC4A

Date : 2015

Auteur : Sonia Dourlot

Reproduction soumise à autorisation du titulaire des droits d'exploitation

© Région Bourgogne-Franche-Comté, Inventaire du patrimoine