

VILLAGE

Bourgogne-Franche-Comté, Haute-Saône
Pont-du-Bois

Dossier IA70000634 réalisé en 2015

Auteur(s) : Guillaume Gézolme



Historique

Le village de Pont-du-Bois se situe au nord du Coney et donc du canal de l'Est. À l'instar des villages avoisinants, le village s'est développé autour de l'église, point central de la communauté villageoise sous l'Ancien Régime.

L'habitat, principalement des fermes, s'est implanté de part et d'autre de la voie principale qui correspond à la Grande Rue et à la rue Saint-Nicolas, l'église se situant à l'intersection de ces deux rues. L'activité prédominante est le travail de la terre ce qui explique la présence d'un bâti constitué quasi exclusivement de fermes sur l'ensemble du territoire ; à l'inverse, le quartier de la Forge, en plein essor au 19^e siècle, voit l'apparition de logements ouvriers et d'un logement patronal destiné au directeur de l'usine. Organisé en village-rue, la majorité des fermes sont construites au cours des 18^e et 19^e siècles. Le grès et le calcaire constituent la base du gros œuvre. Bâties en L ou en bloc à deux ou trois travées, elles s'organisent toujours autour d'une partie réservée à l'habitation et d'une autre à vocation agricole. À Pont-du-Bois, certaines fermes ont des caves, témoignages d'une activité vigneronne importante.

En 1790, Pont-du-Bois devient une commune rattachée au département de la Haute-Saône. Un plan cadastral, dit napoléonien, est réalisé en 1829. En 1869, un plan d'alignement est dressé afin d'élargir la voie publique au niveau des numéros 73 à 77 de la rue Grande et après la fontaine du chemin du Peu d'Aquet. La municipalité équipe le territoire :

- le conseil municipal décide d'acheter une propriété (maison et dépendances) pour servir de presbytère en 1836 ;
- l'architecte J.-B. Colard est commis par le sous-préfet pour construire une nouvelle école des garçons ; dans ce but, la commune acquiert une maison au centre du village en 1847. Destinée à n'accueillir que l'école dans un premier temps, la maison est décrite comme assez vaste pour y accueillir la mairie au premier étage. Une maison située sur le chemin de Pont-du-Bois à Ambiévillers (actuelle rue des petites Charrières, au numéro 5) accueillent l'école des filles.
- les points d'eau se multiplient : la rue principale dispose de nombreux abreuvoirs et fontaines. La commune reconstruit trois fontaines en 1829 à partir de plans dressés par l'architecte Grandmougin, demeurant à Lure (Haute-Saône). Sur demande du maire, l'architecte Colard réalise en 1844 un lavoir au centre du bourg ; il sera couvert en 1884 et équipé d'une borne à jet continu.

Au cours de la décennie 1880-1890, le percement du canal de l'Est entraîne le recrutement d'une main d'œuvre locale : paysans et ouvriers journaliers des environs participent aux travaux. Une écluse est construite en aval du quartier des Forges ; un éclusier y est installé en permanence.

Période(s) principale(s) : 18^e siècle / 19^e siècle

Auteur(s) de l'oeuvre :

Félix-Hercule Grandmougin (architecte, attribution par travaux historiques), Colard (architecte, attribution par source)

Sources documentaires

Documents d'archives

• **419 E dépôt 24/M1 Edifices publics (1831-1912)**

Archives départementales de la Haute-Saône, Vesoul. 419 E dépôt 24/M1. Archives communales déposées. Édifices publics (1831-1912).

Lieu de conservation : Archives départementales de la Haute-Saône, Vesoul- Cote du document : 419 E dépôt 24/M1

• **3 o 433 Pont-du-Bois: Travaux sur les bâtiments communaux (depuis 1829)**

Archives départementales de la Haute-Saône, Vesoul. 3 o 433 Pont-du-Bois: Travaux sur les bâtiments communaux (depuis 1829).

Lieu de conservation : Archives départementales de la Haute-Saône, Vesoul- Cote du document : 3 o 433

• **3 P 3073 Plan cadastral (1829)**

Archives départementales de la Haute-Saône, Vesoul. 3P 3073: Cadastre napoléonien, Pont-du-Bois. Feuilles de sections. 1829, papier.

Lieu de conservation : Archives départementales de la Haute-Saône, Vesoul- Cote du document : 3 P 3073

• **Plan d'alignement (1867)**

Plan d'alignement, Pont-du-Bois. 1867, papier.

Lieu de conservation : Archives départementales de la Haute-Saône, Vesoul- Cote du document : CP 1144

Documents figurés

• **Plans des écoles (1888).**

Plans des écoles. réalisés par l'instituteur en 1888 à la demande de l'inspecteur d'académie à l'occasion de l'exposition universelle de 1889. Papier

Lieu de conservation : Archives départementales de la Haute-Saône, Vesoul- Cote du document : 194 T 376

Bibliographie

• **Zeller-Belville, Catherine. Histoires de fermes. Architecture rurale des Vosges méridionales, 2007**

Zeller-Belville, Catherine. Histoires de fermes. Architecture rurale des Vosges méridionales : Exposition. Epinal, Conseil général des Vosges. 2007. - Epinal : Conseil général des Vosges, 2007. 152 p. : ill., plans, cartes ; 21 cm.

Lieu de conservation : Région Bourgogne-Franche-Comté, Inventaire et Patrimoine, Dijon- Cote du document : R.HA 3820

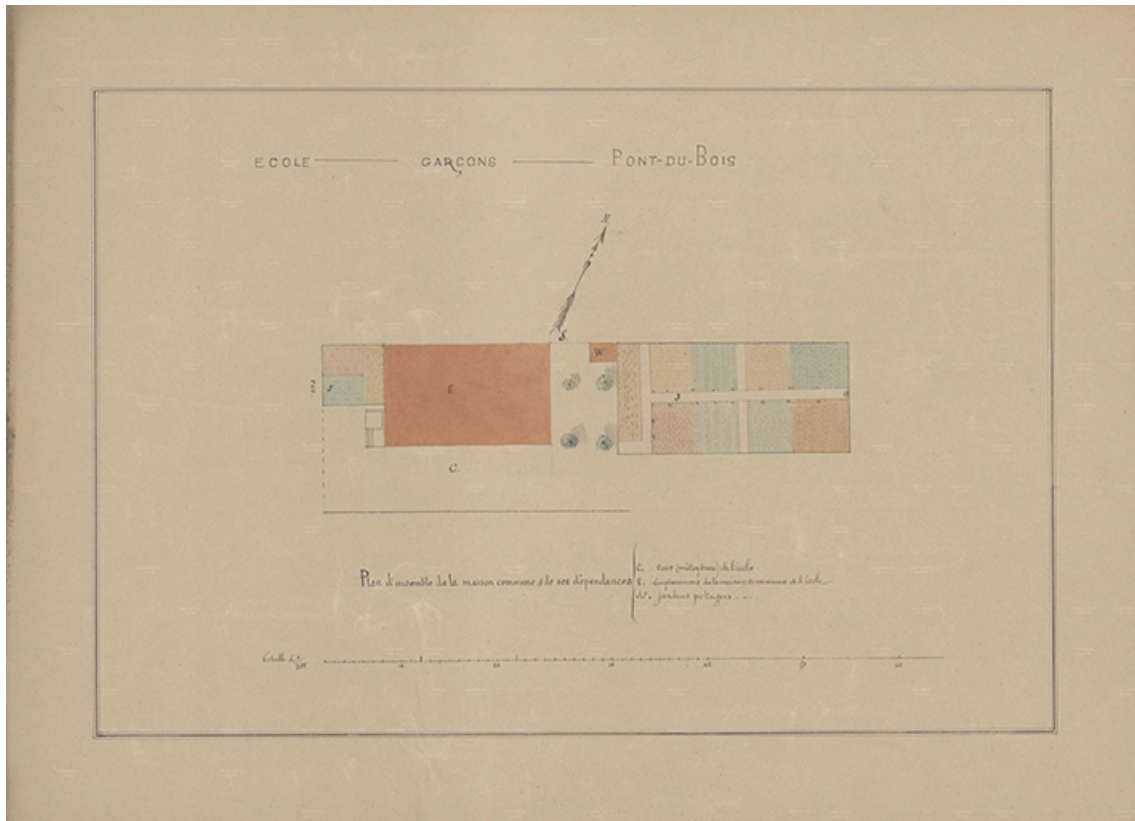
Informations complémentaires

Thématiques : val de Saône

Aire d'étude et canton : Val de Saône

Dénomination : village

© Région Bourgogne-Franche-Comté, Inventaire du patrimoine



Plan de l'école des garçons et de la mairie : Plan d'ensemble de la maison commune et de ses dépendances (1888).
70, Pont-du-Bois

Source :

Pont-du-Bois : plans réalisés par l'instituteur en 1888 à la demande de l'inspecteur d'académie à l'occasion de l'exposition universelle de 1889. Papier

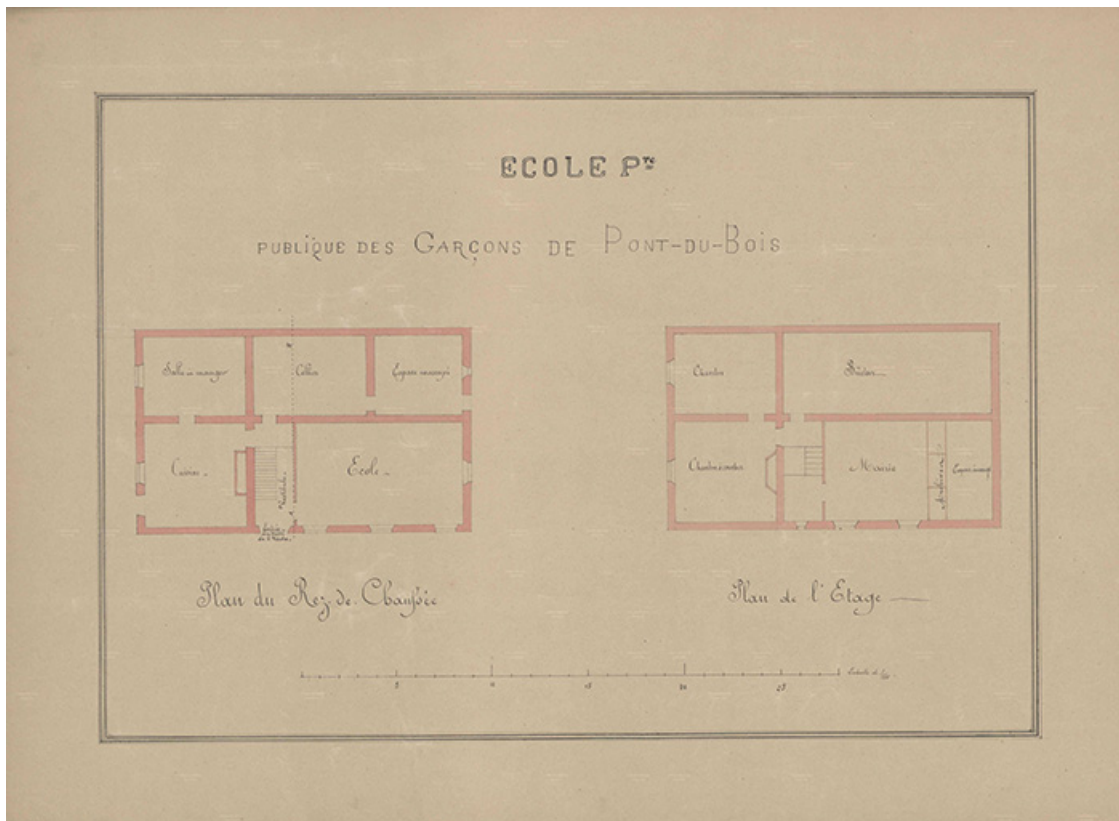
Lieu de conservation : Archives départementales de la Haute-Saône, Vesoul - Cote du document : 194 T 376

N° de l'illustration : 20167000021NUC4A

Date : 2016

Reproduction soumise à autorisation du titulaire des droits d'exploitation

© Archives départementales de la Haute-Saône



Plan de l'école des garçons : plan du rez-de-chaussée et du premier étage (1888).
70, Pont-du-Bois

Source :

Pont-du-Bois : plans réalisés par l'instituteur en 1888 à la demande de l'inspecteur d'académie à l'occasion de l'exposition universelle de 1889. Papier


Lieu de conservation : Archives départementales de la Haute-Saône, Vesoul - Cote du document : 194 T 376

N° de l'illustration : 20167000022NUC4A

Date : 2016

Reproduction soumise à autorisation du titulaire des droits d'exploitation

© Archives départementales de la Haute-Saône



Plan de l'école des garçons : élévation de la façade sur la cour (1888).
70, Pont-du-Bois

Source :

Pont-du-Bois : plans réalisés par l'instituteur en 1888 à la demande de l'inspecteur d'académie à l'occasion de l'exposition universelle de 1889. Papier

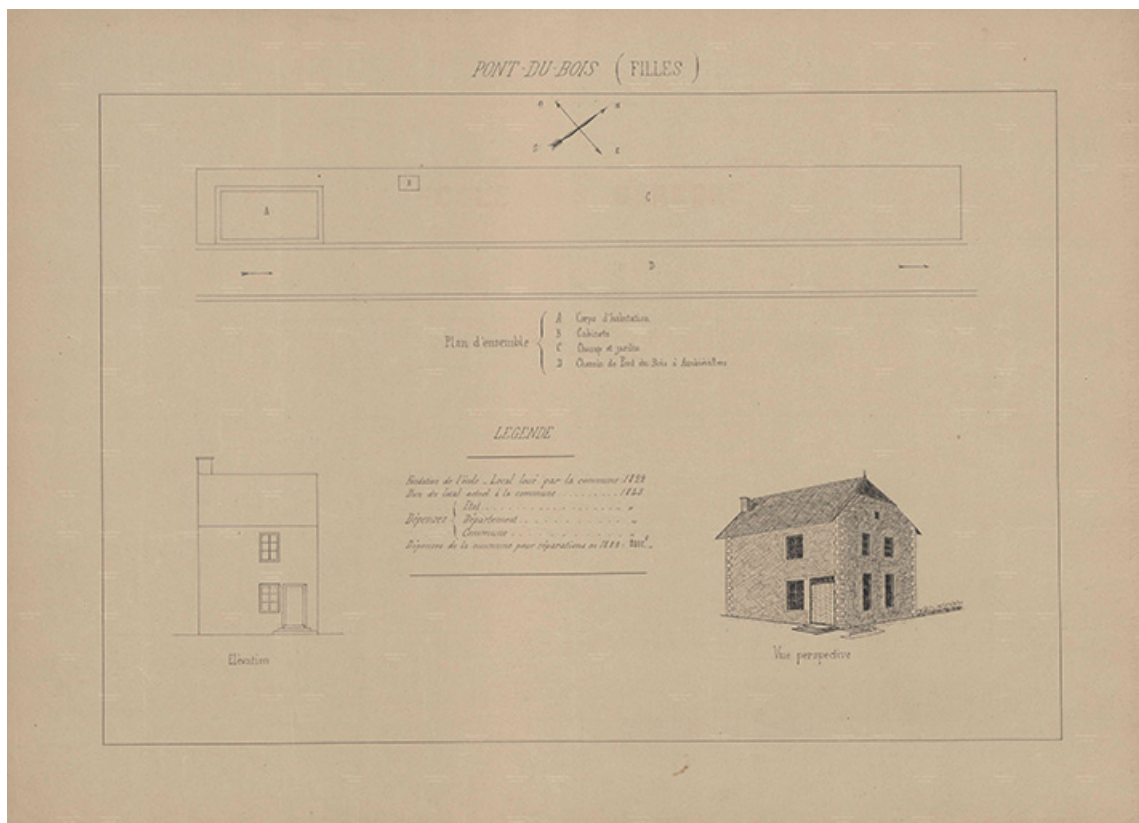
Lieu de conservation : Archives départementales de la Haute-Saône, Vesoul - Cote du document : 194 T 376

N° de l'illustration : 20167000020NUC4A

Date : 2016

Reproduction soumise à autorisation du titulaire des droits d'exploitation

© Archives départementales de la Haute-Saône



Plan de l'école des filles (1888).

70, Pont-du-Bois

Source :

Pont-du-Bois : plans réalisés par l'instituteur en 1888 à la demande de l'inspecteur d'académie à l'occasion de l'exposition universelle de 1889. Papier

Lieu de conservation : Archives départementales de la Haute-Saône, Vesoul - Cote du document : 194 T 376

N° de l'illustration : 20167000019NUC4A

Date : 2016

Reproduction soumise à autorisation du titulaire des droits d'exploitation

© Archives départementales de la Haute-Saône



Rue principale.
70, Pont-du-Bois

N° de l'illustration : 20157001075NUC4A

Date : 2015

Auteur : Sonia Dourlot

Reproduction soumise à autorisation du titulaire des droits d'exploitation

© Région Bourgogne-Franche-Comté, Inventaire du patrimoine



Fermes mitoyennes avec corps de logis symétriques.

70, Pont-du-Bois

N° de l'illustration : 20157001083NUC2A

Date : 2015

Auteur : Sonia Dourlot

Reproduction soumise à autorisation du titulaire des droits d'exploitation

© Région Bourgogne-Franche-Comté, Inventaire du patrimoine



Détail d'une des fermes mitoyennes.

70, Pont-du-Bois

N° de l'illustration : 20157001084NUC2A

Date : 2015

Auteur : Sonia Dourlot

Reproduction soumise à autorisation du titulaire des droits d'exploitation

© Région Bourgogne-Franche-Comté, Inventaire du patrimoine



Fermes blocs

70, Pont-du-Bois

N° de l'illustration : 20157001081NUC2A

Date : 2015

Auteur : Sonia Dourlot

Reproduction soumise à autorisation du titulaire des droits d'exploitation

© Région Bourgogne-Franche-Comté, Inventaire du patrimoine



Ferme en L (1).
70, Pont-du-Bois

N° de l'illustration : 20157001088NUC2A

Date : 2015

Auteur : Sonia Dourlot

Reproduction soumise à autorisation du titulaire des droits d'exploitation

© Région Bourgogne-Franche-Comté, Inventaire du patrimoine



Ferme en L (2).
70, Pont-du-Bois

N° de l'illustration : 20157001089NUC4A

Date : 2015

Auteur : Sonia Dourlot

Reproduction soumise à autorisation du titulaire des droits d'exploitation

© Région Bourgogne-Franche-Comté, Inventaire du patrimoine



Portes de grange et du logis d'une ferme.
70, Pont-du-Bois

N° de l'illustration : 20157001085NUC2A

Date : 2015

Auteur : Sonia Dourlot

Reproduction soumise à autorisation du titulaire des droits d'exploitation

© Région Bourgogne-Franche-Comté, Inventaire du patrimoine



Ferme avec mur pignon perpendiculaire à la voie publique.
70, Pont-du-Bois

N° de l'illustration : 20157001092NUC2A

Date : 2015

Auteur : Sonia Dourlot

Reproduction soumise à autorisation du titulaire des droits d'exploitation

© Région Bourgogne-Franche-Comté, Inventaire du patrimoine



Détail sur la grange.

70, Pont-du-Bois

N° de l'illustration : 20157001093NUC2A

Date : 2015

Auteur : Sonia Dourlot

Reproduction soumise à autorisation du titulaire des droits d'exploitation

© Région Bourgogne-Franche-Comté, Inventaire du patrimoine



Ancienne école des garçons et mairie actuelle.
70, Pont-du-Bois

N° de l'illustration : 20157001091NUC2A

Date : 2015

Auteur : Sonia Dourlot

Reproduction soumise à autorisation du titulaire des droits d'exploitation

© Région Bourgogne-Franche-Comté, Inventaire du patrimoine



Détail d'une date portée.

70, Pont-du-Bois

N° de l'illustration : 20157001086NUC2A

Date : 2015

Auteur : Sonia Dourlot

Reproduction soumise à autorisation du titulaire des droits d'exploitation

© Région Bourgogne-Franche-Comté, Inventaire du patrimoine



Détail d'une date portée.

70, Pont-du-Bois

N° de l'illustration : 20157001090NUC2A

Date : 2015

Auteur : Sonia Dourlot

Reproduction soumise à autorisation du titulaire des droits d'exploitation

© Région Bourgogne-Franche-Comté, Inventaire du patrimoine



Plaque d'assurance (qui permettait au signataire de toucher une pension en cas d'arrêt du travail).
70, Pont-du-Bois

N° de l'illustration : 20157001087NUC2A

Date : 2015

Auteur : Sonia Dourlot

Reproduction soumise à autorisation du titulaire des droits d'exploitation

© Région Bourgogne-Franche-Comté, Inventaire du patrimoine



Le monument aux morts.

70, Pont-du-Bois

N° de l'illustration : 20157001099NUC2A

Date : 2015

Auteur : Sonia Dourlot

Reproduction soumise à autorisation du titulaire des droits d'exploitation

© Région Bourgogne-Franche-Comté, Inventaire du patrimoine



Croix de chemin (1).

70, Pont-du-Bois

N° de l'illustration : 20157001126NUC4A

Date : 2015

Auteur : Sonia Dourlot

Reproduction soumise à autorisation du titulaire des droits d'exploitation

© Région Bourgogne-Franche-Comté, Inventaire du patrimoine



Croix de chemin (2).
70, Pont-du-Bois

N° de l'illustration : 20157001128NUC2A

Date : 2015

Auteur : Sonia Dourlot

Reproduction soumise à autorisation du titulaire des droits d'exploitation

© Région Bourgogne-Franche-Comté, Inventaire du patrimoine



Détail du socle.
70, Pont-du-Bois

N° de l'illustration : 20157001127NUC2A

Date : 2015

Auteur : Sonia Dourlot

Reproduction soumise à autorisation du titulaire des droits d'exploitation

© Région Bourgogne-Franche-Comté, Inventaire du patrimoine



Détail de la croix.

70, Pont-du-Bois

N° de l'illustration : 20157001129NUC2A

Date : 2015

Auteur : Sonia Dourlot

Reproduction soumise à autorisation du titulaire des droits d'exploitation

© Région Bourgogne-Franche-Comté, Inventaire du patrimoine