

ÉGLISE DE L'ASSOMPTION

Bourgogne-Franche-Comté, Haute-Saône
Selles
5 rue de l'Église

Dossier IA70000604 réalisé en 2015

Auteur(s) : Guillaume Gézolme



Historique

Une église est attestée (dans un titre de noblesse) à Selles dès le 13e siècle. Certains éléments architecturaux, notamment le clocher, datent du 12e siècle.

L'édifice devint une église paroissiale au 17e siècle qui dessert également la commune limitrophe du Pont-du-Bois. La commune décide en 1827 de remanier puis de rebâtir l'église ; il semblerait que le conseil municipal souhaite agrandir le lieu de culte. L'architecte Moreau présente un projet accompagné de plans le 28 novembre 1828. Le bâtiment - hormis le clocher - est reconstruit l'année suivante. Pour une raison inconnue, l'orientation de l'église est inversée. Elle a conservé son chœur des 12e et 13e siècles. Le clocher est équipée de deux cloches : la plus grosse date de 1859, la plus petite de 1897, fondue probablement à la fonderie de cloches de Martinville dans les Vosges.

Période(s) principale(s) : 12e siècle / 2e quart 19e siècle

Dates : 1828 (daté par source)

Auteur(s) de l'oeuvre :

Moreau (architecte, attribution par source)

Description

Le gros œuvre de l'édifice se compose de pierres de taille de calcaire et de grès. La reconstruction de l'église, en 1829, a modifié son orientation (raison inconnue). L'entrée actuelle se fait dans l'ancien sanctuaire et le porche, sous le clocher, était, à l'origine, la croisée du transept. La nef est à quatre travées. Des contreforts soutiennent l'édifice sur les murs latéraux et aux angles des murs du porche. Le chœur est à chevet plat.

Les toitures sont couvertes en tuiles. Le clocher dispose d'un toit dit en bâtière, style assez récurrent pour les églises rurales. La nef est plafonnée en bois.

Éléments descriptifs

Murs : grès, calcaire, moellon, pierre de taille

Toit : tuile mécanique, tuile plate

Plan : plan allongé

Étages : 1 vaisseau

Type(s) de couverture : toit à longs pans croupe; toit en bâtière

Sources documentaires

Documents d'archives

- **485 E dépôt 102. Édifices du culte et cimetières (1808-1950)**

Archives départementales de la Haute-Saône, Vesoul. 485 E dépôt 102. Édifices du culte et cimetières de la commune de Selles (1808-1950).

Lieu de conservation : Archives départementales de la Haute-Saône, Vesoul- Cote du document : 485 E dépôt 102

- **3 O 484. Bâtiments communaux. (1828-)**

Archives départementales de la Haute-Saône, Vesoul. 3 O 484. Bâtiments communaux de Selles. (1828-)

Lieu de conservation : Archives départementales de la Haute-Saône, Vesoul- Cote du document : 3 O 484

Documents figurés

- **Plans de l'agrandissement de l'église (1827).**

Plans de l'agrandissement de l'église . Dessin, par Moreau (1827).

Lieu de conservation : Archives départementales de la Haute-Saône, Vesoul- Cote du document : 3 O 484

Informations complémentaires

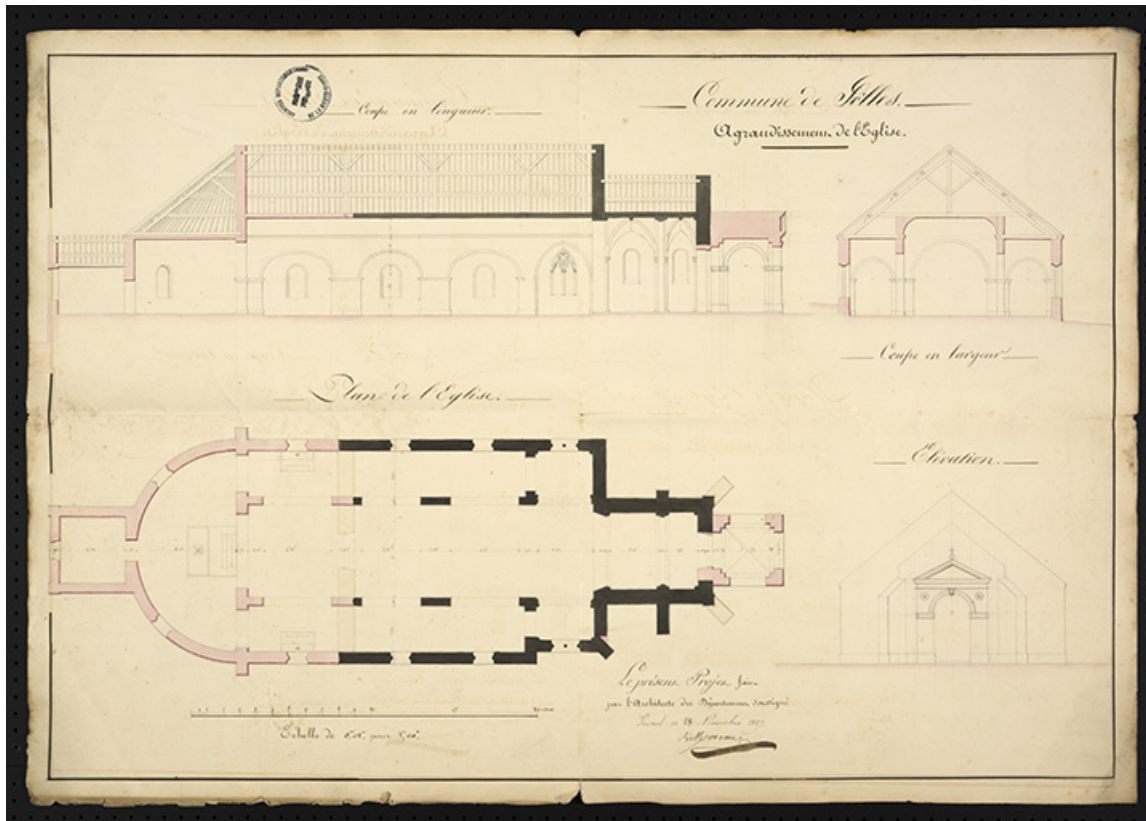
Thématiques : val de Saône

Aire d'étude et canton : Val de Saône

Hydrographie : le Coney, canal de l'Est

Dénomination : église paroissiale

© Région Bourgogne-Franche-Comté, Inventaire du patrimoine



Plan de l'agrandissement de l'église (1827).

70, Selles, 5 rue de l'Église

Source :

Selles : Plans de l'agrandissement de l'église par Moreau (1827). Papier.

Lieu de conservation : Archives départementales de la Haute-Saône, Vesoul - Cote du document : 3 O 484

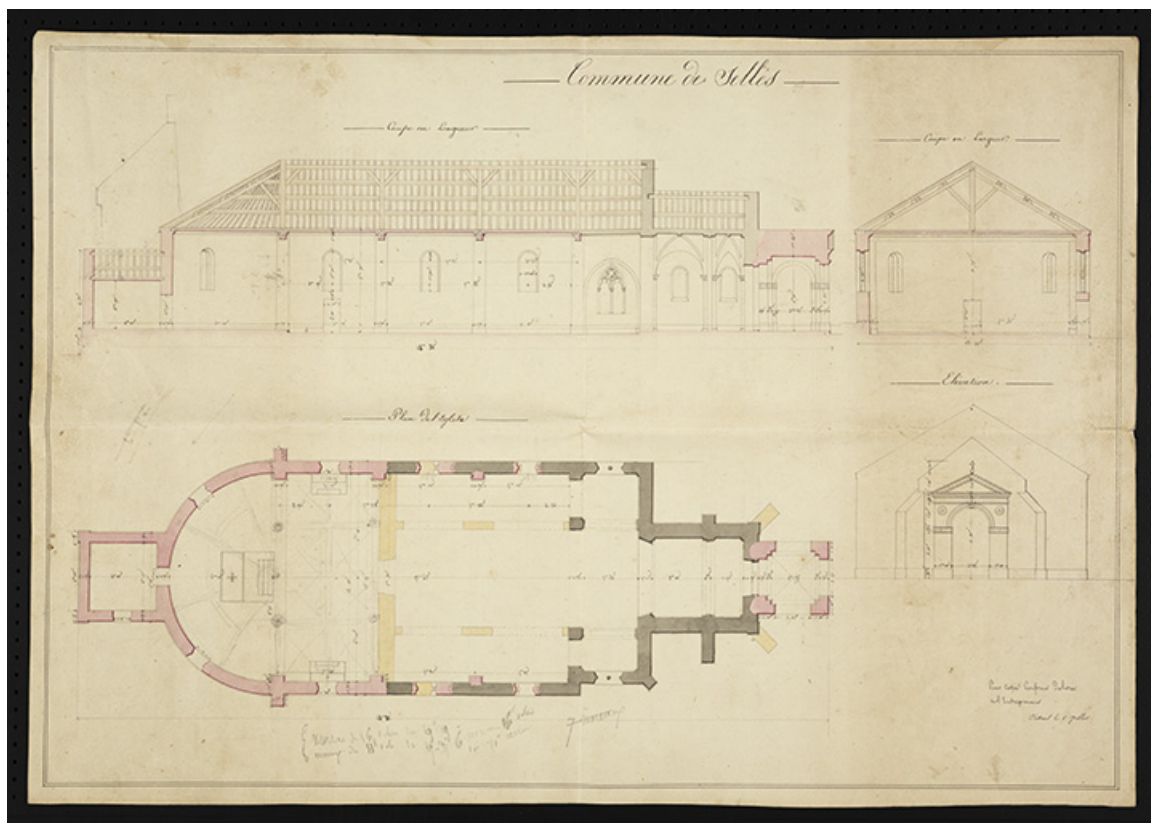
N° de l'illustration : 20167000025NUC4A

Date : 2016

Auteur : Sonia Dourlot (reproduction)

Reproduction soumise à autorisation du titulaire des droits d'exploitation

© Région Bourgogne-Franche-Comté, Inventaire du patrimoine



Plan de l'agrandissement de l'église (1827).

70, Selles, 5 rue de l'Église

Source :

Selles : Plans de l'agrandissement de l'église par Moreau (1827). Papier.

Lieu de conservation : Archives départementales de la Haute-Saône, Vesoul - Cote du document : 3 O 484

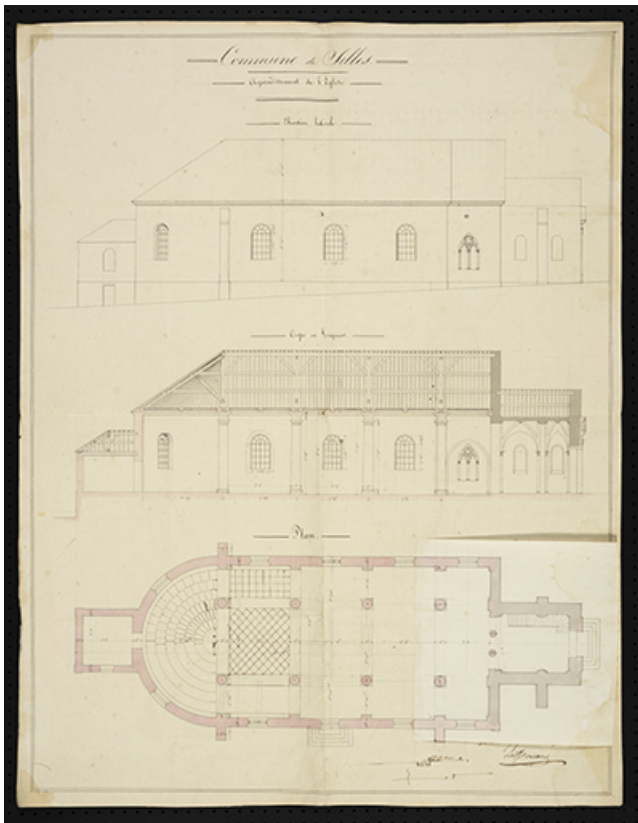
N° de l'illustration : 20167000026NUC4A

Date : 2016

Auteur : Sonia Dourlot (reproduction)

Reproduction soumise à autorisation du titulaire des droits d'exploitation

© Région Bourgogne-Franche-Comté, Inventaire du patrimoine



Plan de l'agrandissement de l'église (1827).

70, Selles, 5 rue de l'Église

Source :

Selles : Plans de l'agrandissement de l'église par Moreau (1827). Papier.

Lieu de conservation : Archives départementales de la Haute-Saône, Vesoul - Cote du document : 3 O 484

N° de l'illustration : 20167000027NUC4A

Date : 2016

Auteur : Sonia Dourlot (reproduction)

Reproduction soumise à autorisation du titulaire des droits d'exploitation

© Région Bourgogne-Franche-Comté, Inventaire du patrimoine



Vue générale.

70, Selles, 5 rue de l'Église

N° de l'illustration : 20157001174NUC4A

Date : 2015

Auteur : Sonia Dourlot

Reproduction soumise à autorisation du titulaire des droits d'exploitation

© Région Bourgogne-Franche-Comté, Inventaire du patrimoine



Vue latérale et sur le chevet.

70, Selles, 5 rue de l' Église

N° de l'illustration : 20157001176NUC4A

Date : 2015

Auteur : Sonia Dourlot

Reproduction soumise à autorisation du titulaire des droits d'exploitation

© Région Bourgogne-Franche-Comté, Inventaire du patrimoine



Vue intérieure de la nef.

70, Selles, 5 rue de l' Église

N° de l'illustration : 20157001177NUC4A

Date : 2015

Auteur : Sonia Dourlot

Reproduction soumise à autorisation du titulaire des droits d'exploitation

© Région Bourgogne-Franche-Comté, Inventaire du patrimoine



Détail du plafond.

70, Selles, 5 rue de l' Église

N° de l'illustration : 20157001179NUC4A

Date : 2015

Auteur : Sonia Dourlot

Reproduction soumise à autorisation du titulaire des droits d'exploitation

© Région Bourgogne-Franche-Comté, Inventaire du patrimoine



Détail sur la voûte du chœur.

70, Selles, 5 rue de l' Église

N° de l'illustration : 20157001180NUC4A

Date : 2015

Auteur : Sonia Dourlot

Reproduction soumise à autorisation du titulaire des droits d'exploitation

© Région Bourgogne-Franche-Comté, Inventaire du patrimoine



autel-retable secondaire.

70, Selles, 5 rue de l' Église

N° de l'illustration : 20157001181NUC4A

Date : 2015

Auteur : Sonia Dourlot

Reproduction soumise à autorisation du titulaire des droits d'exploitation

© Région Bourgogne-Franche-Comté, Inventaire du patrimoine



Chaire peinte avec des panneaux représentant les évangélistes.

70, Selles, 5 rue de l' Église

N° de l'illustration : 20157001183NUC4A

Date : 2015

Auteur : Sonia Dourlot

Reproduction soumise à autorisation du titulaire des droits d'exploitation

© Région Bourgogne-Franche-Comté, Inventaire du patrimoine



Statue : sainte Jeanne d'Arc.

70, Selles, 5 rue de l' Église

N° de l'illustration : 20157001185NUC4A

Date : 2015

Auteur : Sonia Dourlot

Reproduction soumise à autorisation du titulaire des droits d'exploitation

© Région Bourgogne-Franche-Comté, Inventaire du patrimoine



Monument aux morts encadré par deux peintures.

70, Selles, 5 rue de l'Église

N° de l'illustration : 20157001186NUC4A

Date : 2015

Auteur : Sonia Doulot

Reproduction soumise à autorisation du titulaire des droits d'exploitation

© Région Bourgogne-Franche-Comté, Inventaire du patrimoine



Peinture représentant un soldat secouru par un infirmier.

70, Selles, 5 rue de l' Église

N° de l'illustration : 20157001187NUC4A

Date : 2015

Auteur : Sonia Dourlot

Reproduction soumise à autorisation du titulaire des droits d'exploitation

© Région Bourgogne-Franche-Comté, Inventaire du patrimoine



Peinture représentant un soldat portant une gerbe.
70, Selles, 5 rue de l'Église

N° de l'illustration : 20157001188NUC4A

Date : 2015

Auteur : Sonia Dourlot

Reproduction soumise à autorisation du titulaire des droits d'exploitation

© Région Bourgogne-Franche-Comté, Inventaire du patrimoine



Détail de la signature.

70, Selles, 5 rue de l'Église

N° de l'illustration : 20157001189NUC4A

Date : 2015

Auteur : Sonia Dourlot

Reproduction soumise à autorisation du titulaire des droits d'exploitation

© Région Bourgogne-Franche-Comté, Inventaire du patrimoine



Retable secondaire avec les statues de sainte Barbe, sainte Catherine et une martyre ; au fronton, saint Jean-Baptiste.
70, Selles, 5 rue de l' Église

N° de l'illustration : 20157001190NUC4A

Date : 2015

Auteur : Sonia Dourlot

Reproduction soumise à autorisation du titulaire des droits d'exploitation

© Région Bourgogne-Franche-Comté, Inventaire du patrimoine



Éléments de décor intérieur.

70, Selles, 5 rue de l'Église

N° de l'illustration : 20157001191NUC4A

Date : 2015

Auteur : Sonia Dourlot

Reproduction soumise à autorisation du titulaire des droits d'exploitation

© Région Bourgogne-Franche-Comté, Inventaire du patrimoine