

VILLAGE DE PASSAVANT

Bourgogne-Franche-Comté, Haute-Saône
Passavant-la-Rochère

Dossier IA70000569 réalisé en 2015

Auteur(s) : Guillaume Gézolme



Historique

Au Moyen Âge, un bourg se forme autour du château : notables et villageois s'établissent au plus près du château, lieu d'exercice du pouvoir et aussi pour avoir la protection du seigneur. De ce bourg originel, il ne subsiste rien. Néanmoins, il faut imaginer que cette ville était une des plus importantes du duché de Champagne vers le 14^e siècle.

Le village tel qu'on le perçoit aujourd'hui, se constitue à partir du 18^e siècle autour de trois pôles : d'abord la côte française puis la côte lorraine et progressivement les bords du ruisseau de la Noue. Les plus vieilles maisons sont situées autour du château et de l'église sur la côte française. Certaines maisons ont subi de nombreuses restaurations, mais des détails comme les encadrements de portes ou la taille des ouvertures révèlent des constructions anciennes (16^e siècle). C'est le cas de la maison rue du Bourg : connue sous le nom de "maison des sœurs", c'est une ancienne maison forte.

Le premier cadastre napoléonien de la commune de Passavant-la-Rochère est réalisé en 1823. La mairie, installée au presbytère, se déplace au centre du bourg vers 1840. Dès lors, l'urbanisme de la cité est repensé. On crée la place publique Jeanne d'Arc, probablement dans les années 1850, et de nouveaux axes routiers sont établis comme la rue actuelle de Vougécourt. Le cimetière est transféré à l'extérieur du village en 1839, peu avant la construction de la nouvelle église en 1843. Néanmoins, l'essentiel du bâti ancien encore visible de nos jours correspond à des fermes. Ces maisons rurales ont pour caractéristique commune de réunir sous un même toit la maison d'habitation et les parties à vocation agricoles (grange, écurie). La majorité de ces fermes sont à deux ou trois travées.

Au 19^e siècle, Passavant bénéficie de l'implantation de nombreux établissements industriels ce qui a pour effet de densifier son tissu urbain, notamment dans la vallée de la Morte-Eau. L'installation de la ligne de chemin de fer, bien qu'entraînant la destruction de maisons, amène la construction de logements de part et d'autre de la Grande Rue jusqu'au niveau de l'ancienne tuilerie de Bourgogne dite de Montchanin. La prospérité industrielle permet aux propriétaires des tuileries de se construire de belles demeures, avec des matériaux nouveaux comme la brique (exemple : la maison de l'ancienne tuilerie Boileau-Mercier au lieu-dit La Forge).

Le village se développe dans la seconde moitié du 19^e siècle, et voit l'arrivée de nouveaux habitants (des italiens notamment) qui travaillent dans les usines et participent, entre autres, à la construction du viaduc. Cette prospérité naissante et l'afflux de population amènent la municipalité à se doter d'autres équipements communaux ; ainsi, en 1885, deux salles d'asiles sont construites (une au village et une à La Côte). A la fin des années 1870, le conseil municipal décide d'équiper la commune de nouvelles fontaines-lavoirs-abreuvoirs (la commune implante une fontaine surmontée d'une Jeanne d'Arc sur la place publique. L'œuvre originelle serait attribuée à Marie d'Orléans, fille de Louis-Philippe ; le nom des fondeurs n'est pas connu. il en existerait trois copies).

Au 20^e siècle, l'élan industriel s'estompe ; des établissements ferment impactant l'urbanisme du village et de La Côte. La démographie chute. Le nombre d'habitants passe de 1224 (1815) à 667 en 2012.

Période(s) principale(s) : 13^e siècle / 15^e siècle / 18^e siècle / 19^e siècle

Sources documentaires

Documents d'archives

- **3 O 418 bâtiments communaux de Passavant la Rochère (1821-1867)**
3 O 418 bâtiments communaux de Passavant la Rochère (1821-1867)

Lieu de conservation : Archives départementales de la Haute-Saône, Vesoul- Cote du document : 3 O 418 (1821-1867)

- **3 O 418 (1) bâtiments communaux de Passavant-la-Rochère (1868-1930)**

3 O 418 (1) bâtiments communaux de Passavant-la-Rochère (1868-1930)

Lieu de conservation : Archives départementales de la Haute-Saône, Vesoul- Cote du document : 3 O 418 (1)

- **3 O 418 (2) bâtiments communaux de Passavant la Rochère (à partir de 1931)**

3 O 418 (2) bâtiments communaux de Passavant la Rochère (à partir de 1931)

Lieu de conservation : Archives départementales de la Haute-Saône, Vesoul- Cote du document : 3 O 418 (2)

- **404 E dépôt 32/M 1. Édifices du culte et cimetière (1839-1867)**

404 E dépôt 32/M 1. Archives municipales déposées. Édifices du culte et cimetière (1839-1867)

Lieu de conservation : Archives départementales de la Haute-Saône, Vesoul- Cote du document : 404 E dépôt 32/M 1

- **404 E dépôt 32/M 1. Édifices publics (1781-1866)**

404 E dépôt 32/M 1. Archives communales déposées. Édifices publics (1781-1866)

Lieu de conservation : Archives départementales de la Haute-Saône, Vesoul- Cote du document : 404 E dépôt 32/M 1

- **3 P 2854 Plan cadastral (1823)**

Cadastre napoléonien, Passavant-la-Rochère. Tableau d'assemblage et feuilles de sections. 1823, papier.

Lieu de conservation : Archives départementales de la Haute-Saône, Vesoul- Cote du document : 3 P 2854

- **CP 1127 Plan d'alignement (1840)**

Plan d'alignement de la commune de Passavant-la-Rochère (1840).

Lieu de conservation : Archives départementales de la Haute-Saône, Vesoul- Cote du document : CP 1127

Documents figurés

- **Plan du village extrait du plan cadastral, 1823.**

Plan du village extrait du plan cadastral de la commune de Passavant-la-Rochère, section E, dessin plume-lavis, dressé par le géomètre Delorme, 1823, échelle 1/1250.

Lieu de conservation : Archives départementales de la Haute-Saône, Vesoul- Cote du document : 3 P 2854

- **Plan des localités pour l'établissement d'un nouveau cimetière (1839)**

Passavant-la-Rochère : Plan du futur cimetière par l'architecte Mougenot en 1839. Papier.

Lieu de conservation : Archives départementales de la Haute-Saône, Vesoul- Cote du document : 404 E dépôt 32/M1

Bibliographie

- **Passavant la Rochère, un village à la croisée des fers et des chemins**

Passavant la Rochère, un village à la croisée des fers et des chemins. Monographie de Passavant la Rochère selon la thèse d'Alain Chrétien, les cartes postales provenant des collections des messieurs Waechter et Soltani. Monographie consultable en mairie.

Lieu de conservation : Archives municipales, Passavant-la-Rochère

- **Passavant-la-Rochère 1876-1918, 2001**

Passavant-la-Rochère 1876-1918. - Passavant-la-Rochère (70) : Association Passé Présent Avenir, 2001.

Lieu de conservation : Région Franche-Comté, Inventaire du Patrimoine, Besançon- Cote du document : R. TO 3957

- Affolter, Eric ; Millet, Patrice ; Voisin, Jean-Claude. Châteaux et vieilles demeures en Franche-Comté. - Langres : D. Guéniot, 1979. XVI-214 p. : ill, carte.

Lieu de conservation : Région Bourgogne-Franche-Comté, Inventaire et Patrimoine, Besançon- Cote du document : R.HA 519

Témoignages oraux

- **Témoignage oral : P.Mougeot, 2015**

Témoignage oral : P.Mougeot, 2015. Administré de la commune de Passavant-la-Rochère.

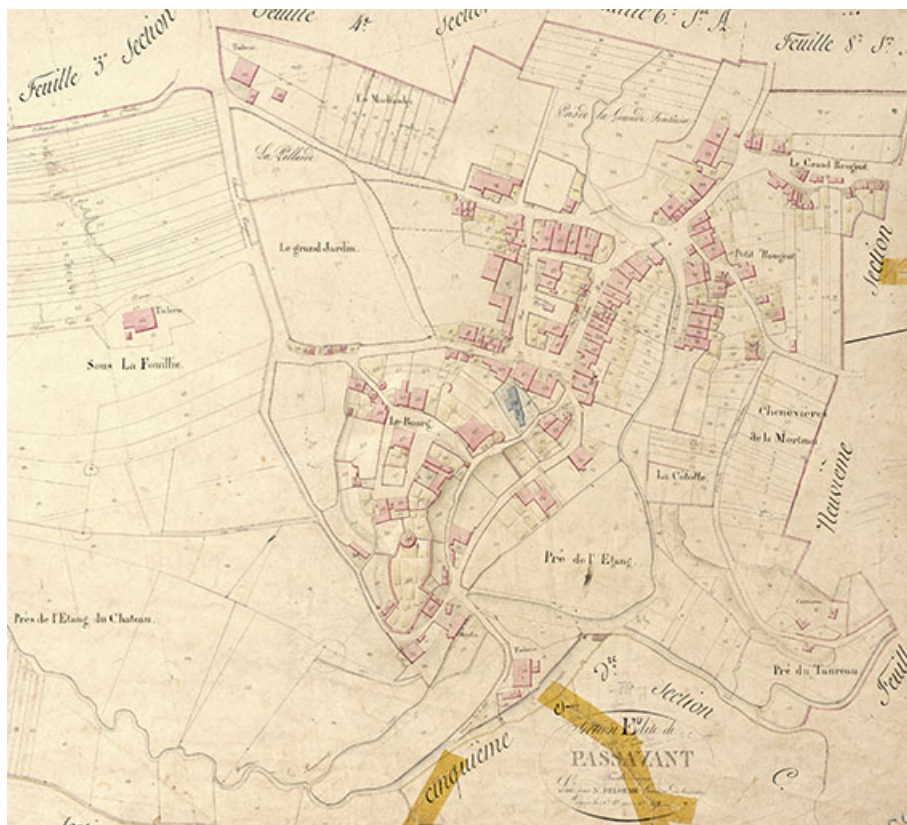
Informations complémentaires

Thématiques : val de Saône

Aire d'étude et canton : Val de Saône

Dénomination : village

© Région Bourgogne-Franche-Comté, Inventaire du patrimoine



Plan du village extrait du plan cadastral, 1823.

70, Passavant-la-Rochère

Source :

Plan du village extrait du plan cadastral de la commune de Passavant-la-Rochère, section E, dessin plume-lavis, dressé par le géomètre Delorme, 1823, échelle 1/1250.

Lieu de conservation : Archives départementales de la Haute-Saône, Vesoul - Cote du document : 3 P 2854

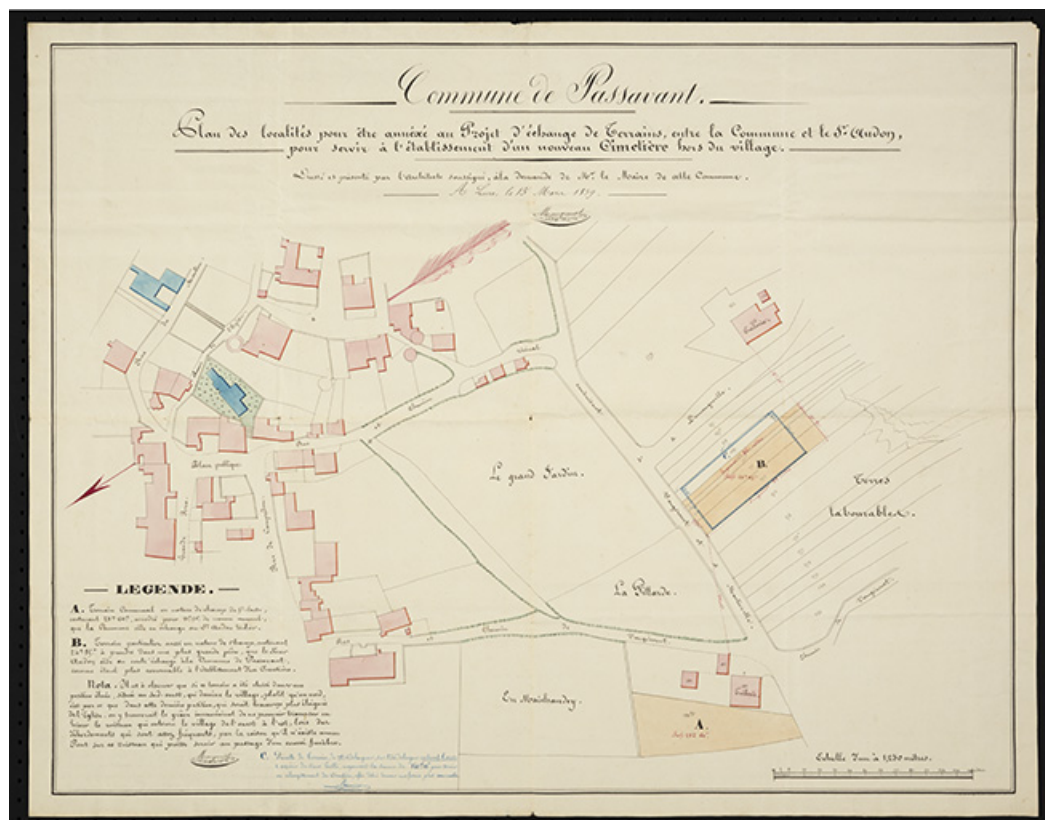
N° de l'illustration : 20187000232NUC2A

Date : 2018

Auteur : Guillaume Gézolme (reproduction)

Reproduction soumise à autorisation du titulaire des droits d'exploitation

© Région Bourgogne-Franche-Comté, Inventaire du patrimoine



Plan d'implantation du futur cimetière.

70, Passavant-la-Rochère

Source :

Passavant-la-Rochère : Plan du futur cimetière par l'architecte Mougenot en 1839. Papier.

Lieu de conservation : Archives départementales de la Haute-Saône, Vesoul - Cote du document : 404 E dépôt 32/M1

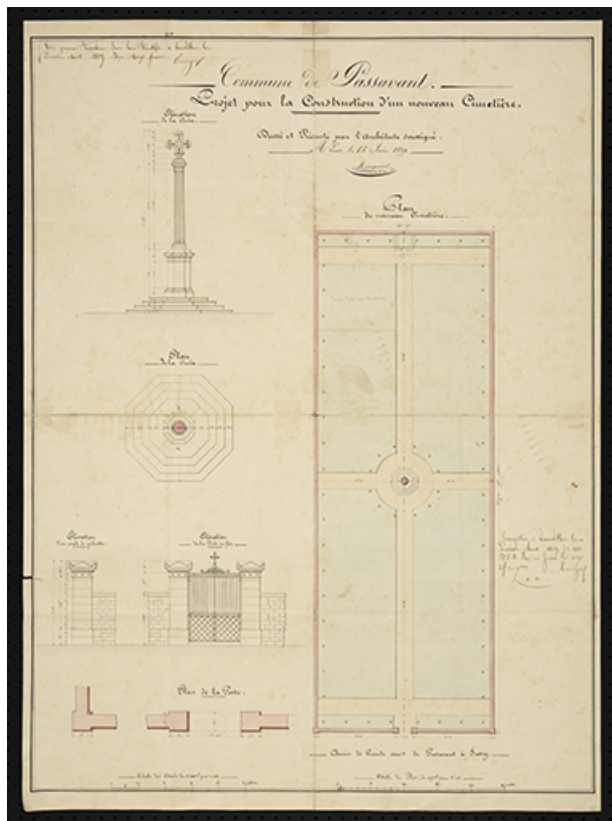
N° de l'illustration : 20167000042NUC4A

Date : 2016

Auteur : Sonia Dourlot (reproduction)

Reproduction soumise à autorisation du titulaire des droits d'exploitation

© Archives départementales de la Haute-Saône



Projet pour la construction d'un nouveau cimetière.

70, Passavant-la-Rochère

Source :

Passavant-la-Rochère : Plan du futur cimetière par l'architecte Mougenot en 1839. Papier.

Lieu de conservation : Archives départementales de la Haute-Saône, Vesoul - Cote du document : 404 E dépôt 32/M1

N° de l'illustration : 20167000041NUC4A

Date : 2016

Auteur : Sonia Dourlot (reproduction)

Reproduction soumise à autorisation du titulaire des droits d'exploitation

© Archives départementales de la Haute-Saône



Vue générale.

70, Passavant-la-Rochère

N° de l'illustration : 20157000637NUC2A

Date : 2015

Auteur : Sonia Dourlot

Reproduction soumise à autorisation du titulaire des droits d'exploitation

© Région Bourgogne-Franche-Comté, Inventaire du patrimoine



L'église et le presbytère.

70, Passavant-la-Rochère

N° de l'illustration : 20157000599NUC2A

Date : 2015

Auteur : Sonia Dourlot

Reproduction soumise à autorisation du titulaire des droits d'exploitation

© Région Bourgogne-Franche-Comté, Inventaire du patrimoine



Vue sur la tuilerie Calvie et Cie depuis la "Côte".

70, Passavant-la-Rochère

N° de l'illustration : 20157000638NUC2A

Date : 2015

Auteur : Sonia Dourlot

Reproduction soumise à autorisation du titulaire des droits d'exploitation

© Région Bourgogne-Franche-Comté, Inventaire du patrimoine



Maison située rue du Château.

70, Passavant-la-Rochère

N° de l'illustration : 20157000557NUC2A

Date : 2015

Auteur : Sonia Dourlot

Reproduction soumise à autorisation du titulaire des droits d'exploitation

© Région Bourgogne-Franche-Comté, Inventaire du patrimoine



Maison, rue du Château, façades postérieures.

70, Passavant-la-Rochère

N° de l'illustration : 20157000559NUC2A

Date : 2015

Auteur : Sonia Dourlot

Reproduction soumise à autorisation du titulaire des droits d'exploitation

© Région Bourgogne-Franche-Comté, Inventaire du patrimoine



Détail d'un anneau.

70, Passavant-la-Rochère

N° de l'illustration : 20157000558NUC2A

Date : 2015

Auteur : Sonia Dourlot

Reproduction soumise à autorisation du titulaire des droits d'exploitation

© Région Bourgogne-Franche-Comté, Inventaire du patrimoine



Maison d'ouvrier.

70, Passavant-la-Rochère

N° de l'illustration : 20157000647NUC2A

Date : 2015

Auteur : Sonia Dourlot

Reproduction soumise à autorisation du titulaire des droits d'exploitation

© Région Bourgogne-Franche-Comté, Inventaire du patrimoine



Rue des Charrières de Vouécourt.

70, Passavant-la-Rochère

N° de l'illustration : 20157000650NUC2A

Date : 2015

Auteur : Sonia Dourlot

Reproduction soumise à autorisation du titulaire des droits d'exploitation

© Région Bourgogne-Franche-Comté, Inventaire du patrimoine



Ferme à doubles granges, rue Charrière de Vouécourt.

70, Passavant-la-Rochère

N° de l'illustration : 20157000649NUC2A

Date : 2015

Auteur : Sonia Dourlot

Reproduction soumise à autorisation du titulaire des droits d'exploitation

© Région Bourgogne-Franche-Comté, Inventaire du patrimoine



Fontaine-lavoir de la rue Charrière de Vougécourt.

70, Passavant-la-Rochère

N° de l'illustration : 20157000570NUC2A

Date : 2015

Auteur : Sonia Dourlot

Reproduction soumise à autorisation du titulaire des droits d'exploitation

© Région Bourgogne-Franche-Comté, Inventaire du patrimoine



Le cimetière transféré au 19e siècle, rue du Cimetière.

70, Passavant-la-Rochère

N° de l'illustration : 20157000642NUC2A

Date : 2015

Auteur : Sonia Dourlot

Reproduction soumise à autorisation du titulaire des droits d'exploitation

© Région Bourgogne-Franche-Comté, Inventaire du patrimoine



La rue Couelle.

70, Passavant-la-Rochère

N° de l'illustration : 20157000639NUC2A

Date : 2015

Auteur : Sonia Dourlot

Reproduction soumise à autorisation du titulaire des droits d'exploitation

© Région Bourgogne-Franche-Comté, Inventaire du patrimoine



Maison, rue Couelle.

70, Passavant-la-Rochère

N° de l'illustration : 20157000643NUC2A

Date : 2015

Auteur : Sonia Dourlot

Reproduction soumise à autorisation du titulaire des droits d'exploitation

© Région Bourgogne-Franche-Comté, Inventaire du patrimoine



Pont avec une croix enjambant le ruisseau de la Noué.

70, Passavant-la-Rochère

N° de l'illustration : 20157000561NUC2A

Date : 2015

Auteur : Sonia Dourlot

Reproduction soumise à autorisation du titulaire des droits d'exploitation

© Région Bourgogne-Franche-Comté, Inventaire du patrimoine



Tour dite "Mathey", faisant partie des anciennes fortifications du bourg.
70, Passavant-la-Rochère

N° de l'illustration : 20157000576NUC2A

Date : 2015

Auteur : Sonia Dourlot

Reproduction soumise à autorisation du titulaire des droits d'exploitation

© Région Bourgogne-Franche-Comté, Inventaire du patrimoine



Vue sur la côte et le viaduc depuis la demeure Dutailly.

70, Passavant-la-Rochère

N° de l'illustration : 20157000580NUC2A

Date : 2015

Auteur : Sonia Dourlot

Reproduction soumise à autorisation du titulaire des droits d'exploitation

© Région Bourgogne-Franche-Comté, Inventaire du patrimoine



Porte avec date portée sur le linteau.

70, Passavant-la-Rochère

N° de l'illustration : 20157000623NUC2A

Date : 2015

Auteur : Sonia Dourlot

Reproduction soumise à autorisation du titulaire des droits d'exploitation

© Région Bourgogne-Franche-Comté, Inventaire du patrimoine



Ferme comprenant deux habitations et une partie agricole commune.

70, Passavant-la-Rochère

N° de l'illustration : 20157000633NUC2A

Date : 2015

Auteur : Sonia Dourlot

Reproduction soumise à autorisation du titulaire des droits d'exploitation

© Région Bourgogne-Franche-Comté, Inventaire du patrimoine



Logement d'ouvrier.

70, Passavant-la-Rochère

N° de l'illustration : 20157000648NUC2A

Date : 2015

Auteur : Sonia Dourlot

Reproduction soumise à autorisation du titulaire des droits d'exploitation

© Région Bourgogne-Franche-Comté, Inventaire du patrimoine



Maison comprise dans l'ancienne enceinte fortifiée du bourg.

70, Passavant-la-Rochère

N° de l'illustration : 20157000645NUC2A

Date : 2015

Auteur : Sonia Dourlot

Reproduction soumise à autorisation du titulaire des droits d'exploitation

© Région Bourgogne-Franche-Comté, Inventaire du patrimoine