

## USINE MÉTALLURGIQUE DITE FORGES DE VARIGNEY, ACTUELLEMENT LOGEMENT

Bourgogne-Franche-Comté, Haute-Saône  
Dampierre-lès-Conflans  
Varigney

Dossier IA70000178 réalisé en 2006  
Auteur(s) : Raphaël Favereaux



### Historique

Un moulin, propriété de l'abbaye de Clairefontaine (70), est attesté dès le 12<sup>e</sup> siècle. Un fourneau a vraisemblablement fonctionné au début du 17<sup>e</sup> siècle à cet endroit. Le site de Varigney est amodié en 1719 par l'abbaye de Clairefontaine à Jean-Baptiste Perreur, d'Epinal, pour y établir un haut fourneau, lequel semble déjà construit en 1728. Acheté vers 1790 par Claude-Antoine Vuilley, le haut fourneau est alors loué à Pierre-François Galaire, maître de forges à Port-sur-Saône (70), lequel s'associe à Jean-Baptiste Patret. Sa production passe de 300 t de fonte en 1786 (dont les 2/3 sont convertis en produits moulés) à 400 000 livres en 1811. En 1827, Jérôme-Auguste Patret succède à son père Jean-Baptiste à la tête de l'établissement. Il fait édifier un atelier de fonte de seconde fusion en 1834. Le minerai de fer provient d'une concession obtenue en 1832 sur les communes de Conflans-sur-Lanterne et de Briaucourt. En 1835, le haut fourneau utilise 3000 quintaux métriques de minerai de fer. Une ordonnance royale du 29 janvier 1845 autorise le sieur Patret à conserver le patouillet du haut fourneau, établi au début du 19<sup>e</sup> siècle. L'établissement compte également à cette date un bocard, des machines soufflantes, un atelier de "tours et d'ajustage" établi dans l'ancien moulin, et une scierie. Jérôme-Auguste Patret obtient en 1858 des brevets pour l'application à ses fourneaux d'un procédé dit à flamme descendante " à l'usage de la classe ouvrière ". Son gendre, Albert Ricot, ingénieur des Ponts et Chaussées, lui succède en 1862. Il recentre l'activité vers la fonderie de seconde fusion et travaille pour les compagnies de chemin de fer et les services des Ponts et Chaussées. En 1863, l'usine produit 420 t de fonte brute et 530 t de fonte moulée. Un nouvel atelier de fonderie est construit en 1862-1863, et un second cubilot est mis en service. Le haut fourneau réduit progressivement son activité et s'éteint vers 1870. Une chapelle dédiée à Saint-Eloi a été élevée en 1874-1875, peut-être d'après les plans d'Albert Ricot et de Léon Grillot, architecte départemental des Vosges. La fonderie de seconde fusion se développe et produit des pièces, telles que poteaux indicateurs, plaques de route, abreuvoirs, lavoirs, bassins de fontaine, poêles, ainsi que du matériel ferroviaire. Marcel Nicolas, gendre d'Albert Ricot, lui succède en 1902. Après la Première Guerre mondiale, la fonderie modernise son équipement (acquisition de démouleuses à main), se lance dans l'émaillage des fontes et élargit sa gamme d'appareils de chauffage (cuisinières, fourneaux, calorifères en fonte brute et émaillée). En 1919 est créée la société anonyme des usines de Varigney, dirigée par Henri Barret, gendre de Marcel Nicolas. L'établissement, devenu SARL Fonderie et Ateliers de Varigney et dirigé par Denis Rousse, poursuit difficilement son activité après la Seconde Guerre et ferme ses portes en 1955. Un atelier de mécanique, construit contre la route vers 1920, est rasé à cette époque. Entre 1956 et 1960, les bâtiments ont abrité un petit atelier de montage de cuisinières-chaudières, commercialisées sous la marque Essor. L'atelier de fabrication a été quasiment rasé en 1982. L'ensemble des logements subsistants reste la propriété de la société anonyme des usines de Varigney. La chapelle Saint-Eloi a été inscrite à l'Inventaire supplémentaire des Monuments historiques en 1994. Un four à la Wilkinson est attesté en 1835. Installation d'un récupérateur de chaleur sur le gueulard du haut fourneau en 1834-1835. En 1866, l'usine renferme un haut fourneau, un cubilot, une machine soufflante, deux machines hydrauliques de 13 ch et une machine à vapeur de 6 ch. Une turbine de 50 ch est attestée en 1938. L'usine métallurgique emploie 250 ouvriers en 1788, 77 hommes, 3 femmes et 8 enfants en 1875, 50 hommes et 3 enfants en 1893, 72 ouvriers en 1929 et une quarantaine en 1938.

**Période(s) principale(s) :** 2<sup>e</sup> quart 19<sup>e</sup> siècle / 3<sup>e</sup> quart 19<sup>e</sup> siècle

**Dates :** 1834 (daté par source)

## Auteur(s) de l'oeuvre :

Albert Ricot (ingénieur civil, attribution par source), Léon Grillot (architecte départemental, attribution par source)

## Description

Site industriel desservi par embranchement ferroviaire (1862). De la halle du haut fourneau ne subsistent que les murs nord et est, percés de baies en plein-cintre. Le mur de la façade antérieure (est) est surmonté d'un fronton triangulaire portant la date 1834. Les bâtiments de stockage (magasins et entrepôts) sont en moellon de grès, avec enduit ou essentage de planches, couverts de toits à longs pans. La turbine à axe verticale, immergée dans le bief, est équipée de son système de régulation à boules et de transmission. Les logements d'ouvriers sont construits en moellon de grès enduit, généralement à un étage carré, couverts d'un toit à longs pans en tuile mécanique. L'ancienne salle des machines est couverte d'un toit à longs pans en tuile plate. Le château d'eau (réservoir) est construit en brique et couvert d'un toit conique et tuile plate. La serre, bien que dépourvue de sa vitrerie, possède encore sa structure métallique. Le logement patronal sud s'élève sur deux étages carrés et est couvert d'un toit à croupes. Le logement patronal nord possède un étage carré et une loggia au second niveau ; il est couvert d'un toit à demi-croupes. La chapelle, construite en pierre de taille et moellon enduit, est surmontée d'une flèche métallique.

## Éléments descriptifs

**Murs** : grès, brique, moellon, pierre de taille, enduit, essentage de planches

**Toit** : tuile mécanique, tuile plate

**Étages** : 2 étages carrés

**Couvrement** : charpente en bois apparente

**Type(s) de couverture** : toit à longs pans ; toit conique ; croupe; demi-croupe

## État de conservation :

établissement industriel désaffecté

## Sources documentaires

### Documents figurés

- **Plan de détail de l'usine de Varigney [...].**

Plan de détail de l'usine de Varigney [...]. Plan, plume, lavis, le 29 novembre 1834, échelle 1 : 100, par Bernard (géomètre)  
Lieu de conservation : Archives départementales de la Haute-Saône, Vesoul- Cote du document : 301 S 5

- **Plan de détail de l'usine de Varigney [élévation du haut fourneau].**

Plan de détail de l'usine de Varigney [élévation du haut fourneau]. Plan, plume, lavis, le 29 novembre 1834, échelle 1 : 100 par Bernard (géomètre)  
Lieu de conservation : Archives départementales du Doubs, Besançon- Cote du document : 301 S 5

- **Plan géométrique du patouillet et bocard dépendant du haut fourneau de Varigney [...].**

Plan géométrique du patouillet et bocard dépendant du haut fourneau de Varigney [...]. Dessin, plume, lavis, 1827, échelle 1:500.  
Lieu de conservation : Archives départementales du Doubs, Besançon- Cote du document : 300 S 15

- **Plan de détail de l'usine de Varigney [coupe verticale du bâtiment des pistons, ainsi que de leurs moteurs].**

Plan de détail de l'usine de Varigney [coupe verticale du bâtiment des pistons, ainsi que de leurs moteurs]. Plan, plume, lavis, le 29 novembre 1834, échelle 1 : 100.  
Lieu de conservation : Archives départementales du Doubs, Besançon- Cote du document : 301 S 5

- **Plan de détail de l'usine de Varigney [façade antérieure de l'atelier du haut fourneau].**

Plan de détail de l'usine de Varigney [façade antérieure de l'atelier du haut fourneau]. Plan, plume, lavis, le 29 novembre 1834, échelle 1 : 100.  
Lieu de conservation : Archives départementales du Doubs, Besançon- Cote du document : 301 S 5

- **Plan géométral du cours d'eau et des bâtiments composant de l'usine de Varigney [...]**

Plan géométral du cours d'eau et des bâtiments composant de l'usine de Varigney [...]. Dessin, plume, lavis, Conflans, le 15 novembre 1834, échelle 1:500.  
Lieu de conservation : Archives départementales du Doubs, Besançon- Cote du document : 301 S 5

## Informations complémentaires

- **Voir le dossier initial numérisé :** <https://patrimoine.bourgognefranchecomte.fr/gtrudov/IA70000178/index.htm>

## **Observations :**

Dédiée à Saint-Eloi, patron des forgerons, la chapelle aurait été bâtie d'après les plans d'Albert Ricot, maître de forges, et de Léon Grillot, architecte départemental des Vosges. Construite en 1874-1875 à l'entrée de l'usine, elle possède une flèche de style néo-gothique entièrement métallique.

**Eléments remarquables :** chapelle

## **Protection**

inscrit MH partiellement : 1994/12/21

Chapelle Saint-Eloi (cad. B2 1010) : inscription par arrêté du 21 décembre 1994.

**Thématiques :** patrimoine industriel de la Haute-Saône

**Aire d'étude et canton :** Haute-Saône

**Hydrographie :** dérivation du Planey

**Dénomination :** usine métallurgique

**Parties constituantes non étudiées :** entrepôt industriel, bâtiment d'eau, bureau, logement patronal, logement d'ouvriers, serre, ferme, réservoir, chapelle, bief de dérivation, salle des machines

© Région Bourgogne-Franche-Comté, Inventaire du patrimoine



**Bief de dérivation aval du Planey.**

70, Dampierre-lès-Conflans, lieudit : Varigney

N° de l'illustration : 20067000608NUCA

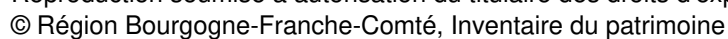
Date : 2006

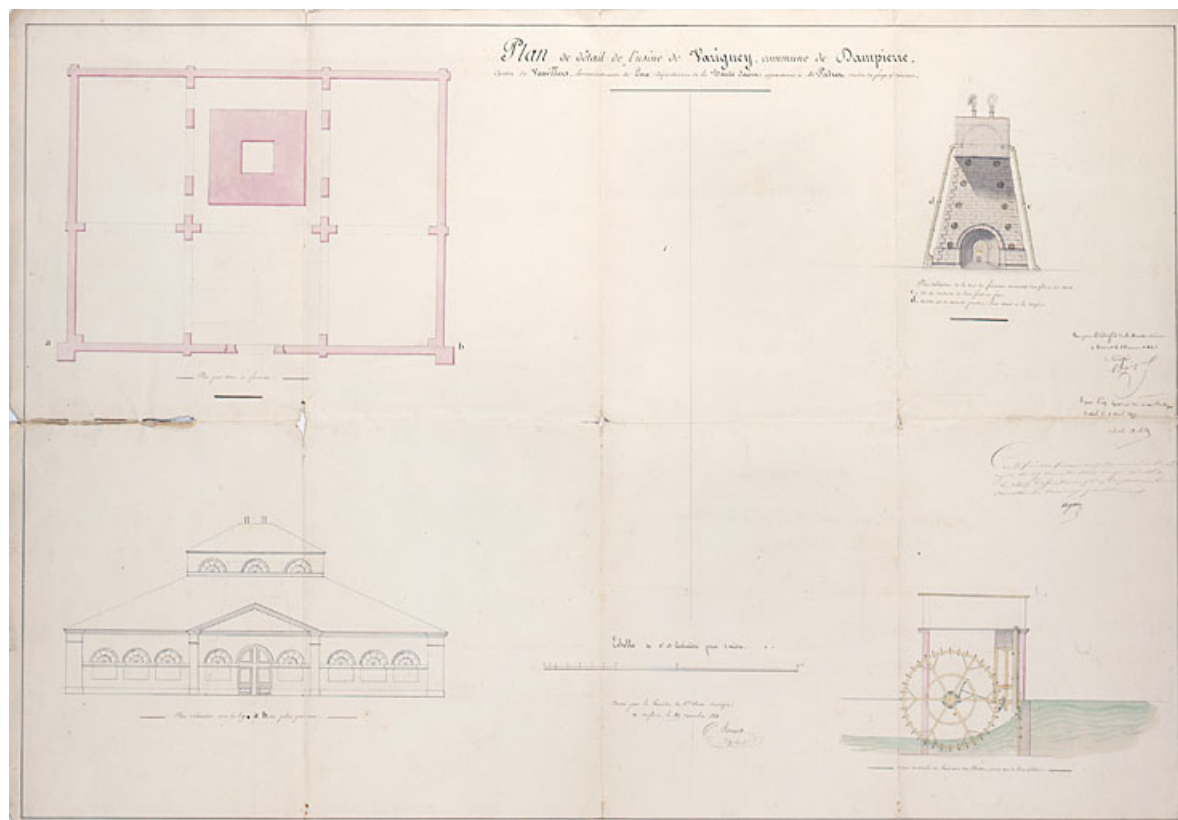
Auteur : Jérôme Mongreville

Reproduction soumise à autorisation du titulaire des droits d'exploitation

© Région Bourgogne-Franche-Comté, Inventaire du patrimoine







**Plan de détail de l'usine de Varigney [...].**

70, Dampierre-lès-Conflans, lieudit : Varigney

**Source :**

**Plan, plume, lavis, le 29 novembre 1834, échelle 1 : 100, par Bernard (géomètre). Lieu de conservation : Archives départementales de la Haute-Saône, Vesoul. Cote : 301 S 5**

Lieu de conservation : Archives départementales de la Haute-Saône, Vesoul - Cote du document : 301 S 5

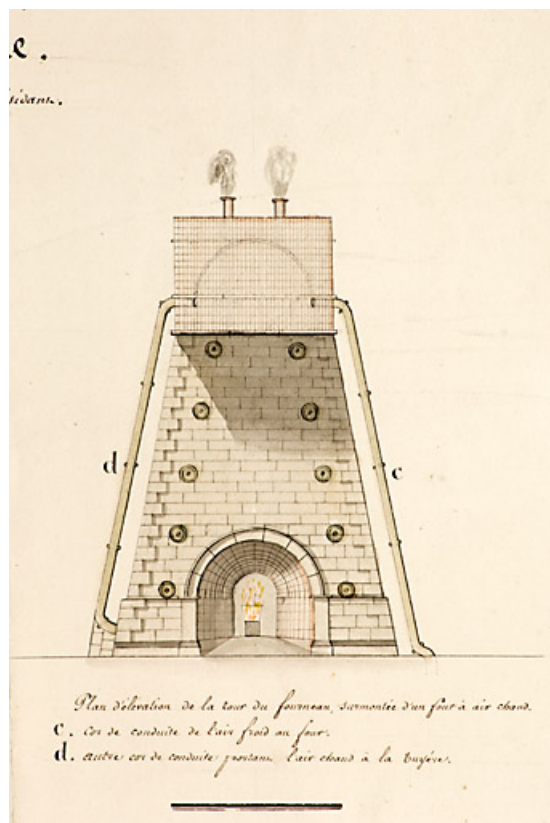
N° de l'illustration : 19907000166VA

Date : 1990

Auteur : Yves Sancey

Reproduction soumise à autorisation du titulaire des droits d'exploitation

© Région Bourgogne-Franche-Comté, Inventaire du patrimoine



**Plan de détail de l'usine de Varigney [élévation du haut fourneau].**

70, Dampierre-lès-Conflans, lieudit : Varigney

**Source :**

**Plan, plume, lavis, le 29 novembre 1834, échelle 1 : 100, par Bernard (géomètre). Lieu de conservation : Archives départementales du Doubs, Besançon. Cote : 301 S 5**

Lieu de conservation : Archives départementales du Doubs, Besançon - Cote du document : 301 S 5

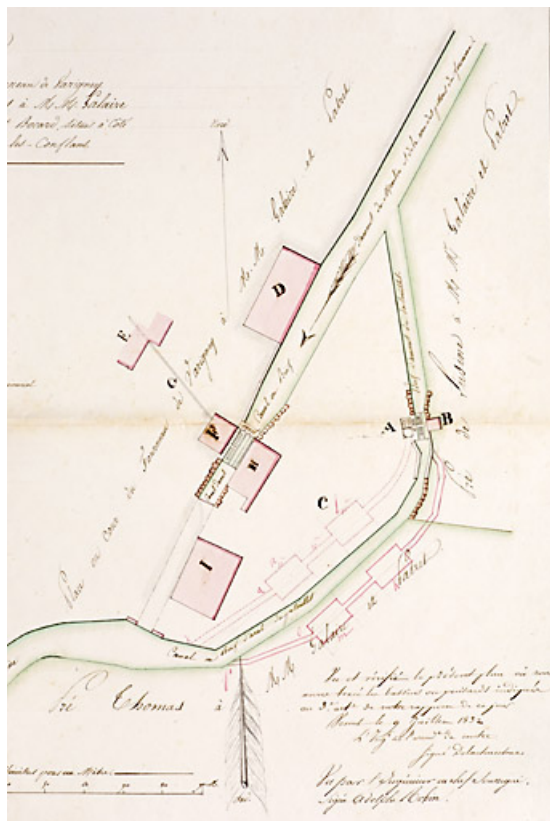
N° de l'illustration : 20077000053NUCA

Date : 2007

Auteur : Jérôme Mongreville

Reproduction soumise à autorisation du titulaire des droits d'exploitation

© Région Bourgogne-Franche-Comté, Inventaire du patrimoine



**Plan géométrique du patouillet et bocard dépendant du haut fourneau de Varigney [...].**

70, Dampierre-lès-Conflans, lieudit : Varigney

#### Source :

**Dessin, plume, lavis, 1827, échelle 1:500, par Marcand (géomètre). Lieu de conservation : Archives départementales du Doubs, Besançon. Cote : 300 S 15**

Lieu de conservation : Archives départementales du Doubs, Besançon - Cote du document : 300 S 15

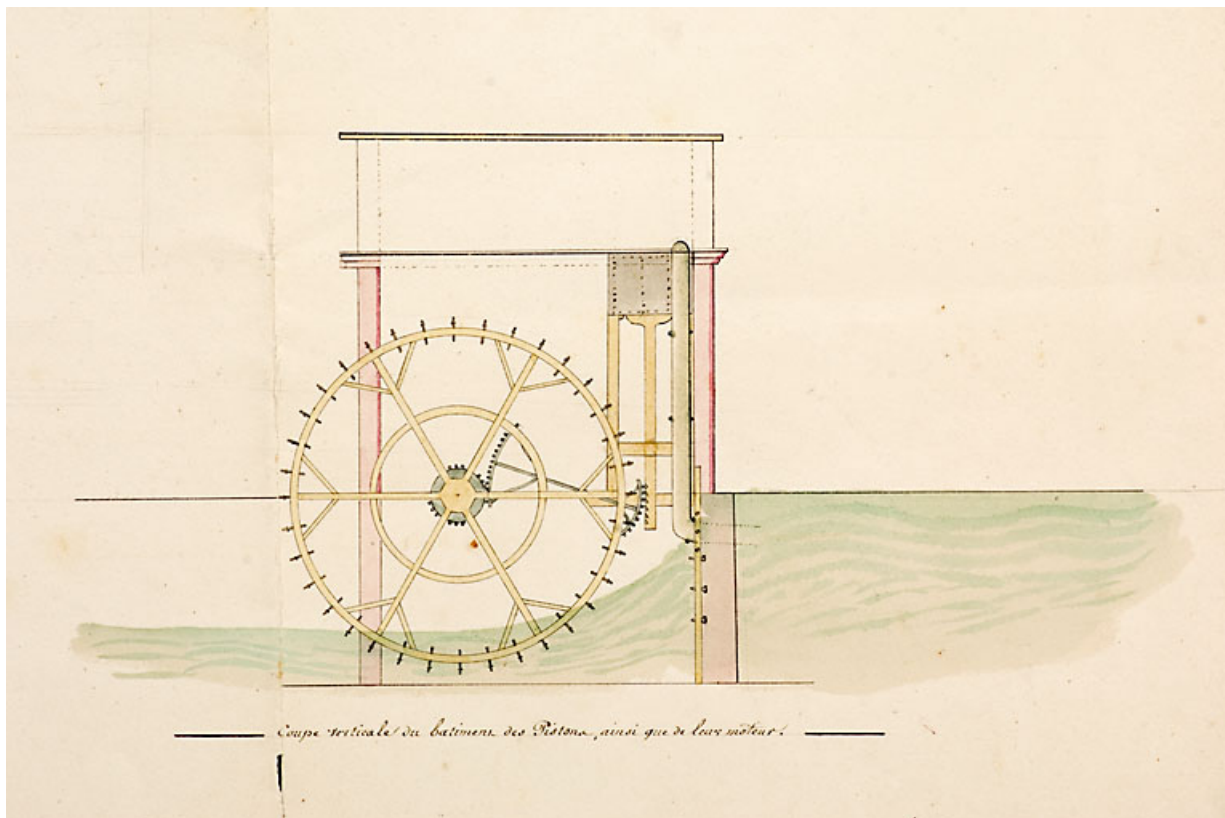
N° de l'illustration : 20077000056NUCA

Date : 2007

Auteur : Jérôme Mongreville

Reproduction soumise à autorisation du titulaire des droits d'exploitation

© Région Bourgogne-Franche-Comté, Inventaire du patrimoine



**Plan de détail de l'usine de Varigney [coupe verticale du bâtiment des pistons, ainsi que de leurs moteurs].**

70, Dampierre-lès-Conflans, lieudit : Varigney

**Source :**

**Plan, plume, lavis, le 29 novembre 1834, échelle 1 : 100, par Bernard (géomètre). Lieu de conservation : Archives départementales du Doubs, Besançon. Cote : 301 S 5**

Lieu de conservation : Archives départementales du Doubs, Besançon - Cote du document : 301 S 5


N° de l'illustration : 20077000054NUCA

Date : 2007

Auteur : Jérôme Mongreville

Reproduction soumise à autorisation du titulaire des droits d'exploitation

© Région Bourgogne-Franche-Comté, Inventaire du patrimoine



**Plan de détail de l'usine de Varigney [façade antérieure de l'atelier du haut fourneau].**

70, Dampierre-lès-Conflans, lieudit : Varigney

**Source :**

**Plan, plume, lavis, le 29 novembre 1834, échelle 1 : 100, par Bernard (géomètre). Lieu de conservation : Archives départementales du Doubs, Besançon. Cote : 301 S 5**

Lieu de conservation : Archives départementales du Doubs, Besançon - Cote du document : 301 S 5

N° de l'illustration : 20077000055NUCA

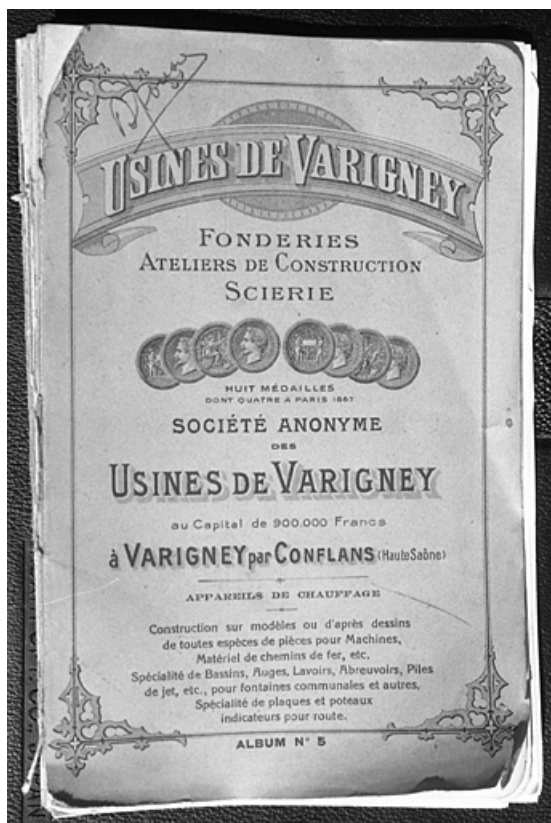
Date : 2007

Auteur : Jérôme Mongreville

Reproduction soumise à autorisation du titulaire des droits d'exploitation

© Région Bourgogne-Franche-Comté, Inventaire du patrimoine





**Catalogue des productions : la couverture.**

70, Dampierre-lès-Conflans, lieudit : Varigney

**Source :**

**Lieu de conservation : collection particulière**

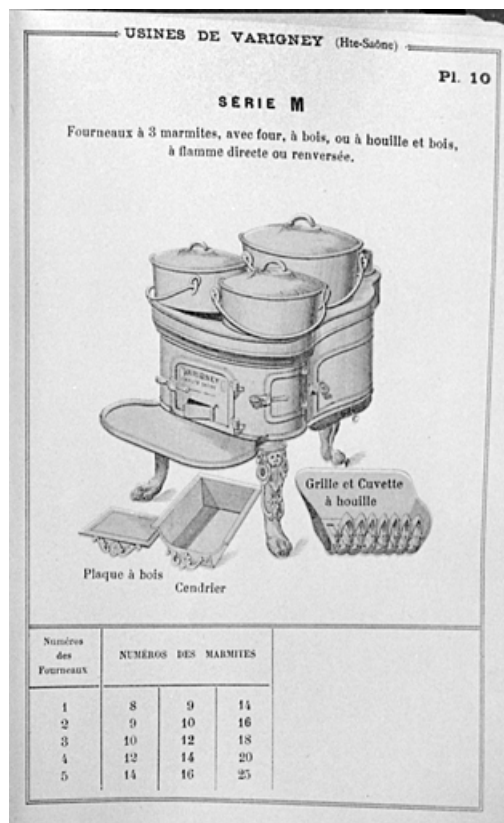
N° de l'illustration : 19807000094Z

Date : 1980

Auteur : Bernard Lardière

Reproduction soumise à autorisation du titulaire des droits d'exploitation

© Région Bourgogne-Franche-Comté, Inventaire du patrimoine



**Catalogue des productions : fourneau à 3 marmites.**  
70, Dampierre-lès-Conflans, lieudit : Varigney

**Source :**

**Lieu de conservation : collection particulière**

N° de l'illustration : 19807000095Z

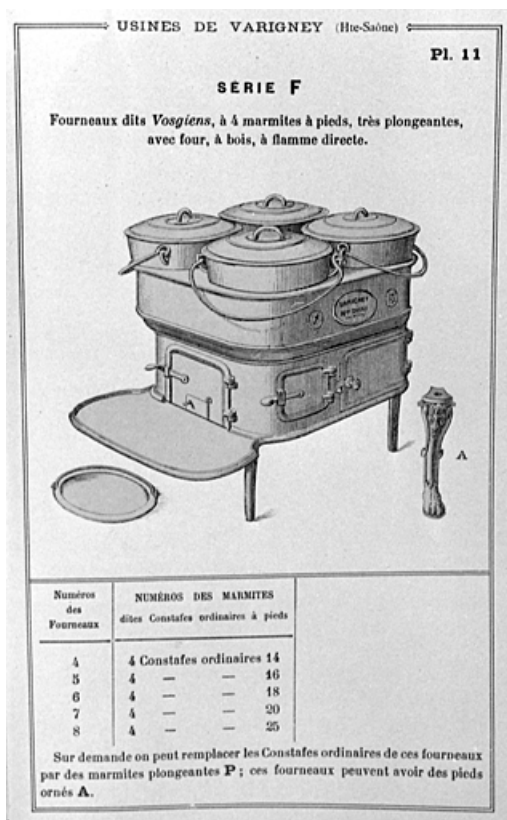
Date : 1980

Auteur : Bernard Lardière

Reproduction soumise à autorisation du titulaire des droits d'exploitation

© Région Bourgogne-Franche-Comté, Inventaire du patrimoine





**Catalogue des productions : fourneau à 4 marmites.**

70, Dampierre-lès-Conflans, lieudit : Varigney

**Source :**

**Lieu de conservation : collection particulière**

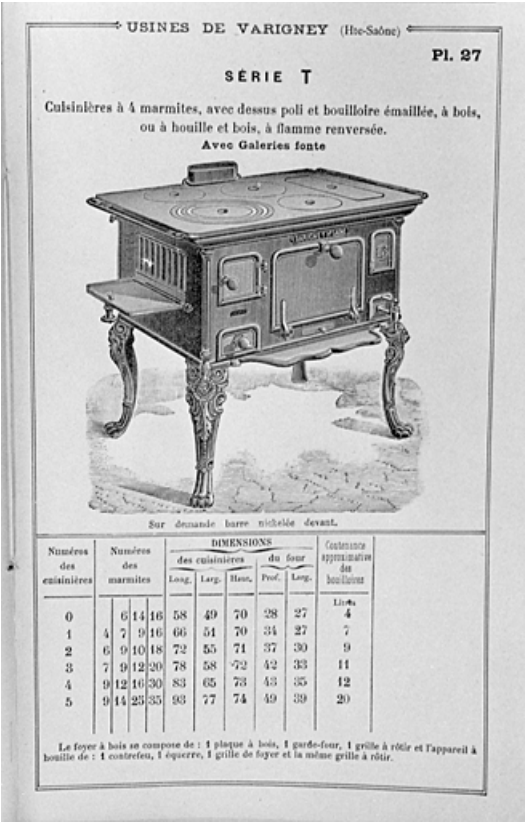
N° de l'illustration : 19807000096Z

Date : 1980

Auteur : Bernard Lardière

Reproduction soumise à autorisation du titulaire des droits d'exploitation

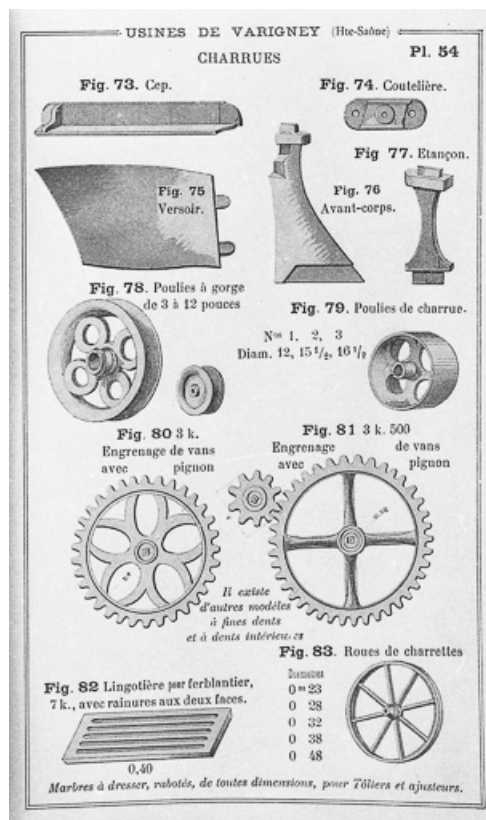
© Région Bourgogne-Franche-Comté, Inventaire du patrimoine



Catalogue des productions : cuisinière à 4 marmites.  
70, Dampierre-lès-Conflans, lieudit : Varigney

Source :  
Lieu de conservation : collection particulière

N° de l'illustration : 19807000097Z  
Date : 1980  
Auteur : Bernard Lardière  
Reproduction soumise à autorisation du titulaire des droits d'exploitation  
© Région Bourgogne-Franche-Comté, Inventaire du patrimoine



**Catalogue des productions : pièces de charrue.**

70, Dampierre-lès-Conflans, lieudit : Varigney

**Source :**

**Lieu de conservation : collection particulière**

N° de l'illustration : 19807000098Z

Date : 1980

Auteur : Bernard Lardière

Reproduction soumise à autorisation du titulaire des droits d'exploitation

© Région Bourgogne-Franche-Comté, Inventaire du patrimoine



**Catalogue des productions : cuisinière-chaudière.**

70, Dampierre-lès-Conflans, lieudit : Varigney

**Source :**

**Lieu de conservation : collection particulière**

N° de l'illustration : 19807000099Z

Date : 1980

Auteur : Bernard Lardière

Reproduction soumise à autorisation du titulaire des droits d'exploitation

© Région Bourgogne-Franche-Comté, Inventaire du patrimoine



**Entrée de l'usine métallurgique.**

70, Dampierre-lès-Conflans, lieudit : Varigney

N° de l'illustration : 20067000614NUCA

Date : 2006

Auteur : Jérôme Mongreville

Reproduction soumise à autorisation du titulaire des droits d'exploitation

© Région Bourgogne-Franche-Comté, Inventaire du patrimoine





**Vestiges de l'atelier de fabrication. Vue d'ensemble.**

70, Dampierre-lès-Conflans, lieudit : Varigney

N° de l'illustration : 20067000612NUCA

Date : 2006

Auteur : Jérôme Mongreville

Reproduction soumise à autorisation du titulaire des droits d'exploitation

© Région Bourgogne-Franche-Comté, Inventaire du patrimoine



**Vestiges de l'atelier de fabrication. Vue depuis le sud.**

70, Dampierre-lès-Conflans, lieudit : Varigney

N° de l'illustration : 20067000613NUCA

Date : 2006

Auteur : Jérôme Mongreville

Reproduction soumise à autorisation du titulaire des droits d'exploitation

© Région Bourgogne-Franche-Comté, Inventaire du patrimoine





**Façade antérieure de l'atelier du haut fourneau.**

70, Dampierre-lès-Conflans, lieudit : Varigney

N° de l'illustration : 20067000595NUCA

Date : 2006

Auteur : Jérôme Mongreville

Reproduction soumise à autorisation du titulaire des droits d'exploitation

© Région Bourgogne-Franche-Comté, Inventaire du patrimoine





**Façade antérieure de l'atelier du haut fourneau. Détail du fronton.**

70, Dampierre-lès-Conflans, lieudit : Varigney

N° de l'illustration : 20067000596NUCA

Date : 2006

Auteur : Jérôme Mongreville

Reproduction soumise à autorisation du titulaire des droits d'exploitation

© Région Bourgogne-Franche-Comté, Inventaire du patrimoine



**Vestiges de l'atelier de fabrication. Mur nord.**

70, Dampierre-lès-Conflans, lieudit : Varigney

N° de l'illustration : 20067000598NUCA

Date : 2006

Auteur : Jérôme Mongreville

Reproduction soumise à autorisation du titulaire des droits d'exploitation

© Région Bourgogne-Franche-Comté, Inventaire du patrimoine





**Mur nord de l'atelier de fabrication. Détail d'une baie.**

70, Dampierre-lès-Conflans, lieudit : Varigney

N° de l'illustration : 20067000597NUCA

Date : 2006

Auteur : Jérôme Mongreville

Reproduction soumise à autorisation du titulaire des droits d'exploitation

© Région Bourgogne-Franche-Comté, Inventaire du patrimoine



**Turbine hydraulique. Partie supérieure de la transmission.**

70, Dampierre-lès-Conflans, lieudit : Varigney

N° de l'illustration : 20067000605NUCA

Date : 2006

Auteur : Jérôme Mongreville

Reproduction soumise à autorisation du titulaire des droits d'exploitation

© Région Bourgogne-Franche-Comté, Inventaire du patrimoine



**Partie supérieure de la turbine hydraulique. Régulateur à boules.**

70, Dampierre-lès-Conflans, lieudit : Varigney

N° de l'illustration : 20067000606NUCA

Date : 2006

Auteur : Jérôme Mongreville

Reproduction soumise à autorisation du titulaire des droits d'exploitation

© Région Bourgogne-Franche-Comté, Inventaire du patrimoine



**Salle des machines (alternateur de la turbine).**

70, Dampierre-lès-Conflans, lieudit : Varigney

N° de l'illustration : 20067000618NUCA

Date : 2006

Auteur : Jérôme Mongreville

Reproduction soumise à autorisation du titulaire des droits d'exploitation

© Région Bourgogne-Franche-Comté, Inventaire du patrimoine





**Salle des machines (alternateur de la turbine). Vue de trois quarts.**

70, Dampierre-lès-Conflans, lieudit : Varigney

N° de l'illustration : 20067000617NUCA

Date : 2006

Auteur : Jérôme Mongreville

Reproduction soumise à autorisation du titulaire des droits d'exploitation

© Région Bourgogne-Franche-Comté, Inventaire du patrimoine



**Magasin industriel.**

70, Dampierre-lès-Conflans, lieudit : Varigney

N° de l'illustration : 20067000594NUCA

Date : 2006

Auteur : Jérôme Mongreville

Reproduction soumise à autorisation du titulaire des droits d'exploitation

© Région Bourgogne-Franche-Comté, Inventaire du patrimoine





**Pinacle en fonte adossé au magasin industriel.**

70, Dampierre-lès-Conflans, lieudit : Varigney

N° de l'illustration : 20067000593NUCA

Date : 2006

Auteur : Jérôme Mongreville

Reproduction soumise à autorisation du titulaire des droits d'exploitation

© Région Bourgogne-Franche-Comté, Inventaire du patrimoine



**Ancien magasin industriel.**

70, Dampierre-lès-Conflans, lieudit : Varigney

N° de l'illustration : 20067000603NUCA

Date : 2006

Auteur : Jérôme Mongreville

Reproduction soumise à autorisation du titulaire des droits d'exploitation

© Région Bourgogne-Franche-Comté, Inventaire du patrimoine



**Logement d'ouvriers à l'entrée.**

70, Dampierre-lès-Conflans, lieudit : Varigney

N° de l'illustration : 20067000607NUCA

Date : 2006

Auteur : Jérôme Mongreville

Reproduction soumise à autorisation du titulaire des droits d'exploitation

© Région Bourgogne-Franche-Comté, Inventaire du patrimoine





**Logement ouvrier collectif (impasse Albert Ricot).**

70, Dampierre-lès-Conflans, lieudit : Varigney

N° de l'illustration : 20067000620NUCA

Date : 2006

Auteur : Jérôme Mongreville

Reproduction soumise à autorisation du titulaire des droits d'exploitation

© Région Bourgogne-Franche-Comté, Inventaire du patrimoine



**Ancien magasin, actuellement logement.**

70, Dampierre-lès-Conflans, lieudit : Varigney

N° de l'illustration : 20067000616NUCA

Date : 2006

Auteur : Jérôme Mongreville

Reproduction soumise à autorisation du titulaire des droits d'exploitation

© Région Bourgogne-Franche-Comté, Inventaire du patrimoine





**Ancien magasin, actuellement logement. Façade postérieure.**

70, Dampierre-lès-Conflans, lieudit : Varigney

N° de l'illustration : 20067000591NUCA

Date : 2006

Auteur : Jérôme Mongreville

Reproduction soumise à autorisation du titulaire des droits d'exploitation

© Région Bourgogne-Franche-Comté, Inventaire du patrimoine



**Logement et ancien bureau.**

70, Dampierre-lès-Conflans, lieudit : Varigney

N° de l'illustration : 20067000619NUCA

Date : 2006

Auteur : Jérôme Mongreville

Reproduction soumise à autorisation du titulaire des droits d'exploitation

© Région Bourgogne-Franche-Comté, Inventaire du patrimoine





**Logement patronal sud. Vue de trois quarts.**

70, Dampierre-lès-Conflans, lieudit : Varigney

N° de l'illustration : 20067000615NUCA

Date : 2006

Auteur : Jérôme Mongreville

Reproduction soumise à autorisation du titulaire des droits d'exploitation

© Région Bourgogne-Franche-Comté, Inventaire du patrimoine





**Logement patronal sud. Façade postérieure.**

70, Dampierre-lès-Conflans, lieudit : Varigney

N° de l'illustration : 20067000592NUCA

Date : 2006

Auteur : Jérôme Mongreville

Reproduction soumise à autorisation du titulaire des droits d'exploitation

© Région Bourgogne-Franche-Comté, Inventaire du patrimoine



**Logement patronal nord. Vue de trois quarts.**

70, Dampierre-lès-Conflans, lieudit : Varigney

N° de l'illustration : 20067000599NUCA

Date : 2006

Auteur : Jérôme Mongreville

Reproduction soumise à autorisation du titulaire des droits d'exploitation

© Région Bourgogne-Franche-Comté, Inventaire du patrimoine



**Logement patronal nord. Façade antérieure.**

70, Dampierre-lès-Conflans, lieudit : Varigney

N° de l'illustration : 20067000600NUCA

Date : 2006

Auteur : Jérôme Mongreville

Reproduction soumise à autorisation du titulaire des droits d'exploitation

© Région Bourgogne-Franche-Comté, Inventaire du patrimoine





**Logement patronal nord. Détail des travées centrales.**

70, Dampierre-lès-Conflans, lieudit : Varigney

N° de l'illustration : 20067000601NUCA

Date : 2006

Auteur : Jérôme Mongreville

Reproduction soumise à autorisation du titulaire des droits d'exploitation

© Région Bourgogne-Franche-Comté, Inventaire du patrimoine





**La serre.**

70, Dampierre-lès-Conflans, lieudit : Varigney

N° de l'illustration : 20067000602NUCA

Date : 2006

Auteur : Jérôme Mongreville

Reproduction soumise à autorisation du titulaire des droits d'exploitation

© Région Bourgogne-Franche-Comté, Inventaire du patrimoine



**La ferme.**

70, Dampierre-lès-Conflans, lieudit : Varigney

N° de l'illustration : 20067000604NUCA

Date : 2006

Auteur : Jérôme Mongreville

Reproduction soumise à autorisation du titulaire des droits d'exploitation

© Région Bourgogne-Franche-Comté, Inventaire du patrimoine





**Château d'eau à usage domestique.**

70, Dampierre-lès-Conflans, lieudit : Varigney

N° de l'illustration : 20067000611NUCA

Date : 2006

Auteur : Jérôme Mongreville

Reproduction soumise à autorisation du titulaire des droits d'exploitation

© Région Bourgogne-Franche-Comté, Inventaire du patrimoine



**Chapelle.**

70, Dampierre-lès-Conflans, lieudit : Varigney

N° de l'illustration : 20067000609NUCA

Date : 2006

Auteur : Jérôme Mongreville

Reproduction soumise à autorisation du titulaire des droits d'exploitation

© Région Bourgogne-Franche-Comté, Inventaire du patrimoine





**Pont métallique sur la Lanterne (commune de Bourguignon-lès-Conflans). Réalisation des forges de Varigney.**  
70, Dampierre-lès-Conflans, lieudit : Varigney

N° de l'illustration : 20067000621NUCA

Date : 2006

Auteur : Jérôme Mongreville

Reproduction soumise à autorisation du titulaire des droits d'exploitation

© Région Bourgogne-Franche-Comté, Inventaire du patrimoine



**Plan géométral du cours d'eau et des batiments composant de l'usine de Varigney [...]**

70, Dampierre-lès-Conflans, lieudit : Varigney

**Source :**

**Dessin, plume, lavis, Conflans, le 15 novembre 1834, échelle 1:500, par Bernard (géomètre). Lieu de conservation : Archives départementales du Doubs, Besançon. Cote : 301 S 5**

Lieu de conservation : Archives départementales du Doubs, Besançon - Cote du document : 301 S 5

N° de l'illustration : 20077000057NUCA

Date : 2007

Auteur : Jérôme Mongreville

Reproduction soumise à autorisation du titulaire des droits d'exploitation

© Région Bourgogne-Franche-Comté, Inventaire du patrimoine