

MOULIN À FARINE DIT MOULIN VILLEMENOT, PUIS MINOTERIE

Bourgogne-Franche-Comté, Haute-Saône
Granges-la-Ville

Dossier IA70000078 réalisé en 2004

Auteur(s) : Raphaël Favereaux



Historique

Ce moulin à farine est attesté en 1760 sur la carte de Cassini sous l'appellation moulin Viron. Il a sans doute été reconstruit en 1795, comme l'atteste la date portée sur le logement. Dénommé moulin du Breuil en 1802, il est réglementé par ordonnance royale le 5 septembre 1821, alors propriété du sieur Vuilleminot. Il est acheté par M. Pierre à M. Grenier vers 1930, époque à laquelle il est modernisé et équipé d'un ou deux appareils à cylindres. Le moulin dit Villemenot cesse de fonctionner vers 1956. Tout le matériel de meunerie a été vendu. Le bâtiment est actuellement désaffecté. Le site comprend en 1829 un moulin à farine, un foulon et une teinturerie, actionnés par deux roues hydrauliques. Deux personnes sont employées en 1930.

Période(s) principale(s) : 4e quart 18e siècle / 1er quart 19e siècle

Dates : 1795 (daté par source) / 1821 (daté par source)

Description

Le moulin est construit en moellon de calcaire enduit, couvert d'un toit à longs pans en tuile mécanique. Le logement et le corps de ferme, construits dans son prolongement oriental, possèdent un linteau et une clef d'arcade frappés des millésimes 1795 et 1821.

Éléments descriptifs

Murs : calcaire, moellon, enduit

Toit : tuile mécanique

Étages : étage de soubassement, 1 étage carré

Énergie utilisée : énergie hydraulique, produite sur place

Sources documentaires

Documents figurés

- **Plainte du sieur Vuilleminot, maire et meunier à Granges le Ville, contre le moulin de Veuve Viron [plan de situation].**

Plainte du sieur Vuilleminot, maire et meunier à Granges le Ville, contre le moulin de Veuve Viron [plan de situation]. Plan, lavis, coul., échelle 1 : 1250, 1829, par Müntz (ingénieur civil)

Lieu de conservation : Archives départementales de la Haute-Saône, Vesoul- Cote du document : 277 S 30

Informations complémentaires

- **Voir le dossier numérisé :** <https://patrimoine.bourgognefranche-comte.fr/gtrudov/IA70000078/index.htm>

Thématiques : patrimoine industriel de la Haute-Saône

Aire d'étude et canton : Haute-Saône

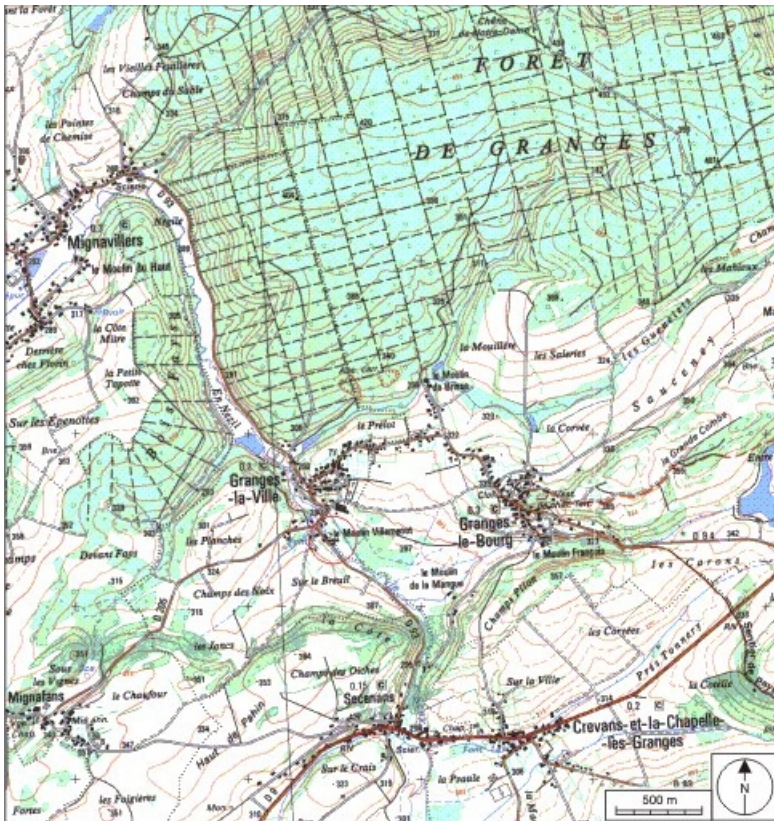
Complément de localisation : oeuvre située en partie sur la commune Granges-le-Bourg

Hydrographie : dérivation du Scey

Dénomination : moulin à farine, minoterie

Parties constituantes non étudiées : atelier de fabrication, logement, bief de dérivation

© Région Bourgogne-Franche-Comté, Inventaire du patrimoine



Carte de localisation. Carte topographique au 1:25000, I.G.N., Lure, 3521 O. SCAN 25 © IGN - 2008, Licence n°2008CISE29-68.
70, Granges-la-Ville R.D. 93

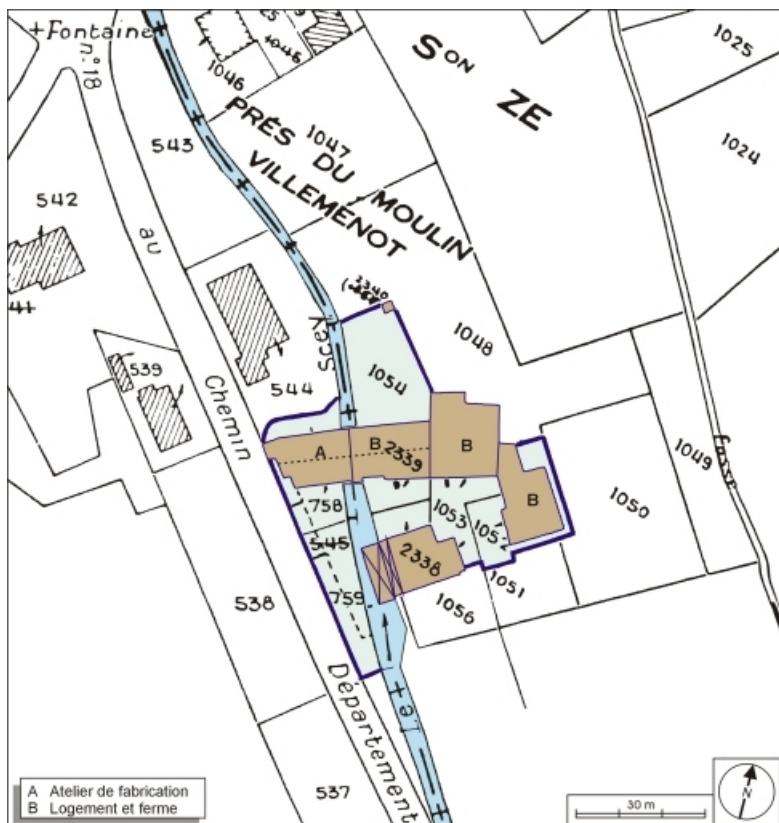
N° de l'illustration : 20087000058NUDA

Date : 2008

Auteur : André Céréza

Reproduction soumise à autorisation du titulaire des droits d'exploitation

© Région Bourgogne-Franche-Comté, Inventaire du patrimoine



Plan-masse et de situation. Extrait du plan cadastral numérisé, 2005, section A, 1:1250 agrandi à 1:1000.
70, Granges-la-Ville R.D. 93

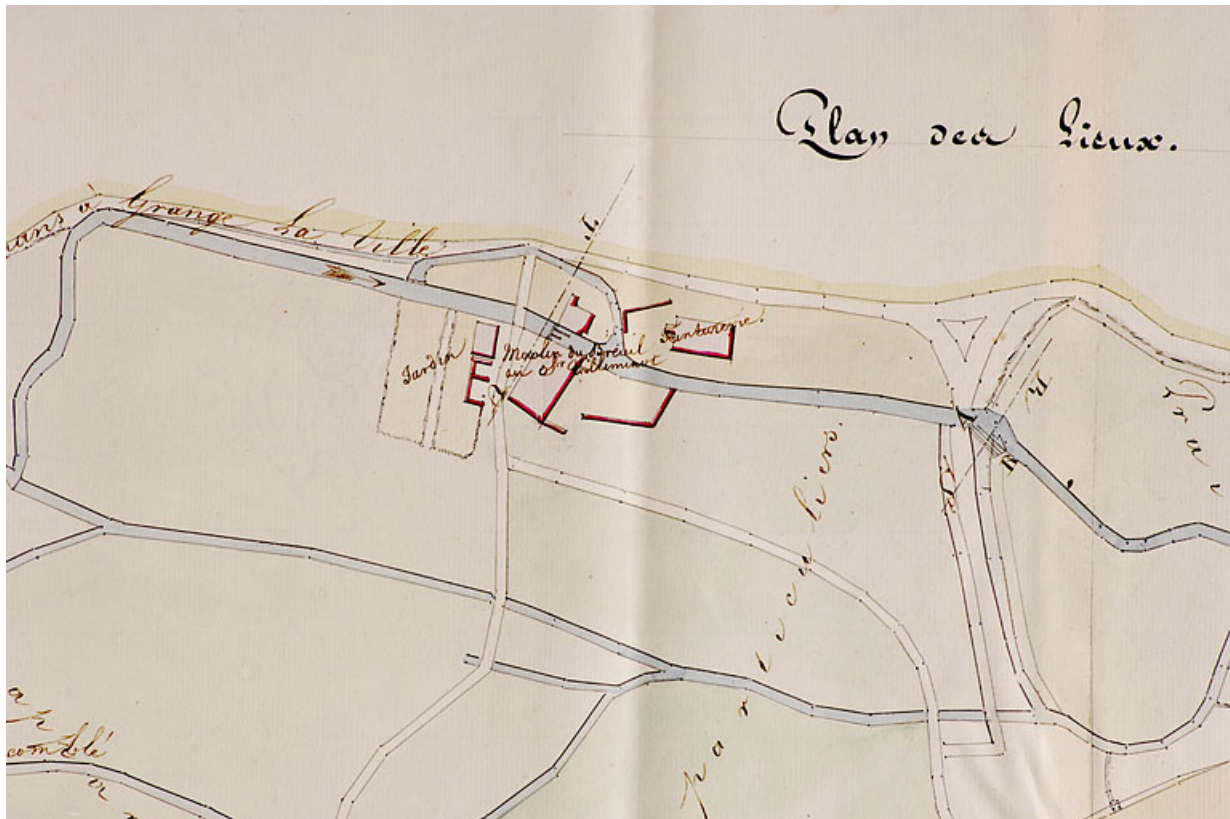
N° de l'illustration : 20067000068NUDA

Date : 2006

Auteur : André Céréza

Reproduction soumise à autorisation du titulaire des droits d'exploitation

© Région Bourgogne-Franche-Comté, Inventaire du patrimoine



Plainte du sieur Vuilleminot, maire et meunier à Granges le Ville, contre le moulin de Veuve Viron [plan de situation].
70, Granges-la-Ville R.D. 93

Source :

Plan, lavis, coul, échelle 1 : 1250, 1829, par Müntz (ingénieur civil). Lieu de conservation : Archives départementales de la Haute-Saône, Vesoul. Cote : 277 S 30

Lieu de conservation : Archives départementales de la Haute-Saône, Vesoul - Cote du document : 277 S 30

N° de l'illustration : 20057000580NUCA

Date : 2005

Auteur : Jérôme Mongreville

Reproduction soumise à autorisation du titulaire des droits d'exploitation

© Région Bourgogne-Franche-Comté, Inventaire du patrimoine



Vue d'ensemble depuis le sud-ouest.

70, Granges-la-Ville R.D. 93

N° de l'illustration : 20057000444NUCA

Date : 2005

Auteur : Jérôme Mongreville

Reproduction soumise à autorisation du titulaire des droits d'exploitation

© Région Bourgogne-Franche-Comté, Inventaire du patrimoine



Vue de trois quarts droite.
70, Granges-la-Ville R.D. 93

N° de l'illustration : 20057000453NUCA

Date : 2005

Auteur : Jérôme Mongreville

Reproduction soumise à autorisation du titulaire des droits d'exploitation

© Région Bourgogne-Franche-Comté, Inventaire du patrimoine



Vannage.

70, Granges-la-Ville R.D. 93

N° de l'illustration : 20057000455NUCA

Date : 2005

Auteur : Jérôme Mongreville

Reproduction soumise à autorisation du titulaire des droits d'exploitation

© Région Bourgogne-Franche-Comté, Inventaire du patrimoine