


## TENNIS

Bourgogne-Franche-Comté, Nièvre  
Pougues-les-Eaux  
23-25 avenue de Conti

Dossier IA58001365 réalisé en  
2019

Auteur(s) : Fabien Dufoulon



## Historique

Un premier terrain de tennis est créé dans le parc thermal à la fin des années 1890. Le *lawn-tennis* est figuré entre le pavillon de la photographie et le pavillon de la vacherie sur le plan de 1895-1896. Son nom ne doit pas être pris au sens littéral ("tennis sur gazon") puisqu'il désigne souvent à cette époque en France n'importe quelle surface. Un deuxième terrain réservé sans doute aux clients du Splendid-Hôtel apparaît sur le plan de 1906 ; il doit avoir eu une existence éphémère. Avant le début des années 1930, de nouveaux terrains sont créés au nord du parc, au-delà de l'allée des soupirs. Ils pourraient avoir été aménagés dès 1923. Cette année-là, la Compagnie fait en effet réaliser des travaux à l'un des deux tennis ("transformation en tennis de match") pour un montant de 12.000 francs.

**Période(s) principale(s) :** 4e quart 19e siècle / 1er quart 20e siècle / 2e quart 20e siècle

**Auteur(s) de l'oeuvre :**  
maître d'oeuvre inconnu ()

## Description

Les terrains subsistent à l'état de vestiges.

## Éléments descriptifs

**État de conservation :**  
vestiges

## Sources documentaires

### Documents figurés

- **Compagnie des Eaux minérales de Pougues. Plan des environs du tennis et des buvettes. 5 novembre 1930.**  
Compagnie des Eaux minérales de Pougues. Plan des environs du tennis et des buvettes / [auteur inconnu]. 5 novembre 1930. Dessin. 58 x 54 cm. Échelle 1/200.  
Lieu de conservation : Archives départementales de la Nièvre, Nevers- Cote du document : 32 J 400
- **Pougues-les-Eaux (Nièvre). Le Tennis dans le Parc de l'Établissement. [Premier quart du 20e siècle].**  
Pougues-les-Eaux (Nièvre). Le Tennis dans le Parc de l'Établissement / [auteur inconnu]. Paris : Dereims, [premier quart du 20e siècle]. Carte postale.  
Lieu de conservation : Collection particulière
- **Pougues-les-Eaux. Les tennis. [Deuxième quart du 20e siècle].**  
Pougues-les-Eaux. Les tennis / [auteur inconnu]. Strasbourg : Compagnie des Arts photomécaniques, [deuxième quart du 20e siècle]. Carte postale.

Lieu de conservation : Collection particulière

- **Pougues-les-Eaux. Cure d'air. Cure d'eau et de repos. 1935.**

Pougues-les-Eaux. Cure d'air. Cure d'eau et de repos / Lucien Jonas. 1935. Imp. Jules Simon, Paris. Lithographie. 102 x 61 cm. Affiche publicitaire de la Compagnie des chemins de fer de Paris à Lyon et à la Méditerranée.

Lieu de conservation : Conservation départementale de la Nièvre, Nevers

## **Bibliographie**

- **Gonzalez, Julien. En Bourgogne, les villes d'eau oubliées. 2005.**

Gonzalez, Julien. En Bourgogne, les villes d'eaux oubliées : Pougues-les-Eaux, Fourchambault-Garchizy, Saint-Parize-le-Châtel, Decize-Saint-Aré, Maizières, Saint-Christophe-en-Brionnais. Nevers : Éditions Loire et Nièvre, 2005. 157 p. ISBN 2-9524476-0-8.

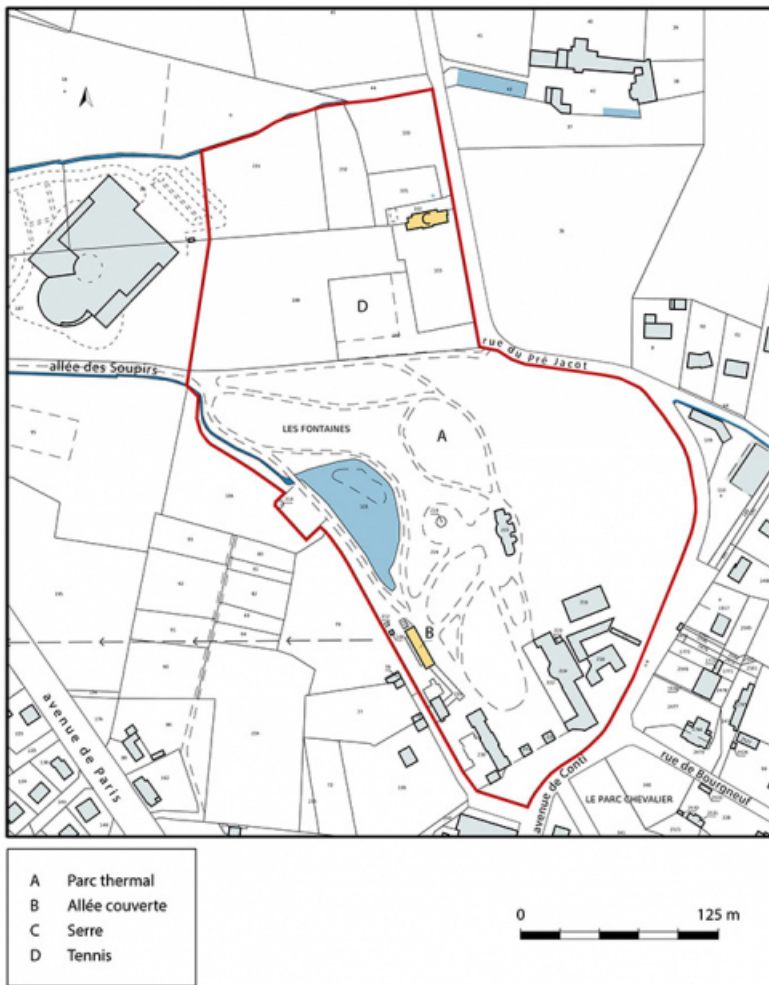
## **Informations complémentaires**

**Thématiques** : thermalisme en Bourgogne-Franche-Comté (le)

**Aire d'étude et canton** : Bourgogne-Franche-Comté

**Dénomination** : tennis

© Région Bourgogne-Franche-Comté, Inventaire du patrimoine



**Plan-masse et de situation, extrait du plan cadastral (2021).**

58, Pougues-les-Eaux, 23-25 avenue de Conti

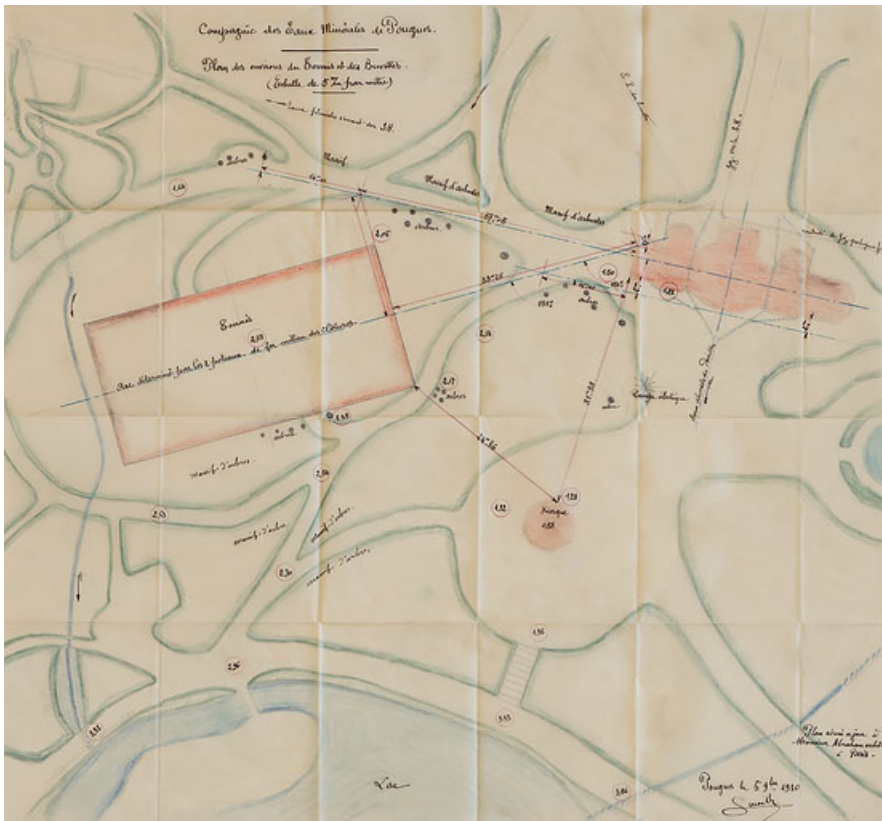
N° de l'illustration : 20215800018NUDA

Date : 2021

Auteur : Pierre-Marie Barbe-Richaud

Reproduction soumise à autorisation du titulaire des droits d'exploitation

© Région Bourgogne-Franche-Comté, Inventaire du patrimoine



**Situation du premier tennis dans le parc thermal.**

58, Pougues-les-Eaux, 23-25 avenue de Conti

**Source :**

**Compagnie des Eaux minérales de Pougues. Plan des environs du tennis et des buvettes / [signature non lue]. 5 novembre 1930. Dessin. 58 x 54 cm. Échelle 1/200. In : Archives départementales de la Nièvre. 32 J 400. Fonds de l'établissement thermal de Pougues-les-Eaux. Établissement thermal, travaux (1923-1936).**

Lieu de conservation : Archives départementales de la Nièvre, Nevers - Cote du document : 32 J 400


N° de l'illustration : 20205800300NUC2A

Date : 2020

Auteur : Pierre-Marie Barbe-Richaud

Reproduction soumise à autorisation du titulaire des droits d'exploitation

© Région Bourgogne-Franche-Comté, Inventaire du patrimoine



**Vue du deuxième tennis, près du Splendid-Hôtel.**

58, Pougues-les-Eaux, 23-25 avenue de Conti

**Source :**

**Pougues-les-Eaux (Nièvre). Le Tennis dans le Parc de l'Établissement. [carte postale]. Paris : Dereims, [s.d].**


Lieu de conservation : Collection particulière

N° de l'illustration : 20195800774NUC4A

Date : 2019

Reproduction soumise à autorisation du titulaire des droits d'exploitation

© Région Bourgogne-Franche-Comté, Inventaire du patrimoine



**Vue du troisième tennis, près du potager et de la serre.**

58, Pougues-les-Eaux, 23-25 avenue de Conti

**Source :**

**Pougues-les-Eaux. Les tennis. [carte postale]. Strasbourg : Compagnie des Arts photomécaniques, [s.d].**

Lieu de conservation : Collection particulière

N° de l'illustration : 20205800369NUC4A

Date : 2020

Reproduction soumise à autorisation du titulaire des droits d'exploitation

© Région Bourgogne-Franche-Comté, Inventaire du patrimoine



**Affiche publicitaire de la Compagnie des chemins de fer de Paris à Lyon et à la Méditerranée (1935).**  
58, Pougues-les-Eaux

**Source :**

**Pougues-les-Eaux. Affiche publicitaire de la Compagnie des chemins de fer de Paris à Lyon et à la Méditerranée / Lucien Jonas. 1935. Lithographie. Imp. Jules Simon, Paris. 102 x 61 cm.**

Lieu de conservation : Conservation départementale de la Nièvre, Nevers

N° de l'illustration : 20215800079NUC2A

Date : 2021

Reproduction interdite

© Conseil départemental de la Nièvre



**Allée des soupirs et tennis.**

58, Pougues-les-Eaux, 23-25 avenue de Conti

N° de l'illustration : 20205800616NUC2AQ

Date : 2020

Auteur : Fabien Dufoulon

Reproduction soumise à autorisation du titulaire des droits d'exploitation

© Région Bourgogne-Franche-Comté, Inventaire du patrimoine



**Vue actuelle de l'emplacement du troisième tennis.**

58, Pougues-les-Eaux, 23-25 avenue de Conti

N° de l'illustration : 20205800617NUC4A

Date : 2020

Auteur : Pierre-Marie Barbe-Richaud

Reproduction soumise à autorisation du titulaire des droits d'exploitation

© Région Bourgogne-Franche-Comté, Inventaire du patrimoine