

## ALLÉE COUVERTE, BOUTIQUES ET PROMENOIRS

Bourgogne-Franche-Comté, Nièvre  
Pougues-les-Eaux  
23 avenue de Conti

Dossier IA58001297 réalisé en  
2019

Auteur(s) : Fabien Dufoulon



### Historique

Située dans le parc thermal, l'ancienne allée couverte en bois est connue par des photographies anciennes. Elle abrite des jeux et surtout des boutiques, dont l'une de faïences de Nevers, objets souvenirs appréciés des curistes. L'édifice n'est pas précisément daté, mais on peut situer sa construction dans les années 1850. Il est en effet évoqué dans les guides de Roubaud (1860) et Castanié (1868). La structure en bois d'origine est encore en place en 1984. L'édifice actuel est en revanche une reconstruction récente. Afin de relier cette allée couverte à la salle de gymnastique et d'escrime et à l'établissement thermal, des promenoirs sont construits dans son prolongement en 1895. Ils sont conçus par Ernest Pantz, qui imagine une galerie de cinq travées de longueur contre laquelle vient se greffer perpendiculairement une petite galerie conduisant à la salle de sport. L'ensemble est rapidement construit, à l'exception du kiosque buvette qui aurait dû marquer l'extrémité sud de la grande galerie et que l'on voit d'ailleurs sur un plan gravé du parc datant des environs de 1895-1896. Le kiosque a bien été livré, puisque c'est lui qui est installé, selon toute vraisemblance, sur la terrasse du casino-théâtre pour abriter les petits chevaux en 1895. Le plan gravé du parc datant de 1906 confirme bien que le kiosque n'a jamais été installé à l'emplacement initialement prévu. Les promenoirs sont couverts en tuile de Montchanin, d'après un relevé de Mauchamp datant de 1905. Les promenoirs ont été démontés à une date inconnue. La petite galerie a été remontée en bordure de terrasse sur le site de Pougues-Bellevue.

**Période(s) principale(s) :** 3e quart 19e siècle / 4e quart 19e siècle

**Auteur(s) de l'oeuvre :**

Ernest Pantz (entrepreneur, attribution par analyse stylistique)

**Emploi et déplacement :**

**partie déplacée à :** Pougues-les-Eaux – « **lieudit** » : Bellevue

### Sources documentaires

#### Documents d'archives

- **Archives départementales de la Nièvre. Cadastre de la commune de Pougues-les-Eaux. [1812-1953].**  
Archives départementales de la Nièvre. Cadastre de la commune de Pougues-les-Eaux. [1812-1953].- Atlas parcellaire (1812) : 3 P 214- État de sections (1812) : 3 P 214/1- Matrices cadastrales des propriétés bâties et non bâties : 3 P 214/2 (folio 1 à 352 et folio 1 à 175)- Matrices cadastrales des propriétés bâties et non bâties : 3 P 214/3 (folio 1 à 220), 3 P 214/4 (folio 221 à 354) 3 P 214/5 (folio 355 à 750), 3 P 214/6 (folio 751 à 1482)- Matrice cadastrale des propriétés bâties (1883-1891) : 3 P 214/7- Matrice cadastrale dite "matrice noire" des propriétés bâties : 3 P 214/8  
Lieu de conservation : Archives départementales de la Nièvre, Nevers- Cote du document : 3 P 214
- **Archives départementales de la Nièvre. 32 J 240. Fonds de l'établissement thermal de Pougues-les-Eaux.**  
**Construction d'un promenoir couvert (s.d.) ; plan des bâtiments situés dans le parc de Pougues (s.d.) ; plans et dessins de l'établissement thermal (1882-1891) ; parc Chevalier (1884) ; plans du Splendid-Hôtel (1887) ; inscription à l'entrée du parc (1891) ; établissement d'un portillon pour faciliter les relations entre les sources Alice et Elisabeth et la gare de Pougues (s.d.).**  
Archives départementales de la Nièvre. 32 J 240. Fonds de l'établissement thermal de Pougues-les-Eaux. Construction d'un

promenoir couvert (s.d.) ; plan des bâtiments situés dans le parc de Pougues (s.d.) ; plans et dessins de l'établissement thermal (1882-1891) ; parc Chevalier (1884) ; plans du Splendid-Hôtel (1887) ; inscription à l'entrée du parc (1891) ; établissement d'un portillon pour faciliter les relations entre les sources Alice et Élisabeth et la gare de Pougues (s.d.).  
Lieu de conservation : Archives départementales de la Nièvre, Nevers- Cote du document : 32 J 240

## Documents figurés

- **Le Promenoir couvert en face [de] la buvette Saint-Léger et le Splendid-Hôtel. [Vers 1898].**  
Le Promenoir couvert en face [de] la buvette Saint-Léger et le Splendid-Hôtel / A. Deroy. [Vers 1898]. Lithographie. In : Pougues-les-Eaux. Établissement thermal Saint-Léger. Splendid-Hôtel. [s.l.] : [s.n.], [s.d.].  
Lieu de conservation : Archives départementales de la Nièvre, Nevers
- **Établissement thermal de Saint-Léger à Pougues (Nièvre). Promenoir couvert. Plan d'implantation des poteaux. Élévation longitudinale extérieure. Plan du comble. Coupe transversale par AB. Coupe du promenoir au droit du chéneau. [1895].**  
Établissement thermal de Saint-Léger à Pougues (Nièvre). Promenoir couvert. Plan d'implantation des poteaux. Élévation longitudinale extérieure. Plan du comble. Coupe transversale par AB. Coupe du promenoir au droit du chéneau / Ernest Pantz. [1895]. Diazographie. 61 x 102 cm. Échelles 1/100 et 1/10.  
Lieu de conservation : Archives départementales de la Nièvre, Nevers- Cote du document : 32 J 240
- **Établissement thermal Saint-Léger à Pougues (Nièvre). Promenoir couvert. Vue en plan. Élévation longitudinale suivant l'axe. Coupe transversale. [1895].**  
Établissement thermal Saint-Léger à Pougues (Nièvre). Promenoir couvert. Vue en plan. Élévation longitudinale suivant l'axe. Coupe transversale / Ernest Pantz. [1895]. Diazographie. 63,5 x 42 cm. Échelles 1/50 et 1/100.  
Lieu de conservation : Archives départementales de la Nièvre, Nevers- Cote du document : 32 J 240
- **Établissement thermal Saint-Léger à Pougues (Nièvre). Promenoir couvert. Élévation extérieure d'une travée. [1895].**  
Établissement thermal Saint-Léger à Pougues (Nièvre). Promenoir couvert. Élévation extérieure d'une travée / Ernest Pantz. [1895]. Diazographie. 69 x 102 cm.  
Lieu de conservation : Archives départementales de la Nièvre, Nevers- Cote du document : 32 J 240
- **Établissement thermal Saint-Léger à Pougues (Nièvre). Promenoir couvert. Coupe transversale. [1895].**  
Établissement thermal Saint-Léger à Pougues (Nièvre). Promenoir couvert. Coupe transversale / Ernest Pantz. [1895]. Diazographie. 68,5 x 92 cm.  
Lieu de conservation : Archives départementales de la Nièvre, Nevers- Cote du document : 32 J 240
- **Établissement thermal Saint-Léger à Pougues. Promenoir couvert. Détail d'une rosace. [1895].**  
Établissement thermal Saint-Léger à Pougues. Promenoir couvert. Détail d'une rosace / Ernest Pantz. [1895]. Dessin. 45 x 55 cm.  
Lieu de conservation : Archives départementales de la Nièvre, Nevers- Cote du document : 32 J 240
- **Pougues-les-Eaux. Galerie couverte du parc. Les magasins. [Première moitié du 20e siècle].**  
Pougues-les-Eaux. Galerie couverte du parc. Les magasins / [auteur inconnu]. [S.l.] : L.L., [première moitié du 20e siècle]. Carte postale.  
Lieu de conservation : Archives départementales de la Nièvre, Nevers- Cote du document : 10 Fi 25
- **Pougues-les-Eaux. Le promenoir dans l'établissement thermal. [Première moitié du 20e siècle].**  
Pougues-les-Eaux. Le promenoir dans l'établissement thermal / [auteur inconnu]. [S.l.] : N.G., [première moitié du 20e siècle]. Carte postale.  
Lieu de conservation : Collection particulière
- **Pougues-les-Eaux. Le promenoir de l'établissement thermal. [Première moitié du 20e siècle].**  
Pougues-les-Eaux. Le promenoir de l'établissement thermal / [auteur inconnu]. Pougues-les-Eaux : Hannequin, [première moitié du 20e siècle].  
Lieu de conservation : Archives départementales de la Nièvre, Nevers- Cote du document : 10 Fi 25

## Bibliographie

- **Roubaud, Félix. Pougues, ses eaux minérales, ses environs. 1860.**  
Roubaud, Félix. Pougues, ses eaux minérales, ses environs. Quatrième édition revue et corrigée. Paris : Libraire J.-B. Baillière et Fils, 1860. 311 p.
- **Castanié, F. M. de. Guide pittoresque illustré de Pougues-les-Eaux et de ses environs (Nièvre). 1868.**  
Castanié, F. M. de. Guide pittoresque illustré de Pougues-les-Eaux et de ses environs (Nièvre). Paris : Arnauld de Vresse, 1868. IV-110 p.

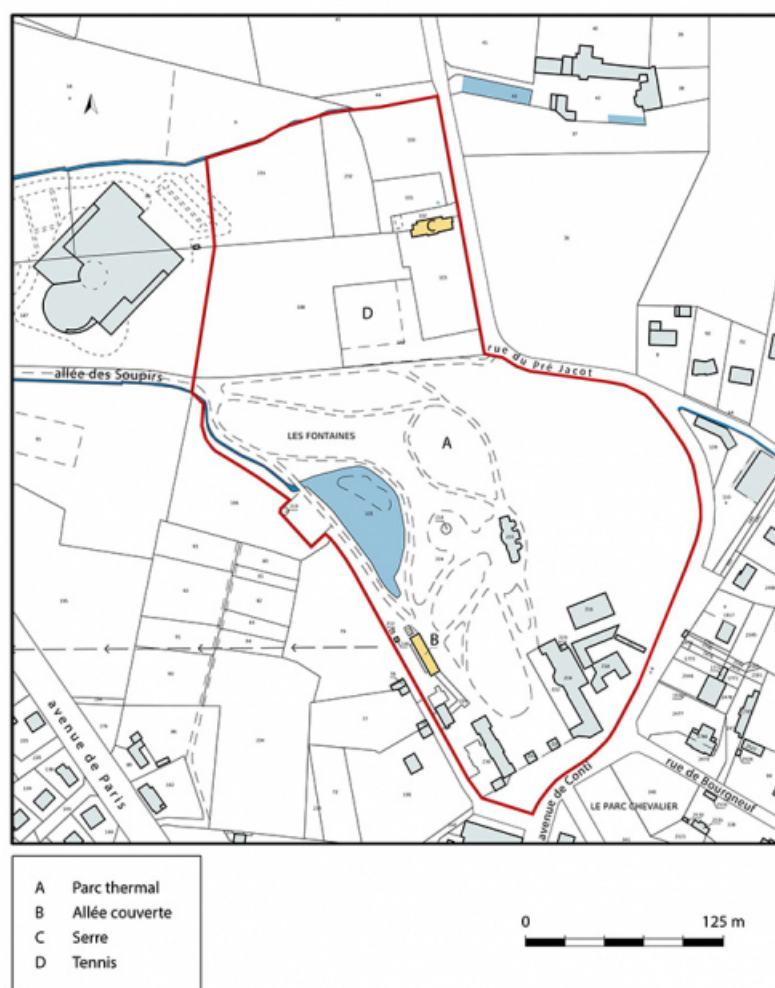
## Informations complémentaires

**Thématiques :** thermalisme en Bourgogne-Franche-Comté (le)

**Aire d'étude et canton :** Bourgogne-Franche-Comté

**Dénomination :** allée couverte, boutique

© Région Bourgogne-Franche-Comté, Inventaire du patrimoine



**Plan-masse et de situation, extrait du plan cadastral (2021).**

58, Pougues-les-Eaux, 23-25 avenue de Conti

N° de l'illustration : 20215800018NUDA

Date : 2021

Auteur : Pierre-Marie Barbe-Richaud

Reproduction soumise à autorisation du titulaire des droits d'exploitation

© Région Bourgogne-Franche-Comté, Inventaire du patrimoine

# POUGUES-LES-EAUX

↓

## ÉTABLISSEMENT THERMAL SAINT-LÉGER



**Le Promenoir couvert en face la Buvette Saint-Léger et le Splendid-Hôtel**  
Cent mètres de longueur pour la réaction après le traitement  
Boutiques, Jeux divers, Faïences nivernaises, etc.

**Vue de l'allée couverte vers 1898.**

58, Pougues-les-Eaux, 23 avenue de Conti

**Source :**

**Le Promenoir couvert en face [de] la buvette Saint-Léger et le Splendid-Hôtel / A. Deroy. [vers 1898]. Lithographie.**  
**In : Pougues-les-Eaux. Établissement thermal Saint-Léger. Splendid-Hôtel. [s.l.] : [s.n.], [s.d.].**

Lieu de conservation : Archives départementales de la Nièvre, Nevers


N° de l'illustration : 20205800417NUC2A

Date : 2020

Auteur : Pierre-Marie Barbe-Richaud

Reproduction soumise à autorisation du titulaire des droits d'exploitation

© Région Bourgogne-Franche-Comté, Inventaire du patrimoine



**Promenoirs d'Ernest Panz (1895) : plan, coupe et élévation.**

58, Pougues-les-Eaux, 23 avenue de Conti

#### Source :

**Établissement thermal de Saint-Léger à Pougues (Nièvre). Promenoir couvert. Plan d'implantation des poteaux. Élévation longitudinale extérieure. Plan du comble. Coupe transversale par AB. Coupe du promenoir au droit du chéneau / Ernest Pantz. [1895]. Diazographie. 61 x 102 cm. Échelles 1/100 et 1/10. In : Archives départementales de la Nièvre. 32 J 240. Fonds de l'établissement thermal de Pougues-les-Eaux. Construction d'un promenoir couvert (s.d.) ; plan des bâtiments situés dans le parc de Pougues (s.d.) ; plans et dessins de l'établissement thermal (1882-1891) ; parc Chevalier (1884) ; plans du Splendid-Hôtel (1887) ; inscription à l'entrée du parc (1891) ; établissement d'un portillon pour faciliter les relations entre les sources Alice et Elisabeth et la gare de Pougues (s.d.).**

Lieu de conservation : Archives départementales de la Nièvre, Nevers - Cote du document : 32 J 240

N° de l'illustration : 20205800242NUC2A


Date : 2020

Auteur : Pierre-Marie Barbe-Richaud

Reproduction soumise à autorisation du titulaire des droits d'exploitation

© Région Bourgogne-Franche-Comté, Inventaire du patrimoine





**Promenoirs d'Ernest Panz (1895) : plan, coupe et élévation.**  
58, Pougues-les-Eaux, 23 avenue de Conti

#### Source :

**Établissement thermal Saint-Léger à Pougues (Nièvre). Promenoir couvert. Vue en plan. Élévation longitudinale suivant l'axe. Coupe transversale / Ernest Panz. [1895]. Diazographie. 63,5 x 42 cm. Échelles 1/50 et 1/100. In : Archives départementales de la Nièvre. 32 J 240. Fonds de l'établissement thermal de Pougues-les-Eaux. Construction d'un promenoir couvert (s.d.) ; plan des bâtiments situés dans le parc de Pougues (s.d.) ; plans et dessins de l'établissement thermal (1882-1891) ; parc Chevalier (1884) ; plans du Splendid-Hôtel (1887) ; inscription à l'entrée du parc (1891) ; établissement d'un portillon pour faciliter les relations entre les sources Alice et Elisabeth et la gare de Pougues (s.d.).**

Lieu de conservation : Archives départementales de la Nièvre, Nevers - Cote du document : 32 J 240


N° de l'illustration : 20205800248NUC4A

Date : 2020

Auteur : Pierre-Marie Barbe-Richaud

Reproduction soumise à autorisation du titulaire des droits d'exploitation

© Région Bourgogne-Franche-Comté, Inventaire du patrimoine



**Promenoirs d'Ernest Panz (1895) : détails de l'assemblage des fermes métalliques.**

58, Pougues-les-Eaux, 23 avenue de Conti

**Source :**

**Établissement thermal Saint-Léger à Pougues (Nièvre). Promenoir couvert. Élévation extérieure d'une travée / Ernest Panz. [1895].** Diazographie. 69 x 102 cm. In : Archives départementales de la Nièvre. 32 J 240. Fonds de l'établissement thermal de Pougues-les-Eaux. Construction d'un promenoir couvert (s.d.) ; plan des bâtiments situés dans le parc de Pougues (s.d.) ; plans et dessins de l'établissement thermal (1882-1891) ; parc Chevalier (1884) ; plans du Splendid-Hôtel (1887) ; inscription à l'entrée du parc (1891) ; établissement d'un portillon pour faciliter les relations entre les sources Alice et Elisabeth et la gare de Pougues (s.d.).

Lieu de conservation : Archives départementales de la Nièvre, Nevers - Cote du document : 32 J 240

N° de l'illustration : 20205800247NUC4A


Date : 2020

Auteur : Pierre-Marie Barbe-Richaud

Reproduction soumise à autorisation du titulaire des droits d'exploitation

© Région Bourgogne-Franche-Comté, Inventaire du patrimoine





**Promenoirs d'Ernest Panz (1895) : détails de l'assemblage des fermes métalliques.**

58, Pougues-les-Eaux, 23 avenue de Conti

**Source :**

**Établissement thermal Saint-Léger à Pougues (Nièvre). Promenoir couvert. Coupe transversale / Ernest Panz. [1895].** Diazographie. 68,5 x 92 cm. In : Archives départementales de la Nièvre. 32 J 240. Fonds de l'établissement thermal de Pougues-les-Eaux. Construction d'un promenoir couvert (s.d.) ; plan des bâtiments situés dans le parc de Pougues (s.d.) ; plans et dessins de l'établissement thermal (1882-1891) ; parc Chevalier (1884) ; plans du Splendid-Hôtel (1887) ; inscription à l'entrée du parc (1891) ; établissement d'un portillon pour faciliter les relations entre les sources Alice et Elisabeth et la gare de Pougues (s.d.).

Lieu de conservation : Archives départementales de la Nièvre, Nevers - Cote du document : 32 J 240

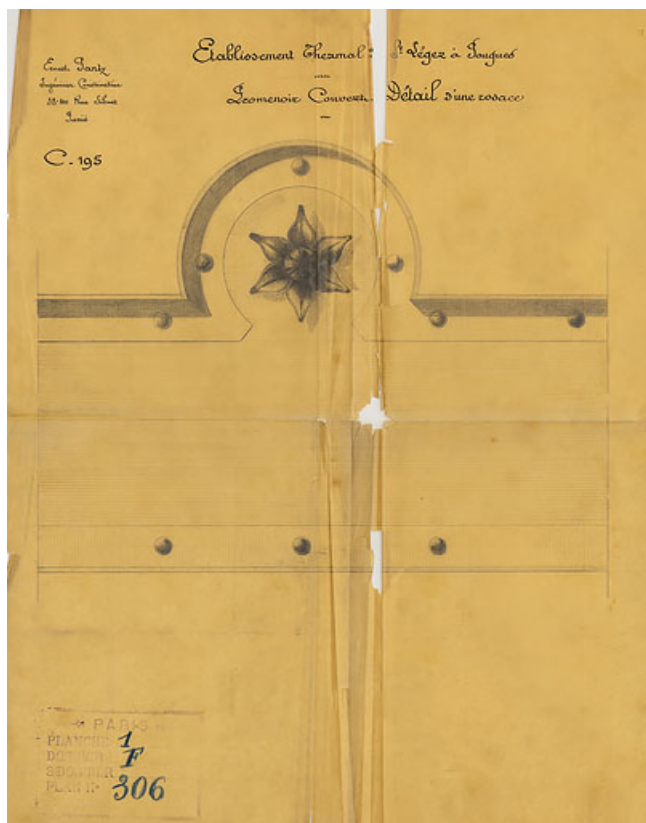
N° de l'illustration : 20205800243NUC2A

Date : 2020

Auteur : Pierre-Marie Barbe-Richaud

Reproduction soumise à autorisation du titulaire des droits d'exploitation

© Région Bourgogne-Franche-Comté, Inventaire du patrimoine



**Promenoirs d'Ernest Panz (1895) : détails d'une rosace, motif décoratif de bordure de toit.**  
58, Pougues-les-Eaux, 23 avenue de Conti

**Source :**

**Établissement thermal Saint-Léger à Pougues. Promenoir couvert. Détail d'une rosace / Ernest Panz. [1895]. Dessin. 45 x 55 cm. In : Archives départementales de la Nièvre. 32 J 240. Fonds de l'établissement thermal de Pougues-les-Eaux. Construction d'un promenoir couvert (s.d.) ; plan des bâtiments situés dans le parc de Pougues (s.d.) ; plans et dessins de l'établissement thermal (1882-1891) ; parc Chevalier (1884) ; plans du Splendid-Hôtel (1887) ; inscription à l'entrée du parc (1891) ; établissement d'un portillon pour faciliter les relations entre les sources Alice et Elisabeth et la gare de Pougues (s.d.).**

Lieu de conservation : Archives départementales de la Nièvre, Nevers - Cote du document : 32 J 240

N° de l'illustration : 20205800246NUC2A

Date : 2020

Auteur : Pierre-Marie Barbe-Richaud

Reproduction soumise à autorisation du titulaire des droits d'exploitation

© Région Bourgogne-Franche-Comté, Inventaire du patrimoine



**Vue de l'allée couverte, avec les promenoirs à l'arrière-plan.**

58, Pougues-les-Eaux, 23 avenue de Conti

**Source :**

**Pougues-les-Eaux. Le promenoir dans l'établissement thermal. [carte postale]. [s.l.] : N.G., [s.d].**

Lieu de conservation : Collection particulière

N° de l'illustration : 20195800773NUC4A

Date : 2019

Reproduction soumise à autorisation du titulaire des droits d'exploitation

© Région Bourgogne-Franche-Comté, Inventaire du patrimoine





**Vue de l'allée couverte, avec les promenoirs à l'arrière-plan.**

58, Pougues-les-Eaux, 23 avenue de Conti

**Source :**

**Pougues-les-Eaux. Le promenoir de l'établissement thermal. [carte postale]. Pougues-les-Eaux : Hannequin, [s.d.].**

Lieu de conservation : Archives départementales de la Nièvre, Nevers - Cote du document : 10 Fi 25

N° de l'illustration : 20205800017NUC4A

Date : 2020

Auteur : Pierre-Marie Barbe-Richaud

Reproduction soumise à autorisation du titulaire des droits d'exploitation

© Région Bourgogne-Franche-Comté, Inventaire du patrimoine



**Vue des boutiques donnant sur l'allée couverte.**

58, Pougues-les-Eaux, 23 avenue de Conti

**Source :**

**Pougues-les-Eaux. Galerie couverte du parc. Les magasins. [carte postale]. [s.l.] : L.L., [s.d].**

Lieu de conservation : Archives départementales de la Nièvre, Nevers - Cote du document : 10 Fi 25

N° de l'illustration : 20205800046NUC2A

Date : 2020

Auteur : Pierre-Marie Barbe-Richaud

Reproduction soumise à autorisation du titulaire des droits d'exploitation

© Région Bourgogne-Franche-Comté, Inventaire du patrimoine





**Ancien promenoir avec boutiques.**

58, Pougues-les-Eaux, 23 avenue de Conti

N° de l'illustration : 19845800038V

Date : 1984

Auteur : Jean-Luc Duthu

Reproduction soumise à autorisation du titulaire des droits d'exploitation

© Région Bourgogne-Franche-Comté, Inventaire du patrimoine



**Allée couverte après reconstruction.**

58, Pougues-les-Eaux, 23 avenue de Conti

N° de l'illustration : 20205800595NUC4A

Date : 2020

Auteur : Pierre-Marie Barbe-Richaud

Reproduction soumise à autorisation du titulaire des droits d'exploitation

© Région Bourgogne-Franche-Comté, Inventaire du patrimoine



**Vestiges des promenoirs d'Ernest Panz remontés sur le site de Pougues-Bellevue.**

58, Pougues-les-Eaux, 23 avenue de Conti

N° de l'illustration : 20195800243NUC4A

Date : 2019

Auteur : Pierre-Marie Barbe-Richaud

Reproduction soumise à autorisation du titulaire des droits d'exploitation

© Région Bourgogne-Franche-Comté, Inventaire du patrimoine





**Vestiges des promenoirs d'Ernest Panz remontés sur le site de Pougues-Bellevue.**

58, Pougues-les-Eaux, 23 avenue de Conti

N° de l'illustration : 20195800242NUC4A

Date : 2019

Auteur : Pierre-Marie Barbe-Richaud

Reproduction soumise à autorisation du titulaire des droits d'exploitation

© Région Bourgogne-Franche-Comté, Inventaire du patrimoine



**Vestiges des promenoirs d'Ernest Panz remontés sur le site de Pougues-Bellevue.**

58, Pougues-les-Eaux, 23 avenue de Conti

N° de l'illustration : 20195800236NUC4A

Date : 2019

Auteur : Pierre-Marie Barbe-Richaud

Reproduction soumise à autorisation du titulaire des droits d'exploitation

© Région Bourgogne-Franche-Comté, Inventaire du patrimoine





**Vestiges des promenoirs d'Ernest Panz remontés sur le site de Pougues-Bellevue.**

58, Pougues-les-Eaux, 23 avenue de Conti

N° de l'illustration : 20195800237NUC4A

Date : 2019

Auteur : Pierre-Marie Barbe-Richaud

Reproduction soumise à autorisation du titulaire des droits d'exploitation

© Région Bourgogne-Franche-Comté, Inventaire du patrimoine



**Vestiges des promenoirs d'Ernest Panz remontés sur le site de Pougues-Bellevue.**

58, Pougues-les-Eaux, 23 avenue de Conti

N° de l'illustration : 20195800240NUC4A

Date : 2019

Auteur : Pierre-Marie Barbe-Richaud

Reproduction soumise à autorisation du titulaire des droits d'exploitation

© Région Bourgogne-Franche-Comté, Inventaire du patrimoine





**Vestiges des promenoirs d'Ernest Panz remontés sur le site de Pougues-Bellevue.**

58, Pougues-les-Eaux, 23 avenue de Conti

N° de l'illustration : 20195800241NUC4A

Date : 2019

Auteur : Pierre-Marie Barbe-Richaud

Reproduction soumise à autorisation du titulaire des droits d'exploitation

© Région Bourgogne-Franche-Comté, Inventaire du patrimoine



**Vestiges des promenoirs d'Ernest Panz remontés sur le site de Pougues-Bellevue.**

58, Pougues-les-Eaux, 23 avenue de Conti

N° de l'illustration : 20195800244NUC4A

Date : 2019

Auteur : Pierre-Marie Barbe-Richaud

Reproduction soumise à autorisation du titulaire des droits d'exploitation

© Région Bourgogne-Franche-Comté, Inventaire du patrimoine



**Vestiges des promenoirs d'Ernest Panz remontés sur le site de Pougues-Bellevue.**

58, Pougues-les-Eaux, 23 avenue de Conti

N° de l'illustration : 20195800245NUC4A

Date : 2019

Auteur : Pierre-Marie Barbe-Richaud

Reproduction soumise à autorisation du titulaire des droits d'exploitation

© Région Bourgogne-Franche-Comté, Inventaire du patrimoine