

## ÉGLISE PAROISSIALE SAINT-FERRÉOL ET SAINT-FERJEUX

Bourgogne-Franche-Comté, Jura  
Fay-en-Montagne

Dossier IA39002133 réalisé en  
2024

Auteur(s) : Aurélie Lallement



### Historique

D'après l'historien Rousset, l'ancienne église de Fay-en-Montagne, réparée en 1758 aux frais du curé de la paroisse M. Jousserandot, se composait d'un clocher, d'une nef, d'un chœur, d'un sanctuaire de forme rectangulaire, d'une chapelle à droite de la nef et d'une sacristie. Le plan ainsi décrit correspond à celui du cadastre dit napoléonien de 1836. Dès 1810, il est question de reconstruire le clocher et d'agrandir l'église : Rousset et le conseil de fabrique du 20 février 1839 (AD 39 - 9V3/150) confirment que le clocher date de 1812. En 1838-39, de nouveaux travaux sont projetés sur le clocher dont la solidité est menacée à la suite du percement de trois baies. Plusieurs projets sont proposés sans que l'on sache précisément s'ils ont abouti. Le 17 juin 1853, l'architecte de la ville de Lons-le-Saunier, Achille Paillot, est chargé de vérifier l'état de l'église afin de déterminer si l'édifice peut être réparé ou s'il doit être reconstruit. Il conclut que tout l'édifice, y compris le clocher, pourtant de "construction récente", est dans un mauvais état de conservation et doit être reconstruit. La question de l'emplacement de la nouvelle église est alors soulevée : un site plus central par rapport au village et dont l'accès serait moins pentu est envisagé, mais non suivi (un plan indique l'emplacement projeté, en face de la maison commune). Le 12 décembre 1859, l'adjudication des travaux de reconstruction de l'église, au même emplacement que la précédente et d'après le devis de l'architecte Paillot, est passée en faveur de l'entrepreneur Jean-Eléonore Marguet (AD 39 - 9V3/150). D'après les certificats d'avancement, les travaux se déroulent tout au long de l'année 1860 et se poursuivent en 1861. Une pierre de la façade principale, à droite du portail, porte d'ailleurs la date de 1860. Le procès-verbal de réception définitive des travaux est rédigé le 18 juin 1863. L'édifice a été rénové dans les années 1970. Plus récemment, la commune de Fay-en-Montagne a entrepris des travaux de restauration (2019-2020), en particulier au niveau de la toiture du clocher.

**Période(s) principale(s) :** 3e quart 19e siècle

**Dates :** 1860 (porte la date)

**Auteur(s) de l'oeuvre :**

Jean Eléonore Marguet (entrepreneur, attribution par travaux historiques), Achille Paillot (architecte, attribution par source)

### Description

L'église de Fay-en-Montagne se trouve au milieu du cimetière ; elle est approximativement orientée. L'édifice, construit en moellon de pierre calcaire et en pierre de taille, est couvert d'un toit à deux pans en tuile plate et précédé d'une tour-clocher à trois niveaux, surmontée d'une flèche couverte de tuiles vernissées. Le premier niveau donne accès à la nef par un portail à voussure en plein-cintre reposant sur deux colonnes à chapiteau feuillagé, surmonté d'un gable percé d'un petit quadrilobe et coiffé d'une croix. Le deuxième niveau est percé d'un oculus éclairant la tribune. Le troisième niveau donne sur la charpente et conduit au beffroi abritant les cloches : ce dernier est percé de quatre baies géminées habillées d'abat-sons. L'édifice de style néo-roman présente un plan en croix latine. Il se compose d'un porche, d'une nef à trois travées, épaulées par d'épais contreforts, d'un transept avec deux chapelles et d'un chœur d'une travée. Le porche dessert à gauche la chapelle des fonts baptismaux, éclairée par une étroite baie en plein cintre et fermée par une grille à mi-hauteur, et à droite, l'accès à l'escalier qui monte au clocher. Le chœur ouvre sur deux sacristies (la sacristie située au nord est également accessible par une porte à

linteau droit ouvrant sur la façade latérale) et est fermé par une abside en hémicycle éclairée par trois baies closes par des verrières. La nef, le chœur et les chapelles sont voûtées d'arêtes. Les trois travées de la nef sont séparées par des arcs doubleaux reposant sur des colonnes ou pilastres peints en jaune. Les baies de la nef et de l'abside sont en plein-cintre. Elles sont closes par des verrières aux motifs géométriques ou végétalisés. Les chapelles sont éclairées par des oculi munis de verrières. Les sacristies ont un plafond plat enduit sur lattis et sont chacune éclairées par une baie en plein-cintre. Le mausolée d'Anne-Christine Portier, née Perrard (décédée en 1867), est adossé au mur sud de la nef : il occupe la largeur d'une travée.

## Éléments descriptifs

**Murs** : calcaire, moellon

**Toit** : tuile plate, tuile plate plombifère

**Plan** : plan en croix latine

**Étages** : 1 vaisseau

**Couvrement** : voûte d'arêtes

## Sources documentaires

### Documents d'archives

• **Archives départementales du Jura. Cadastre de la commune de Fay-en-Montagne. [1835-1913].**

Archives départementales du Jura. Cadastre de la commune de Fay-en-Montagne. [1835-1913].- Atlas parcellaire (1835) : 3 P plan 6585 (tableau d'assemblage), 3 P plan 2401-2409 (feuilles)- État de section (1836) : 3 P 1676- Matrice foncière (1836) : 3 P 1677- Matrices cadastrales des propriétés bâties (à partir de 1882) : 3 P 1678 - Matrices cadastrales des propriétés bâties (à partir de 1911) : 3 P 1679- Matrices cadastrales des propriétés non bâties (1913) : 3 P 1680[Disponible en version numérisée : <https://archives39.fr/ark:/36595/th9wv2jcxz65/675c18df-8b95-4107-a9aa-4390f90672ed>]  
Lieu de conservation : Archives départementales du Jura, Montmorot

• **Archives départementales du Jura : 9 V3/150. Église (réparations, construction et entretien). 1810-1896.**

Archives départementales du Jura : 9 V3/150. Église (réparation, construction et entretien). 1810-1896.  
Lieu de conservation : Archives départementales du Jura, Montmorot- Cote du document : 9 V3/150

### Bibliographie

• **Bonjean, Jean-Michel. Les églises de Fay-en-Montagne, Monnet-la-Ville et Mont-sur-Monnet et leur mobilier. 1997.**

Bonjean, Jean-Michel. Les églises de Fay-en-Montagne, Monnet-la-Ville et Mont-sur-Monnet et leur mobilier. Travaux de la Société d'émulation du Jura, 1997, p 51-66.

• **Claustre, Vincent. Contribution à un dictionnaire des architectes jurassiens ou ayant exercé dans le département du Jura au XIXe siècle. 2020.**

Claustre, Vincent. Contribution à un dictionnaire des architectes jurassiens ou ayant exercé dans le département du Jura au XIXe siècle. Lons-le-Saunier : Société d'Emulation du Jura, 2020.

• **Les sanctuaires du diocèse de Saint-Claude, leur histoire et leurs pèlerinages en 1873. 1874.**

Les sanctuaires du diocèse de Saint-Claude, leur histoire et leurs pèlerinages en 1873. Grenoble : Imprimerie Prudhomme-Dauphin et Dupont, 1874.

• **Rousset, Alphonse. Dictionnaire [...] des communes [...]. Tome III, Département du Jura : [Domblans-Lons le Saunier]. 1855.**

Rousset, Alphonse. Dictionnaire géographique, historique et statistique des communes de la Franche-Comté et des hameaux qui en dépendent, classés par département. Tome III, Département du Jura : [Domblans-Lons le Saunier]. Paris : F.E.R.N. ; diff. Guénégaud, 1969. Rééd. de l'éd. de Besançon : Bintot, 1855.

## Informations complémentaires

- **Prix du patrimoine de proximité 2023** : <https://www.youtube.com/watch?v=4e3CslcTUDQ>

### Observations :

Les travaux de restauration du clocher ont remporté le deuxième prix régional du patrimoine de proximité en 2023.

**Aire d'étude et canton** : Bourgogne-Franche-Comté

**Dénomination** : église paroissiale

**Parties constituantes non étudiées** : mausolée

© Région Bourgogne-Franche-Comté, Inventaire du patrimoine



A Église  
B Mausolée  
(partie constituante non étudiée)



**Plan de situation. Extrait du plan cadastral (DGFiP), 2024, 1/1 000.**  
39, Fay-en-Montagne

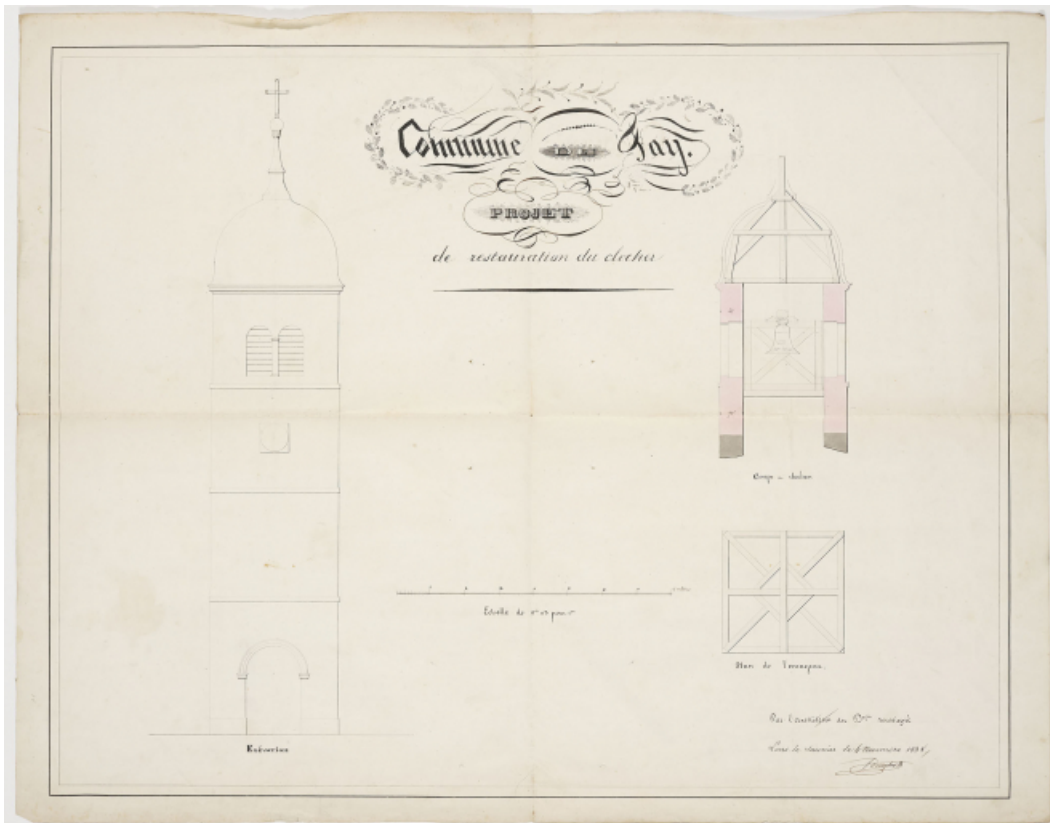
N° de l'illustration : 20243901064NUDA

Date : 2024

Auteur : Aline Thomas

Reproduction soumise à autorisation du titulaire des droits d'exploitation

© Région Bourgogne-Franche-Comté, Inventaire du patrimoine



**Projet de restauration du clocher. Elévation. Coupe du clocher. Plan de l'enrayure. 1838.**  
39, Fay-en-Montagne

**Source :**

**Projet de restauration du clocher. Elévation. Coupe du clocher. Plan de l'enrayure. Dessin, par Pourchot. 4 novembre 1838. 1/50.**

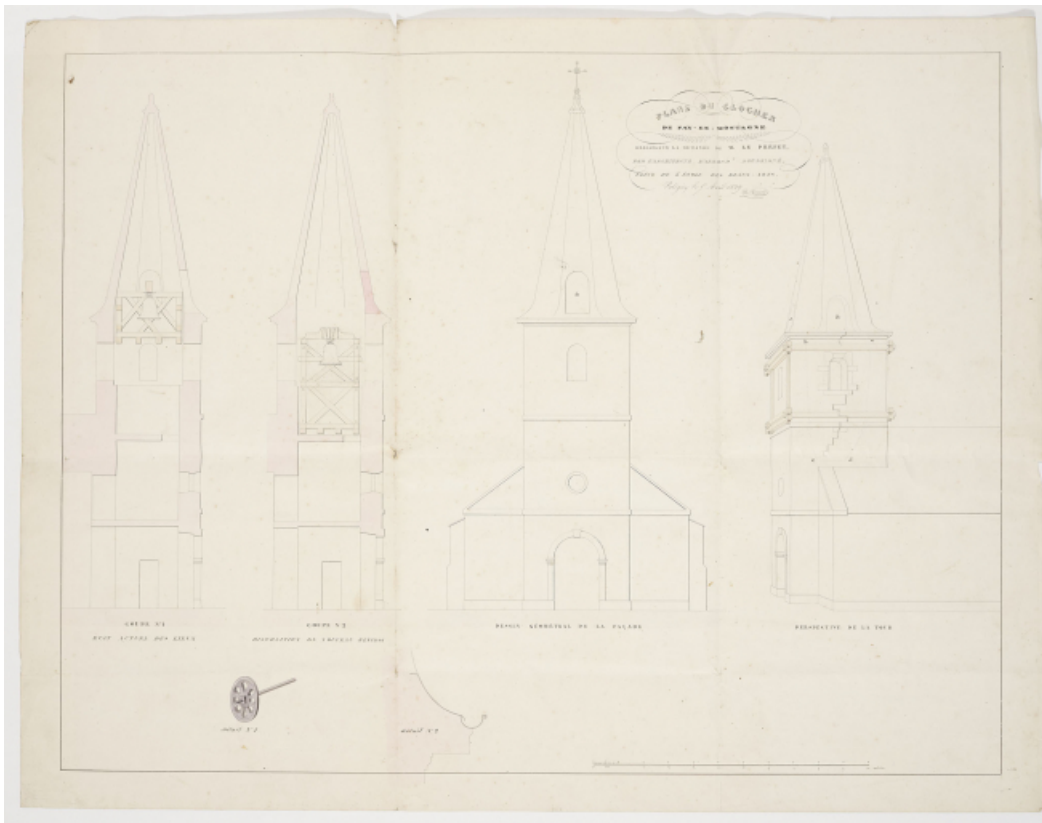
Lieu de conservation : Archives départementales du Jura, Montmorot - Cote du document : 9 V3/150

N° de l'illustration : 20243901231NUC4A

Date : 2024

Reproduction soumise à autorisation du titulaire des droits d'exploitation

© Archives départementales du Jura



**Plans du clocher de Fay-en-Montagne. Coupe n°1. Coupe n°2. Dessin géométral de la façade. Perspective de la tour. 1839.**  
39, Fay-en-Montagne

**Source :**

***Plans du clocher de Fay-en-Montagne. Coupe n°1. Coupe n°2. Dessin géométral de la façade. Perspective de la tour. Dessin, par Perrard. 5 avril 1839.***

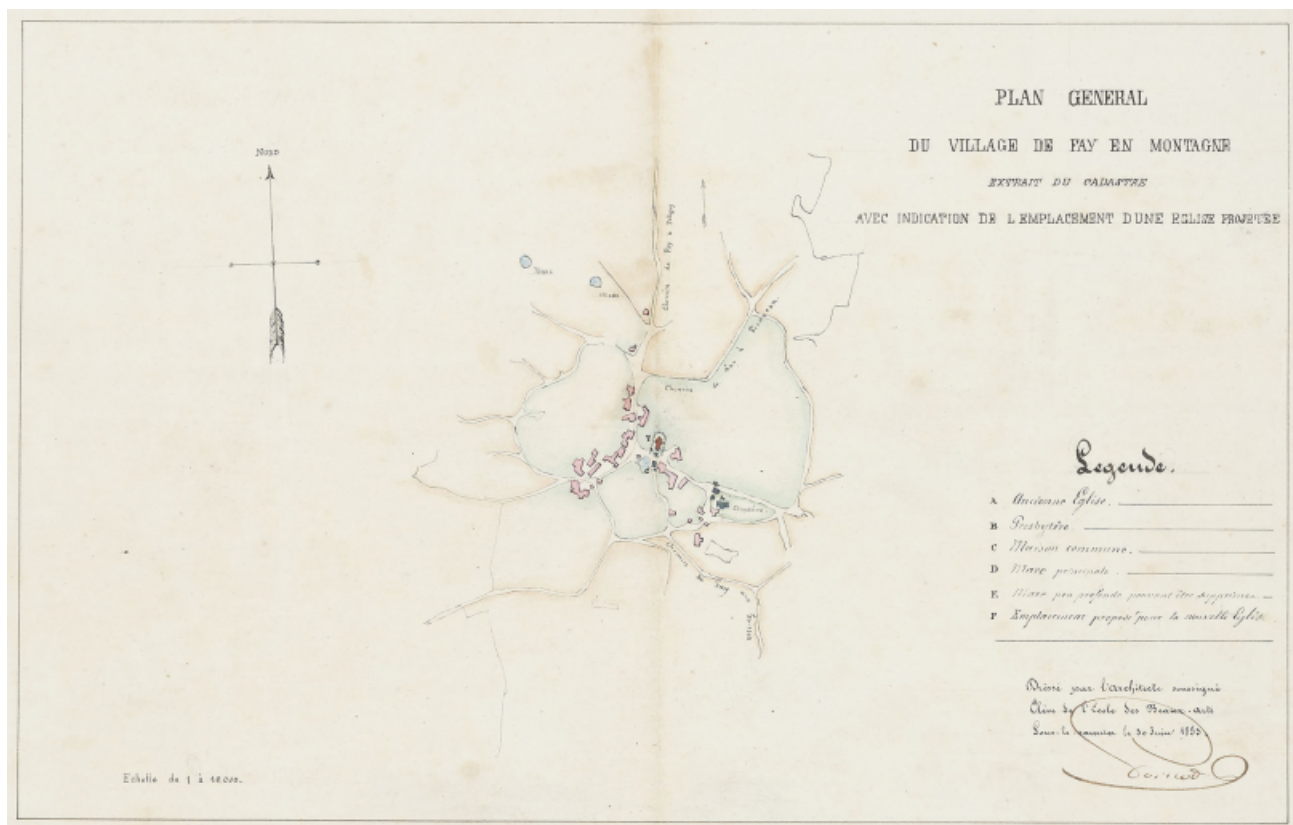
Lieu de conservation : Archives départementales du Jura, Montmorot - Cote du document : 9 V3/150

N° de l'illustration : 20243901228NUC4A

Date : 2024

Reproduction soumise à autorisation du titulaire des droits d'exploitation

© Archives départementales du Jura



Plan général du village de Fay-en-Montagne, extrait du cadastre avec indication de l'emplacement d'une église projetée. 1853.  
39, Fay-en-Montagne

Source :

**Plan général du village de Fay-en-Montagne, extrait du cadastre avec indication de l'emplacement d'une église projetée. Dessin, par Paillet. 30 juin 1853. Ech. de 1 à 10 000.**

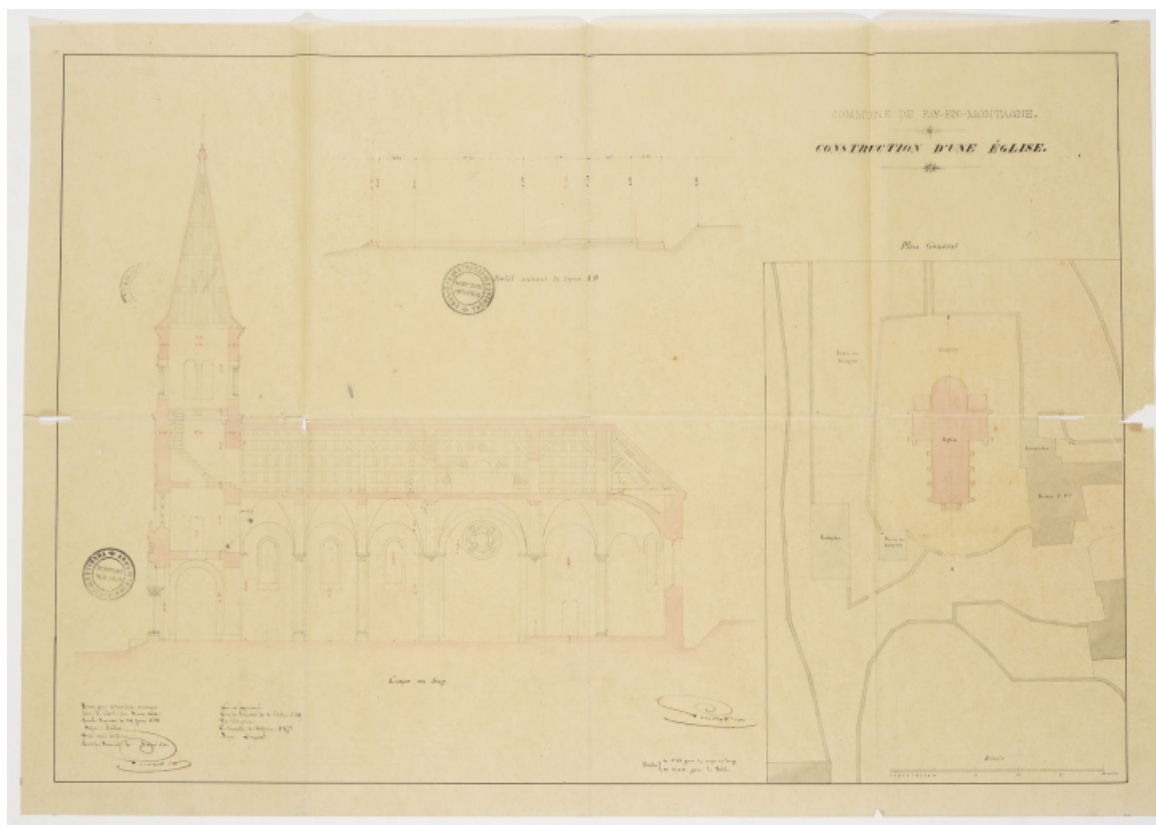
Lieu de conservation : Archives départementales du Jura, Montmorot - Cote du document : 9 V3/150

N° de l'illustration : 20243901230NUC4A

Date : 2024

Reproduction soumise à autorisation du titulaire des droits d'exploitation

© Archives départementales du Jura



**Construction d'une église. Plan général. Coupe en long. Profil. 1855.**  
39, Fay-en-Montagne

**Source :**

**Construction d'une église. Plan général. Coupe en long. Profil. Dessin, par Paillot. 29 juin 1855. Ech. 1/100 pour la coupe en long et 1/2000 pour le profil.**


Lieu de conservation : Archives départementales du Jura, Montmorot - Cote du document : 9 V3/150

N° de l'illustration : 20243901232NUC4A

Date : 2024

Reproduction soumise à autorisation du titulaire des droits d'exploitation

© Archives départementales du Jura



**Construction d'une église. Elévation. Plan. Coupe en travers. 1855.**  
39, Fay-en-Montagne

**Source :**

**Construction d'une église. Elévation. Plan. Coupe en travers. Dessin, par Paillot. 29 juin 1855. Ech. 1/100.**  
Lieu de conservation : Archives départementales du Jura, Montmorot - Cote du document : 9 V3/150

N° de l'illustration : 20243901233NUC4A

Date : 2024

Reproduction soumise à autorisation du titulaire des droits d'exploitation

© Archives départementales du Jura



**Vue d'ensemble de l'église, dans son environnement.**

39, Fay-en-Montagne

N° de l'illustration : 20243900001NUC4A

Date : 2024

Auteur : Thierry Kuntz

Reproduction soumise à autorisation du titulaire des droits d'exploitation

© Région Bourgogne-Franche-Comté, Inventaire du patrimoine



**Façade principale et élévation sud.**

39, Fay-en-Montagne

N° de l'illustration : 20243901257NUC4A

Date : 2024

Auteur : Thierry Kuntz

Reproduction soumise à autorisation du titulaire des droits d'exploitation

© Région Bourgogne-Franche-Comté, Inventaire du patrimoine



**Vue d'ensemble : élévation sud et chevet.**

39, Fay-en-Montagne

N° de l'illustration : 20243901259NUC4A

Date : 2024

Auteur : Thierry Kuntz

Reproduction soumise à autorisation du titulaire des droits d'exploitation

© Région Bourgogne-Franche-Comté, Inventaire du patrimoine



**Chevet et élévation sud.**

39, Fay-en-Montagne

N° de l'illustration : 20243901264NUC4A

Date : 2024

Auteur : Thierry Kuntz

Reproduction soumise à autorisation du titulaire des droits d'exploitation

© Région Bourgogne-Franche-Comté, Inventaire du patrimoine



**Chevet et élévation sud.**

39, Fay-en-Montagne

N° de l'illustration : 20243901265NUC4A

Date : 2024

Auteur : Thierry Kuntz

Reproduction soumise à autorisation du titulaire des droits d'exploitation

© Région Bourgogne-Franche-Comté, Inventaire du patrimoine



**Chevet et élévation sud.**

39, Fay-en-Montagne

N° de l'illustration : 20243901266NUC4A

Date : 2024

Auteur : Thierry Kuntz

Reproduction soumise à autorisation du titulaire des droits d'exploitation

© Région Bourgogne-Franche-Comté, Inventaire du patrimoine



**Élévation sud.**

39, Fay-en-Montagne

N° de l'illustration : 20243901274NUC4A

Date : 2024

Auteur : Thierry Kuntz

Reproduction soumise à autorisation du titulaire des droits d'exploitation

© Région Bourgogne-Franche-Comté, Inventaire du patrimoine



**Mausolée adossé au mur sud de la nef.**

39, Fay-en-Montagne

N° de l'illustration : 2025390007NUC4A

Date : 2025

Auteur : Thierry Kuntz

Reproduction soumise à autorisation du titulaire des droits d'exploitation

© Région Bourgogne-Franche-Comté, Inventaire du patrimoine



**Vue d'ensemble du chevet.**

39, Fay-en-Montagne

N° de l'illustration : 20243901262NUC4A

Date : 2024

Auteur : Thierry Kuntz

Reproduction soumise à autorisation du titulaire des droits d'exploitation

© Région Bourgogne-Franche-Comté, Inventaire du patrimoine



**Vue d'ensemble du chevet, depuis le cimetière.**

39, Fay-en-Montagne

N° de l'illustration : 20243901263NUC4A

Date : 2024

Auteur : Thierry Kuntz

Reproduction soumise à autorisation du titulaire des droits d'exploitation

© Région Bourgogne-Franche-Comté, Inventaire du patrimoine



**Eglise et cimetière.**  
39, Fay-en-Montagne

N° de l'illustration : 20243901273NUC4A

Date : 2024

Auteur : Thierry Kuntz

Reproduction soumise à autorisation du titulaire des droits d'exploitation

© Région Bourgogne-Franche-Comté, Inventaire du patrimoine



**Chevet et élévation nord, depuis le cimetière.**  
39, Fay-en-Montagne

N° de l'illustration : 20243901275NUC4A

Date : 2024

Auteur : Thierry Kuntz

Reproduction soumise à autorisation du titulaire des droits d'exploitation

© Région Bourgogne-Franche-Comté, Inventaire du patrimoine



**Vue de la façade principale et du clocher.**  
39, Fay-en-Montagne

N° de l'illustration : 20243900002NUC4A

Date : 2024

Auteur : Thierry Kuntz

Reproduction soumise à autorisation du titulaire des droits d'exploitation

© Région Bourgogne-Franche-Comté, Inventaire du patrimoine



**Façade principale, détail : portail.**

39, Fay-en-Montagne

N° de l'illustration : 20243901255NUC4A

Date : 2024

Auteur : Thierry Kuntz

Reproduction soumise à autorisation du titulaire des droits d'exploitation

© Région Bourgogne-Franche-Comté, Inventaire du patrimoine



**Façade principale, détail : date portée.**

39, Fay-en-Montagne

N° de l'illustration : 20253900008NUC4A

Date : 2025

Auteur : Thierry Kuntz

Reproduction soumise à autorisation du titulaire des droits d'exploitation

© Région Bourgogne-Franche-Comté, Inventaire du patrimoine



**Façade principale, détail : date portée.**

39, Fay-en-Montagne

N° de l'illustration : 20253900009NUC4A

Date : 2025

Auteur : Thierry Kuntz

Reproduction soumise à autorisation du titulaire des droits d'exploitation

© Région Bourgogne-Franche-Comté, Inventaire du patrimoine



**Clocher restauré.**

39, Fay-en-Montagne

N° de l'illustration : 20243900003NUC4A

Date : 2024

Auteur : Thierry Kuntz

Reproduction soumise à autorisation du titulaire des droits d'exploitation

© Région Bourgogne-Franche-Comté, Inventaire du patrimoine



**Clocher.**

39, Fay-en-Montagne

N° de l'illustration : 20243900004NUC4A

Date : 2024

Auteur : Thierry Kuntz

Reproduction soumise à autorisation du titulaire des droits d'exploitation

© Région Bourgogne-Franche-Comté, Inventaire du patrimoine



**Baies géminées et flèche du clocher.**

39, Fay-en-Montagne

N° de l'illustration : 20243900006NUC4A

Date : 2024

Auteur : Thierry Kuntz

Reproduction soumise à autorisation du titulaire des droits d'exploitation

© Région Bourgogne-Franche-Comté, Inventaire du patrimoine



**Flèche du clocher.**

39, Fay-en-Montagne

N° de l'illustration : 20243900007NUC4A

Date : 2024

Auteur : Thierry Kuntz

Reproduction soumise à autorisation du titulaire des droits d'exploitation

© Région Bourgogne-Franche-Comté, Inventaire du patrimoine



**Tuiles vernissées du clocher.**

39, Fay-en-Montagne

N° de l'illustration : 20243900005NUC4A

Date : 2024

Auteur : Thierry Kuntz

Reproduction soumise à autorisation du titulaire des droits d'exploitation

© Région Bourgogne-Franche-Comté, Inventaire du patrimoine



**Clocher-porche : à gauche la grille des fonts baptismaux, à droite l'accès au clocher.**  
39, Fay-en-Montagne

N° de l'illustration : 20243901279NUC4A

Date : 2024

Auteur : Thierry Kuntz

Reproduction soumise à autorisation du titulaire des droits d'exploitation

© Région Bourgogne-Franche-Comté, Inventaire du patrimoine



**Nef vue depuis le clocher-porche.**

39, Fay-en-Montagne

N° de l'illustration : 20243901280NUC4A

Date : 2024

Auteur : Thierry Kuntz

Reproduction soumise à autorisation du titulaire des droits d'exploitation

© Région Bourgogne-Franche-Comté, Inventaire du patrimoine



**Chevet et élévation nord, depuis le cimetière.**

39, Fay-en-Montagne

N° de l'illustration : 20243901275NUC4A

Date : 2024

Auteur : Thierry Kuntz

Reproduction soumise à autorisation du titulaire des droits d'exploitation

© Région Bourgogne-Franche-Comté, Inventaire du patrimoine



**Vue d'ensemble de la nef depuis le sanctuaire.**

39, Fay-en-Montagne

N° de l'illustration : 20243901271NUC4A

Date : 2024

Auteur : Thierry Kuntz

Reproduction soumise à autorisation du titulaire des droits d'exploitation

© Région Bourgogne-Franche-Comté, Inventaire du patrimoine



**Vue d'ensemble de l'intérieur depuis le sanctuaire.**

39, Fay-en-Montagne

N° de l'illustration : 20243901272NUC4A

Date : 2024

Auteur : Thierry Kuntz

Reproduction soumise à autorisation du titulaire des droits d'exploitation

© Région Bourgogne-Franche-Comté, Inventaire du patrimoine



**Vue d'ensemble du chœur.**

39, Fay-en-Montagne

N° de l'illustration : 20243901278NUC4A

Date : 2024

Auteur : Thierry Kuntz

Reproduction soumise à autorisation du titulaire des droits d'exploitation

© Région Bourgogne-Franche-Comté, Inventaire du patrimoine



**Vue d'ensemble de la chapelle dans le bras nord du transept.**

39, Fay-en-Montagne

N° de l'illustration : 20243901267NUC4A

Date : 2024

Auteur : Thierry Kuntz

Reproduction soumise à autorisation du titulaire des droits d'exploitation

© Région Bourgogne-Franche-Comté, Inventaire du patrimoine



**Vue d'ensemble de la chapelle dans le bras sud du transept.**

39, Fay-en-Montagne

N° de l'illustration : 20243901268NUC4A

Date : 2024

Auteur : Thierry Kuntz

Reproduction soumise à autorisation du titulaire des droits d'exploitation

© Région Bourgogne-Franche-Comté, Inventaire du patrimoine



**Vue d'ensemble de la chapelle dans le bras sud du transept depuis le chœur.**  
39, Fay-en-Montagne

N° de l'illustration : 20243901269NUC4A

Date : 2024

Auteur : Thierry Kuntz

Reproduction soumise à autorisation du titulaire des droits d'exploitation

© Région Bourgogne-Franche-Comté, Inventaire du patrimoine