

## HÔTEL DE VOYAGEURS DU BALCON

Bourgogne-Franche-Comté, Jura  
Salins-les-Bains  
1, 3 place Aubarède

Dossier IA39002125 réalisé en 2023 revu en  
2024

Auteur(s) : Raphaël Favereaux



### Historique

La présence de l'hôtel du Balcon (Pernet-Lebeaud) est attestée en 1901 sur le Plan de la ville de Salins dressé par E. Besand et mis à jour par G. Fuynel. Construit peu avant (actuel n°3 de la place Aubarède), il remplace une " maison rurale " appartenant à Pierre Claude Maréchal en 1831, transmise vers 1848 à Amé Constant Bauvais. Dans le premier quart du 20e siècle, une extension est construite au nord, ainsi que l'atteste un plan dressé en 1925. Ce bâtiment, situé aujourd'hui au n°1 de la place Aubarède, remplace une construction plus ancienne. Sa façade a été décorée de carreaux en grès flammé (grappe de raisin et feuilles de marronnier) et pièces de céramique produits par Georges Max Claudet. L'hôtel ne figure plus sur la liste des hôtels de la ville en 1939, mais le restaurant Pernet-Lebeaud y reste actif. Il sera connu dans le dernier quart du 20e siècle sous le nom de restaurant des Terrasses. Le bâtiment nord (n°1 place Aubarède) a été occupé dans le dernier quart du 20e siècle par la Trésorerie des impôts.

**Période(s) principale(s)** : limite 19e siècle 20e siècle

**Dates** : (porte la date)

### Description

L'immeuble est construit en moellon de calcaire, avec enduit partiel sur les travées nord, et est couvert d'un toit à longs pans et à croupe, en tuile plate. Côté rue, l'élévation comprend deux étages carrés, dont le deuxième donne accès aux jardins du côté ouest. Au rez-de-chaussée, la porte d'entrée est flanquée de portes basses : deux à gauche et deux à droite, couvertes d'arc segmentaire à l'exception d'une porte (cochère ?) couverte d'un arc en anse de panier. Le nombre important de portes donnant sur une rue étroite laisse imaginer une fonction viticole, dans un secteur largement occupé par la vigne. Outre les initiales I B et la date 1761, un balai a été sculpté sur la clef de l'arc de la porte d'accès au logement. Les fenêtres des étages sont couvertes d'arcs segmentaires.

### Éléments descriptifs

**Murs** : calcaire, moellon, enduit partiel

**Toit** : tuile plate

**Étages** : 2 étages carrés

**Élévation** : élévation à travées

**Type(s) de couverture** : toit à longs pans croupe

### Sources documentaires

#### Documents d'archives

- **Archives départementales du Jura. Cadastre de la commune de Salins-les-Bains. [1831-1954].**

Archives départementales du Jura. Cadastre de la commune de Salins-les-Bains. [1831-1954].- Atlas parcellaire (1831) : 3 P

plan 6599 (tableau d'assemblage), 3 P plan 5566-5610 (feuilles)- Etat de section (1832) : 3 P 3604- Matrices cadastrales des propriétés bâties et non bâties (à partir de 1832) : 3 P 3605 (récapitulatif), 3 P 3606 (folio 1 à 600), 3 P 3607 (folio 601 à 1338), 3 P 3608 (folio 1341 à 2019), 3 P 3609 (folio 2020-2679)- Matrices cadastrales des propriétés bâties (à partir de 1882) : 3 P 3610, 3 P 3611- Matrices cadastrales des propriétés bâties (à partir de 1911) : 3 P 3912 (folio 1 à 920), 3 P 3913 (folio 921 à 1285)- Matrices cadastrales des propriétés non bâties (fin du 19e siècle-milieu du 20e siècle) : 3 P 3614-3622  
Lieu de conservation : Archives départementales du Jura, Montmorot

- **Registres des arrêtés du maire**

Archives municipales, Salins-les-Bains. Registres des arrêtés du maire (71-84) (1806-1981)

Lieu de conservation : Archives municipales, Salins-les-Bains- Cote du document : ACS 71-84

## **Documents figurés**

- **Etablissement d'un dépôt d'essence - MaisonGrandvoinet, 1925.**

Etablissement d'un dépôt d'essence - MaisonGrandvoinet, plan, papier, échelle 1/1000, 1925.

Lieu de conservation : Archives municipales, Salins-les-Bains- Cote du document : ACS 1166

## **Informations complémentaires**

**Aire d'étude et canton** : communauté de communes Arbois Poligny Salins-les-Bains

**Dénomination** : hôtel de voyageurs

© Région Bourgogne-Franche-Comté, Inventaire du patrimoine



**Plan de la ville de Salins-les-Bains, 1901.**  
39, Salins-les-Bains, 1, 3 place Aubarède

**Source :**

**Plan de la ville de Salins-les-Bains, par E. Besand, et édité par la société forestière de Franche-Comté et Belfort, 1901.**

Lieu de conservation : Archives municipales, Salins-les-Bains - Cote du document : ACS 1303

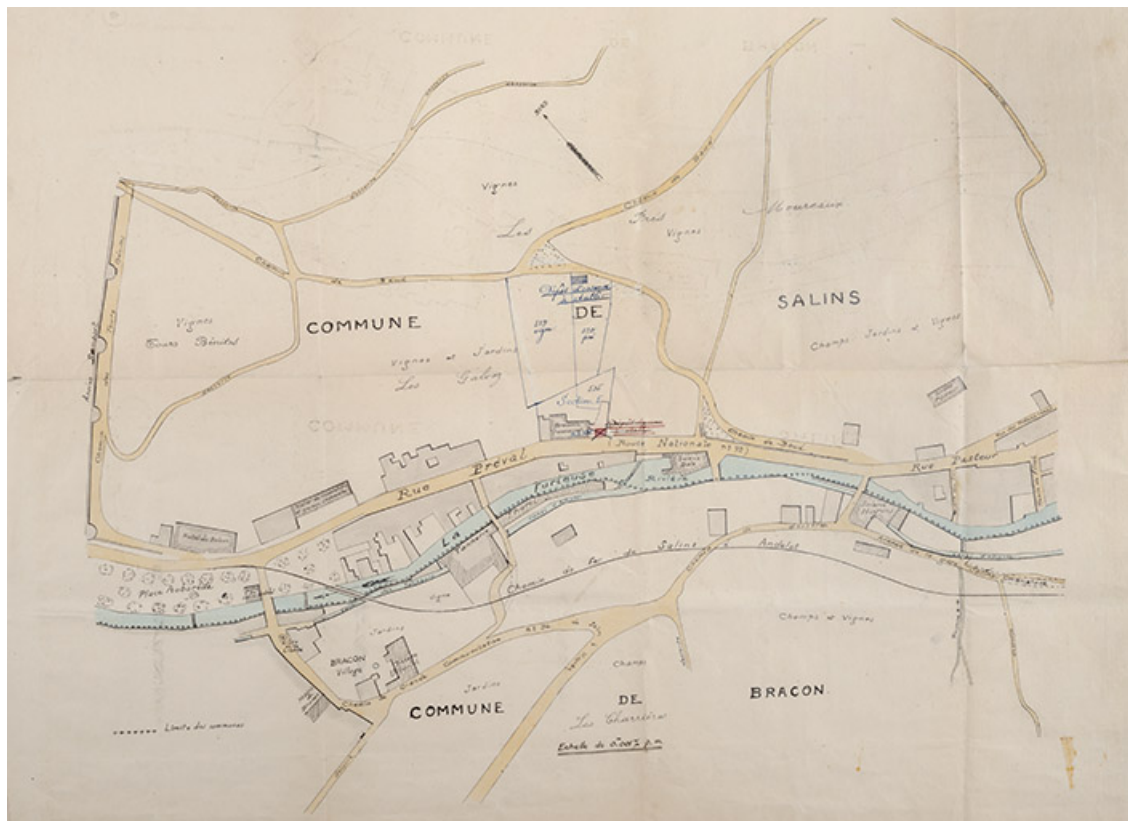
N° de l'illustration : 20233900876NUC4A

Date : 2023

Auteur : Jérôme Mongreville

Reproduction soumise à autorisation du titulaire des droits d'exploitation

© Région Bourgogne-Franche-Comté, Inventaire du patrimoine



**Etablissement d'un dépôt d'essence - Maison Grandvoinet, 1925.**

39, Salins-les-Bains, 1, 3 place Aubarède

**Source :**

**Etablissement d'un dépôt d'essence - Maison Grandvoinet, plan, papier, échelle 1/1000, 1925.**

Lieu de conservation : Archives municipales, Salins-les-Bains - Cote du document : ACS 1166


N° de l'illustration : 20233900890NUC4A

Date : 2023

Auteur : Jérôme Mongreville

Reproduction soumise à autorisation du titulaire des droits d'exploitation

© Région Bourgogne-Franche-Comté, Inventaire du patrimoine



**Salins-les-Bains (Jura) - Fort Saint-André - Place Aubarède, s.d. [début 20e siècle].**

39, Salins-les-Bains, 1, 3 place Aubarède

**Source :**

**Salins-les-Bains (Jura) - Fort Saint-André - Place Aubarède, carte postale, s.d. [début 20e siècle].**


Lieu de conservation : Collection particulière

N° de l'illustration : 20243901010NUC2A

Date : 2024

Reproduction soumise à autorisation du titulaire des droits d'exploitation

© Région Bourgogne-Franche-Comté, Inventaire du patrimoine



**Salins-les-Bains (Jura). Hôtel du Balcon - Place Aubarède, s.d. [fin 19e ou début 20e siècle].**

39, Salins-les-Bains, 1, 3 place Aubarède

**Source :**

**Salins-les-Bains (Jura). Hôtel du Balcon - Place Aubarède, carte postale, cliché Vve Boulaud, librairie David-Mauvas, s.d. [fin 19e ou début 20e siècle].**

Lieu de conservation : Collection particulière

N° de l'illustration : 20243900311NUC4A

Date : 2024

Reproduction soumise à autorisation du titulaire des droits d'exploitation

© Région Bourgogne-Franche-Comté, Inventaire du patrimoine



**Vue d'ensemble depuis le sud.**

39, Salins-les-Bains, 1, 3 place Aubarède

N° de l'illustration : 20233900968NUC4A

Date : 2023

Auteur : Jérôme Mongreville

Reproduction soumise à autorisation du titulaire des droits d'exploitation

© Région Bourgogne-Franche-Comté, Inventaire du patrimoine



**Vue de face (partie sud).**

39, Salins-les-Bains, 1, 3 place Aubarède

N° de l'illustration : 20233900969NUC4A

Date : 2023

Auteur : Jérôme Mongreville

Reproduction soumise à autorisation du titulaire des droits d'exploitation

© Région Bourgogne-Franche-Comté, Inventaire du patrimoine



**Vue de face (partie nord).**

39, Salins-les-Bains, 1, 3 place Aubarède

N° de l'illustration : 20233900970NUC4A

Date : 2023

Auteur : Jérôme Mongreville

Reproduction soumise à autorisation du titulaire des droits d'exploitation

© Région Bourgogne-Franche-Comté, Inventaire du patrimoine



**Partie nord vue de trois quarts.**

39, Salins-les-Bains, 1, 3 place Aubarède

N° de l'illustration : 20233900971NUC4A

Date : 2023

Auteur : Jérôme Mongreville

Reproduction soumise à autorisation du titulaire des droits d'exploitation

© Région Bourgogne-Franche-Comté, Inventaire du patrimoine



**Façade de la partie nord. Détail d'un élément de décor.**

39, Salins-les-Bains, 1, 3 place Aubarède

N° de l'illustration : 20243900586NUC4A

Date : 2024

Auteur : Jérôme Mongreville

Reproduction soumise à autorisation du titulaire des droits d'exploitation

© Région Bourgogne-Franche-Comté, Inventaire du patrimoine



**Façade nord. Détail des allèges de l'étage.**

39, Salins-les-Bains, 1, 3 place Aubarède

N° de l'illustration : 20243900587NUC4A

Date : 2024

Auteur : Jérôme Mongreville

Reproduction soumise à autorisation du titulaire des droits d'exploitation

© Région Bourgogne-Franche-Comté, Inventaire du patrimoine