

## MAISON FORTE DE CHÂTELGUYON

Bourgogne-Franche-Comté, Jura  
Salins-les-Bains  
chemin des Coteaux

Dossier IA39002111 réalisé en  
2024

Auteur(s) : Raphaël Favereaux



### Historique

Propriété de la famille d'Arlay, le château ou maison forte de ChâtelGuyon (ou CastelGuyon) est mentionné en 1261 dans un acte de partage de Jean de Chalon. Siège d'une seigneurie, il est entouré d'un bourg. Rasé au début du 14<sup>e</sup> siècle, le château est reconstruit vers 1340. Il aurait été abandonné vers 1530, privé de garnison. Signalé " en ruine " en 1623, il semble pourtant en bon état sur le tableau peint par Nicolas Richard quelques années après. Vauban y aurait entrepris des travaux de remise en état après la conquête française. Le mur oriental, menaçant ruine, est abattu en 1819. Dans le dictionnaire des communes du Jura, Rousset précise en 1853 que les ruines du donjon atteignent encore 14 mètres de hauteur. Les vestiges de la tour sont cédés en 1863 à un dénommé Letoublon. Il ne reste de cette construction qu'une motte d'une dizaine de mètres de hauteur.

**Période(s) principale(s) :** 13<sup>e</sup> siècle

### Description

Couverte de végétation, la motte est sommée d'une statue de Vierge à l'enfant juchée sur un socle en pierre maçonnerie.

### Éléments descriptifs

**État de conservation :**  
détruit

### Sources documentaires

#### Documents d'archives

- **Archives départementales du Jura. Cadastre de la commune de Salins-les-Bains. [1831-1954].**  
Archives départementales du Jura. Cadastre de la commune de Salins-les-Bains. [1831-1954].- Atlas parcellaire (1831) : 3 P plan 6599 (tableau d'assemblage), 3 P plan 5566-5610 (feuilles)- État de section (1832) : 3 P 3604- Matrices cadastrales des propriétés bâties et non bâties (à partir de 1832) : 3 P 3605 (récapitulatif), 3 P 3606 (folio 1 à 600), 3 P 3607 (folio 601 à 1338), 3 P 3608 (folio 1341 à 2019), 3 P 3609 (folio 2020-2679)- Matrices cadastrales des propriétés bâties (à partir de 1882) : 3 P 3610, 3 P 3611- Matrices cadastrales des propriétés bâties (à partir de 1911) : 3 P 3912 (folio 1 à 920), 3 P 3913 (folio 921 à 1285)- Matrices cadastrales des propriétés non bâties (fin du 19<sup>e</sup> siècle-milieu du 20<sup>e</sup> siècle) : 3 P 3614-3622  
Lieu de conservation : Archives départementales du Jura, Montmorot
- **Enceinte médiévale. Démolition de la partie haute de la tour Guyon (1819).**  
Enceinte médiévale. Démolition de la partie haute de la tour Guyon (1819). Archives municipales, Salins-les-Bains : ACS 1476.  
Lieu de conservation : Archives municipales, Salins-les-Bains- Cote du document : ACS 1476
- **Histoire chronologique de Salins, d'après Babey, l'abbé Robin, complétée par le capitaine Pinault.**

Fonds ancien, Salins-les-Bains. Ms 414. Histoire chronologique de Salins, d'après Babey, l'abbé Robin, complétée par le capitaine Pinault, s.d. [début 20e siècle], 568 f.

Lieu de conservation : Fonds ancien, Bibliothèque municipale, Salins-les-Bains- Cote du document : Ms 414

- **Notes sur Salins extraites des Archives du Jura et de celles de la ville de Salins, par Edouard Toubin**

Fonds ancien, Salins-les-Bains. Ms 383. Notes sur Salins extraites des Archives du Jura et de celles de la ville de Salins, par Edouard Toubin, s.d. [fin 19e ou début 20e siècle], 359 p.

Lieu de conservation : Fonds ancien, Bibliothèque municipale, Salins-les-Bains- Cote du document : Ms 383

- **Registres des délibérations du conseil municipal**

Archives municipales, Salins-les-Bains. Registres des délibérations du conseil municipal 18-61 (1790-1982)

Lieu de conservation : Archives municipales, Salins-les-Bains- Cote du document : ACS 18-61

## Documents figurés

- **Plans des bâtiments à l'usage de l'artillerie au comté de Bourgogne, levés après les travaux de 1756.**

Plans des bâtiments à l'usage de l'artillerie au comté de Bourgogne, levés après les travaux de 1756. Papier (18 feuillets doubles de plans au lavis, avec des volets mobiles pour la figuration des étages supérieurs), s.n. 1756. 580 × 310 mm.

Lieu de conservation : Bibliothèque municipale, Besançon- Cote du document : Ms 496

## Bibliographie

- **Châteaux franc-comtois et en particulier salinois, capitaine Pinault, 1935.**

Châteaux franc-comtois et en particulier salinois, capitaine Pinault, 1935, 82 p.

Lieu de conservation : Fonds ancien, Bibliothèque municipale, Salins-les-Bains- Cote du document : Ms 386

- **Ferroli, Maxime. Les fortifications des petites villes jurassiennes : études comparée d'Arbois, Poligny, Salins de 1595 à 1634, mémoire de master II, Besançon, Université de Franche-Comté, 2012.**

Ferroli, Maxime. Les fortifications des petites villes jurassiennes : études comparée d'Arbois, Poligny, Salins de 1595 à 1634, mémoire de master II en histoire moderne sous la direction de M. Paul Delsalle, Besançon, Université de Franche-Comté, 2012, 291 p.

- **Mercier, Ludovic, Robert, Séverine. Approche de la ville de Salins sous le principat de Philippe le Bon (1430-1460) : administration, société et gestion urbaine, d'après les comptes de fortifications et les délibérations municipales, mémoire de maîtrise, Besançon, 2001.**

Mercier, Ludovic, Robert, Séverine. Approche de la ville de Salins sous le principat de Philippe le Bon (1430-1460) : administration, société et gestion urbaine, d'après les comptes de fortifications et les délibérations municipales, mémoire de maîtrise, Besançon, 2001, 253 p.

- **Mercier, Ludovic. Salins : histoire d'une ville comtoise au Moyen Age (XIIIe-XVe siècle) : gestion, urbanisme et société, mémoire de D.E.A., Besançon, 2002.**

Mercier, Ludovic. Salins : histoire d'une ville comtoise au Moyen Age (XIIIe-XVe siècle) : gestion, urbanisme et société, mémoire de D.E.A., Besançon, 2002, 406 p.

- **Rousset, Alphonse. Dictionnaire [...] des communes [...]. Tome VI, Département du Jura : [Salins-Saint-Ylie], 1858.**

Rousset, Alphonse. Dictionnaire géographique, historique et statistique des communes de la Franche-Comté et des hameaux qui en dépendent : département du Jura. Tome VI : [Salins-Saint-Ylie]. - Paris : F.E.R.N., Guénégaud, 1969. 594 p. ; 20 cm. Fac-similé de l'édition de Besançon : Bintot, 1858.

## Informations complémentaires

**Aire d'étude et canton** : communauté de communes Arbois Poligny Salins-les-Bains

**Dénomination** : maison forte

© Région Bourgogne-Franche-Comté, Inventaire du patrimoine



Détail du tableau de Nicolas Richard : Castel Guyon (n°21). 1628.

39, Salins-les-Bains chemin des Coteaux

**Source :**

**Salins en 1628. Tableau (huile sur toile), par Nicolas Richard.**

Lieu de conservation : Musée de la Grande Saline, Salins-les-Bains

N° de l'illustration : 20233900010NUC4A

Date : 2023

Auteur : Jérôme Mongreville

Reproduction soumise à autorisation du titulaire des droits d'exploitation

© Région Bourgogne-Franche-Comté, Inventaire du patrimoine





**Siège de Salins [détail : bourg fortifié et château de Belin]. S.d. [vers 1674].**

39, Salins-les-Bains

**Source :**

**Siège de Salins. Gravure, par Adam-François Van der Meulen (peintre) et Baudoin (graveur). S.d. [vers 1674]. 50 x 131 cm (dessin uniquement; avec cadre : 87 x 170 cm).**

Lieu de conservation : Musée de la Grande Saline, Salins-les-Bains

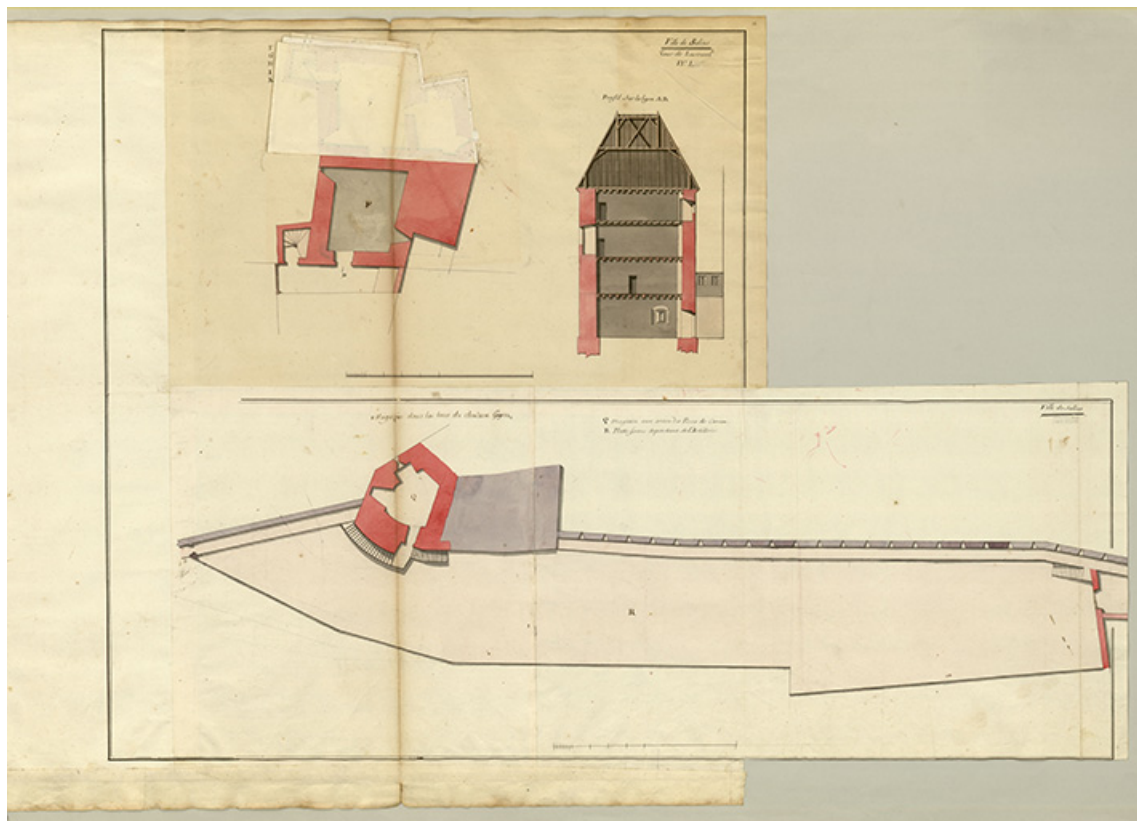
N° de l'illustration : 20223900141NUC4

Date : 2022

Auteur : Thierry Kuntz

Reproduction soumise à autorisation du titulaire des droits d'exploitation

© Région Bourgogne-Franche-Comté, Inventaire du patrimoine



**Folio 12. Tour de Larcenal. Magasin dans la tour du chateau Guyon, 1756 [rez-de-chaussée].**

39, Salins-les-Bains chemin des Coteaux

**Source :**

***Plans des bâtimens à l'usage de l'artillerie au comté de Bourgogne, levés après les travaux de 1756* Papier (18 feuillets doubles de plans au lavis, avec des volets mobiles pour la figuration des étages supérieurs), s.n. 1756. 580 x 310 mm.**

Lieu de conservation : Bibliothèque municipale, Besançon - Cote du document : Ms 496

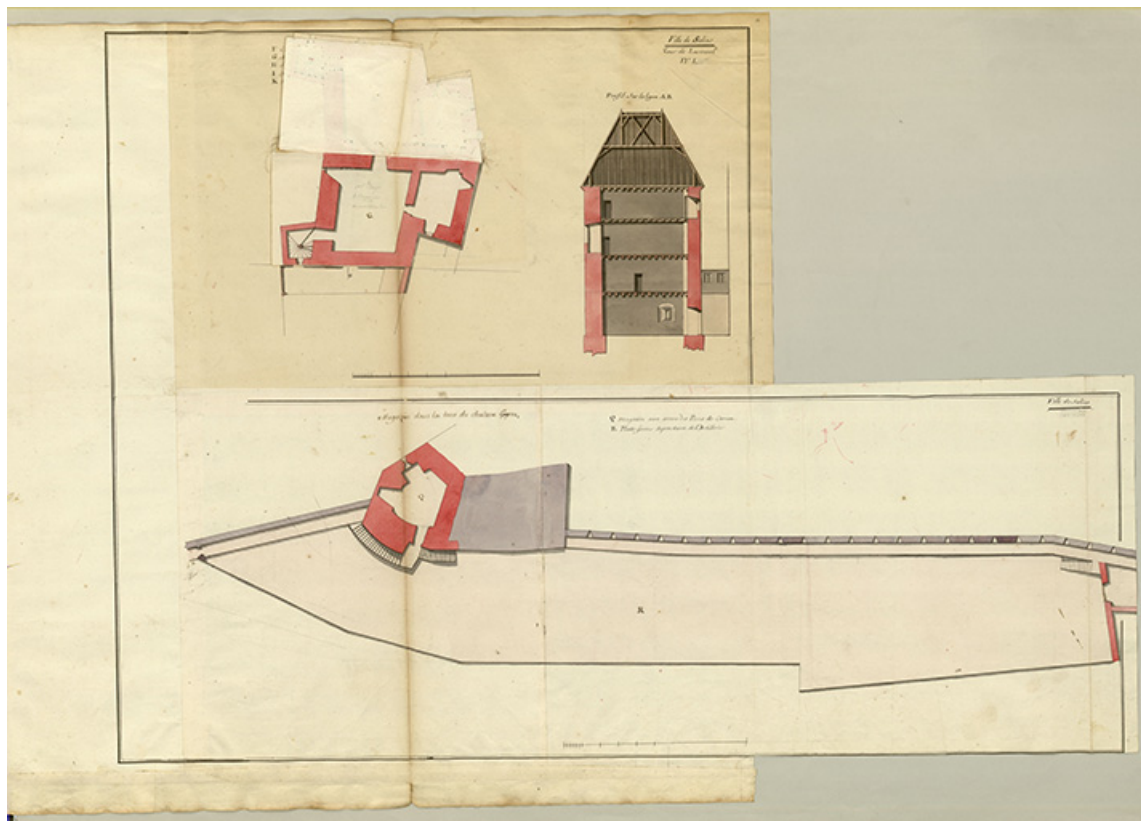
N° de l'illustration : 20243900496NUC4A

Date : 2024

Auteur : auteur

Reproduction soumise à autorisation du titulaire des droits d'exploitation

© Archives municipales, Besançon



**Folio 12. Tour de Larcenal. Magasin dans la tour du chateau Guyon, 1756 [1er étage].**

39, Salins-les-Bains chemin des Coteaux

**Source :**

***Plans des bâtimens à l'usage de l'artillerie au comté de Bourgogne, levés après les travaux de 1756 Papier (18 feuillets doubles de plans au lavis, avec des volets mobiles pour la figuration des étages supérieurs), s.n. 1756. 580 x 310 mm.***

Lieu de conservation : Bibliothèque municipale, Besançon - Cote du document : Ms 496

N° de l'illustration : 20243900495NUC4A

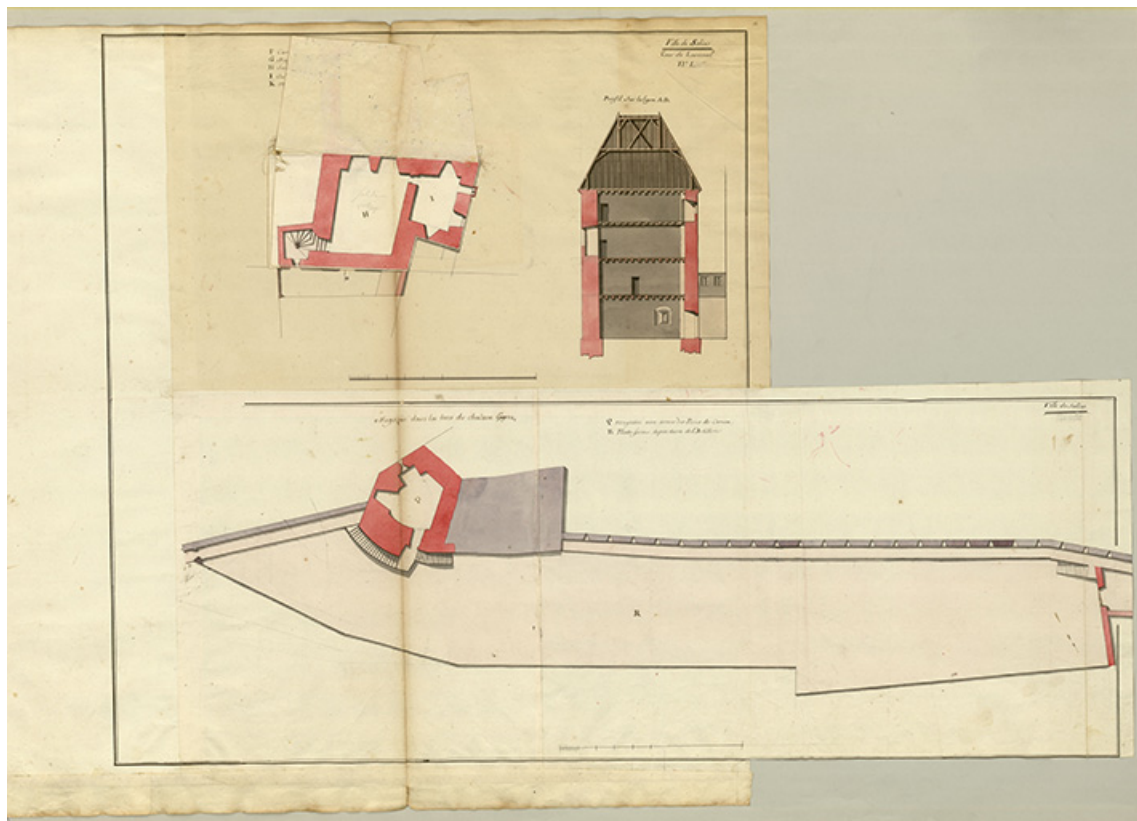
Date : 2024

Auteur : auteur

Reproduction soumise à autorisation du titulaire des droits d'exploitation

© Archives municipales, Besançon





**Folio 12. Tour de Larcenal. Magasin dans la tour du chateau Guyon, 1756 [2e étage].**

39, Salins-les-Bains chemin des Coteaux

**Source :**

***Plans des bâtimens à l'usage de l'artillerie au comté de Bourgogne, levés après les travaux de 1756 Papier (18 feuillets doubles de plans au lavis, avec des volets mobiles pour la figuration des étages supérieurs), s.n. 1756. 580 x 310 mm.***

Lieu de conservation : Bibliothèque municipale, Besançon - Cote du document : Ms 496

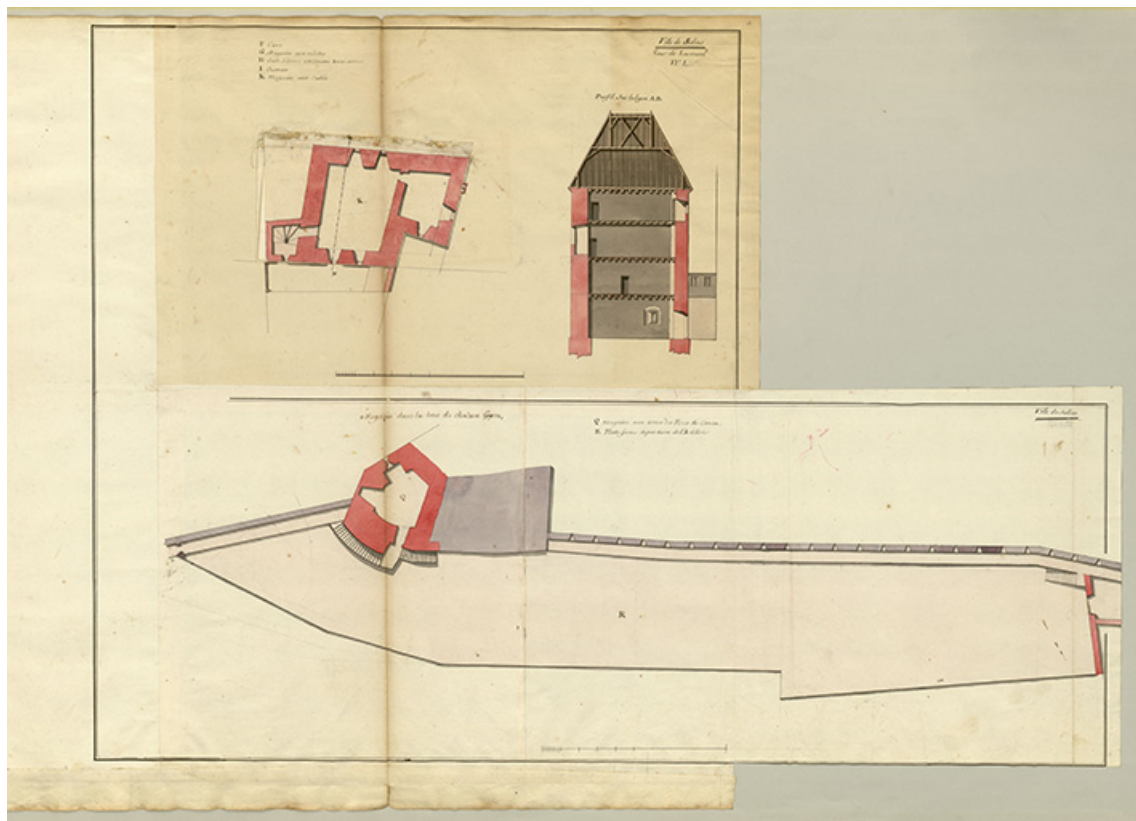
N° de l'illustration : 20243900494NUC4A

Date : 2024

Auteur : auteur

Reproduction soumise à autorisation du titulaire des droits d'exploitation

© Archives municipales, Besançon



**Folio 12. Tour de Larcenal. Magasin dans la tour du chateau Guyon, 1756 [3e étage].**

39, Salins-les-Bains chemin des Coteaux

**Source :**

***Plans des bâtimens à l'usage de l'artillerie au comté de Bourgogne, levés après les travaux de 1756* Papier (18 feuillets doubles de plans au lavis, avec des volets mobiles pour la figuration des étages supérieurs), s.n. 1756. 580 x 310 mm.**

Lieu de conservation : Bibliothèque municipale, Besançon - Cote du document : Ms 496

N° de l'illustration : 20243900493NUC4A

Date : 2024

Auteur : auteur

Reproduction soumise à autorisation du titulaire des droits d'exploitation

© Archives municipales, Besançon





**Vue d'ensemble de la motte puis le sud-est.**

39, Salins-les-Bains chemin des Coteaux

N° de l'illustration : 20233900132NUC4A

Date : 2023

Auteur : Jérôme Mongreville

Reproduction soumise à autorisation du titulaire des droits d'exploitation

© Région Bourgogne-Franche-Comté, Inventaire du patrimoine



**Vue d'ensemble de la motte depuis l'est.**

39, Salins-les-Bains chemin des Coteaux

N° de l'illustration : 20233900131NUC4A

Date : 2023

Auteur : Jérôme Mongreville

Reproduction soumise à autorisation du titulaire des droits d'exploitation

© Région Bourgogne-Franche-Comté, Inventaire du patrimoine





**Bourg : mur de l'ancienne enceinte fortifiée.**

39, Salins-les-Bains

N° de l'illustration : 20223900599NUC4A

Date : 2022

Auteur : Thierry Kuntz

Reproduction soumise à autorisation du titulaire des droits d'exploitation

© Région Bourgogne-Franche-Comté, Inventaire du patrimoine