

TOUR OUDIN OU PORTE HAUTE

Bourgogne-Franche-Comté, Jura
Salins-les-Bains
1 chemin des Tours bénites

Dossier IA39002109 réalisé en
2024

Auteur(s) : Raphaël Favereaux



Historique

Vraisemblablement bâtie au 15^e siècle, la porte Haute constitue le verrou méridional de la ville et remplace une structure défensive antérieure. Identifiée comme " Porte Oudin " sur la vue cavalière de Nicolas Richard (1628), elle se présente sous la forme de deux tours jumelles semi-circulaires reliées par une construction percée d'une porte cochère. Les archives mentionnent la construction en 1524 d'un poste avancé formant réduit, en forme de fer à cheval et muni de quatre ou six canonnières. Diverses adjonctions sont signalées au cours du 16^e siècle : " tournelle " (attestée en 1561), cloche (1569), coulisse (1591), loge entre les deux tours (1579). Qualifié de demi-lune, le poste avancé formant réduit est supprimé en 1741, l'espace libéré étant concédé à la ville pour y établir un chantier de bois de chauffage. L'état de la porte se dégrade fortement dans la première moitié du 19^e siècle. En 1844, la ville demande au ministre de la Guerre sa reconstruction. Quatre ans plus tard, une nouvelle requête municipale propose la suppression des ruines qui gênent l'entrée du bourg. En 1851, c'est une délibération du conseil municipal qui ordonne à l'Etat de démolir la porte Haute, dont les tours sont " en ruine complète ". En 1854, un projet de rectification de la traverse de Salins, établi par le Génie, propose de " faire disparaître des ruines qui présentent un aspect hideux à l'entrée de la ville, tout en menaçant la sûreté des passants, celui enfin de donner de l'air, du jour et de la propreté à un quartier resté à l'état de décombres depuis l'incendie de 1825 ". La tour ouest apparaît encore sur le plan de traverse de la ville vers 1880, ainsi que divers vestiges au sud. Ils seront supprimés à la fin du 19^e siècle, ne laissant en place que la tour est.

Période(s) principale(s) : 15^e siècle (?)

Description

Construite en gros et moyen appareil de pierre de taille calcaire, la tour est coiffée d'un toit conique à faible pente en tuile plate. De plan semi-circulaire, elle mesure une vingtaine de mètres de hauteur, pour un rayon d'environ cinq mètres. La maçonnerie est percée sur les deux étages de deux archères donnant sur le sud et le sud-est, dont la base a été élargie pour laisser le passage à un canon de petite taille (archères-canonnières). Les pierres de taille de calcaire blanc sur toute l'élévation du côté ouest attestent l'emplacement de la partie centrale de la porte.

Éléments descriptifs

Murs : calcaire, calcaire, moellon, pierre de taille

Toit : tuile plate

Couvrement : ,

Type(s) de couverture : toit conique

Sources documentaires

Documents d'archives

- **Archives départementales du Jura. Cadastre de la commune de Salins-les-Bains. [1831-1954].**
Archives départementales du Jura. Cadastre de la commune de Salins-les-Bains. [1831-1954].- Atlas parcellaire (1831) : 3 P plan 6599 (tableau d'assemblage), 3 P plan 5566-5610 (feuilles)- État de section (1832) : 3 P 3604- Matrices cadastrales des propriétés bâties et non bâties (à partir de 1832) : 3 P 3605 (récapitulatif), 3 P 3606 (folio 1 à 600), 3 P 3607 (folio 601 à 1338), 3 P 3608 (folio 1341 à 2019), 3 P 3609 (folio 2020-2679)- Matrices cadastrales des propriétés bâties (à partir de 1882) : 3 P 3610, 3 P 3611- Matrices cadastrales des propriétés bâties (à partir de 1911) : 3 P 3912 (folio 1 à 920), 3 P 3913 (folio 921 à 1285)- Matrices cadastrales des propriétés non bâties (fin du 19e siècle-milieu du 20e siècle) : 3 P 3614-3622
Lieu de conservation : Archives départementales du Jura, Montmorot
- **Histoire chronologique de Salins, d'après Babey, l'abbé Robin, complétée par le capitaine Pinault.**
Fonds ancien, Salins-les-Bains. Ms 414. Histoire chronologique de Salins, d'après Babey, l'abbé Robin, complétée par le capitaine Pinault, s.d. [début 20e siècle], 568 f.
Lieu de conservation : Fonds ancien, Bibliothèque municipale, Salins-les-Bains- Cote du document : Ms 414
- **Notes sur Salins extraites des Archives du Jura et de celles de la ville de Salins, par Edouard Toubin**
Fonds ancien, Salins-les-Bains. Ms 383. Notes sur Salins extraites des Archives du Jura et de celles de la ville de Salins, par Edouard Toubin, s.d. [fin 19e ou début 20e siècle], 359 p.
Lieu de conservation : Fonds ancien, Bibliothèque municipale, Salins-les-Bains- Cote du document : Ms 383
- **Registres des délibérations du conseil municipal**
Archives municipales, Salins-les-Bains. Registres des délibérations du conseil municipal 18-61 (1790-1982)
Lieu de conservation : Archives municipales, Salins-les-Bains- Cote du document : ACS 18-61
- **Rues et maisons de Salins**
Fonds ancien, Bibliothèque municipale, Salins-les-Bains : Ms 387/2. Rues et maisons de Salins, s.d.
Lieu de conservation : Fonds ancien, Bibliothèque municipale, Salins-les-Bains- Cote du document : Ms 387/2

Bibliographie

- **Ferroli, Maxime. Les fortifications des petites villes jurassiennes : études comparée d'Arbois, Poligny, Salins de 1595 à 1634, mémoire de master II, Besançon, Université de Franche-Comté, 2012.**
Ferroli, Maxime. Les fortifications des petites villes jurassiennes : études comparée d'Arbois, Poligny, Salins de 1595 à 1634, mémoire de master II en histoire moderne sous la direction de M. Paul Delsalle, Besançon, Université de Franche-Comté, 2012, 291 p.
- **Gousset, Virginie. Salins et ses fortifications de 1470 à 1488, mémoire de maîtrise, Besançon, 1997.**
Gousset, Virginie. Salins et ses fortifications de 1470 à 1488, mémoire de maîtrise, Besançon, 1997, 311 p.
- **Mercier, Ludovic, Robert, Séverine. Approche de la ville de Salins sous le principat de Philippe le Bon (1430-1460) : administration, société et gestion urbaine, d'après les comptes de fortifications et les délibérations municipales, mémoire de maîtrise, Besançon, 2001.**
Mercier, Ludovic, Robert, Séverine. Approche de la ville de Salins sous le principat de Philippe le Bon (1430-1460) : administration, société et gestion urbaine, d'après les comptes de fortifications et les délibérations municipales, mémoire de maîtrise, Besançon, 2001, 253 p.
- **Mercier, Ludovic. Salins : histoire d'une ville comtoise au Moyen Age (XIIIe-XVe siècle) : gestion, urbanisme et société, mémoire de D.E.A., Besançon, 2002.**
Mercier, Ludovic. Salins : histoire d'une ville comtoise au Moyen Age (XIIIe-XVe siècle) : gestion, urbanisme et société, mémoire de D.E.A., Besançon, 2002, 406 p.
- **Mikou, Murielle. Salins à la fin du XVe siècle. Introduction aux comptes de fortifications de 1460 à 1484, mémoire de maîtrise, Besançon, 1996.**
MIKOU, Murielle. Salins à la fin du XVe siècle. Introduction aux comptes de fortifications de 1460 à 1484, mémoire de maîtrise, Besançon, 1996.

Informations complémentaires

Aire d'étude et canton : communauté de communes Arbois Poligny Salins-les-Bains

Dénomination : porte de ville, tour

© Région Bourgogne-Franche-Comté, Inventaire du patrimoine



Tableau de Nicolas Richard (1628). Porte Haute (n°23).
39, Salins-les-Bains rue Béchet

Source :

Salins en 1628. Tableau (huile sur toile), par Nicolas Richard.

Lieu de conservation : Musée de la Grande Saline, Salins-les-Bains

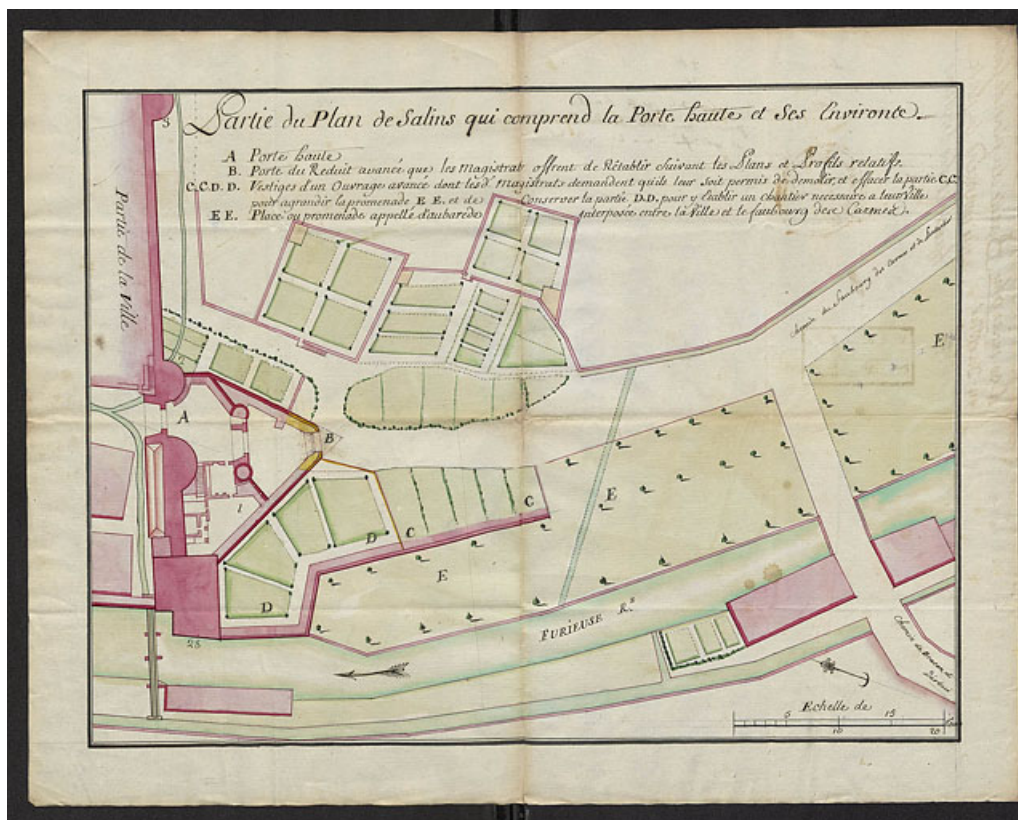
N° de l'illustration : 20233900006NUC4A

Date : 2023

Auteur : Jérôme Mongreville

Reproduction soumise à autorisation du titulaire des droits d'exploitation

© Région Bourgogne-Franche-Comté, Inventaire du patrimoine



Partie du plan de Salins qui comprend la Porte haute et ses environs, s.d. [1741].

39, Salins-les-Bains

Source :

Ministère de la Défense, Service historique de la Défense, Vincennes : GR 1 VH 1611. Partie du plan de Salins qui comprend la Porte haute et ses environs, s.d. [1741].

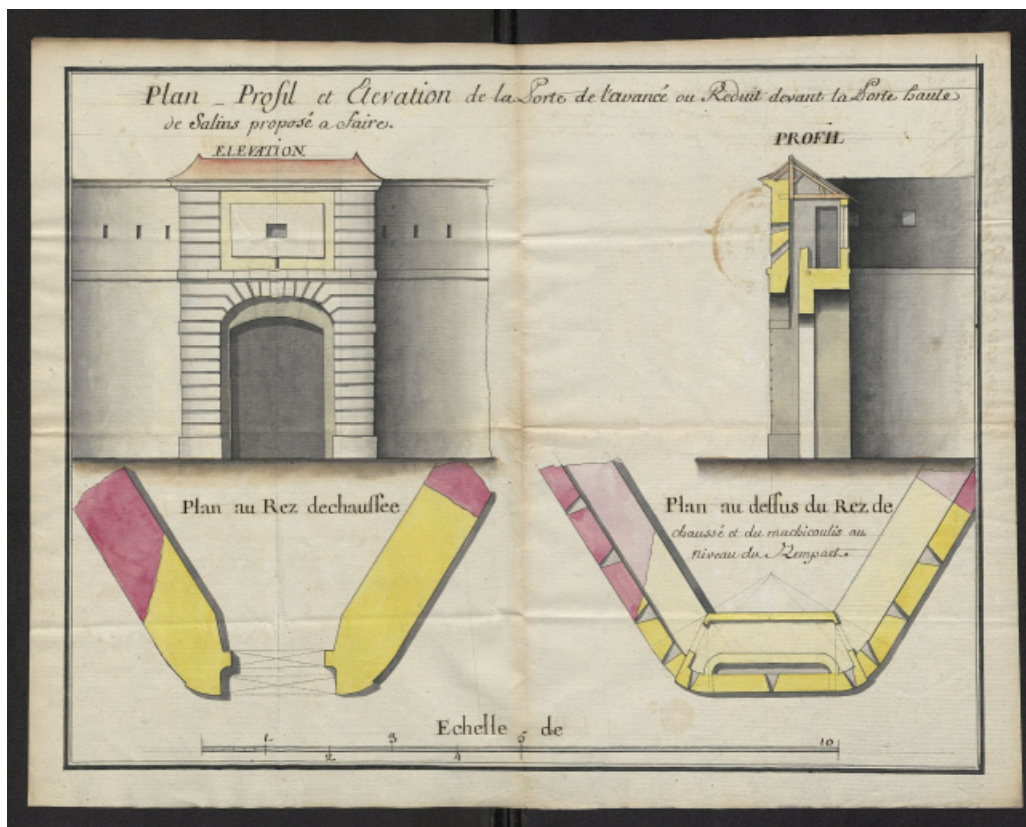
Lieu de conservation : Ministère de la Défense, Service historique de la Défense, Vincennes - Cote du document : GR 1 VH 1611

N° de l'illustration : 20223901195NUC4A

Date : 2022

Reproduction soumise à autorisation du titulaire des droits d'exploitation

© Service historique de la Défense



Plan Profil et élévation de la Porte de l'avancée ou Réduit devant la Porte haute de Salins proposé à faire. 1741.
39, Salins-les-Bains, 1 chemin des Tours bénites

Source :

Plan. Profil et élévation de la Porte de l'avancée ou Réduit devant la Porte haute de Salins proposé à faire. Dessin (plume, lavis) par le service du Génie. Mars 1741. Échelle en toises.

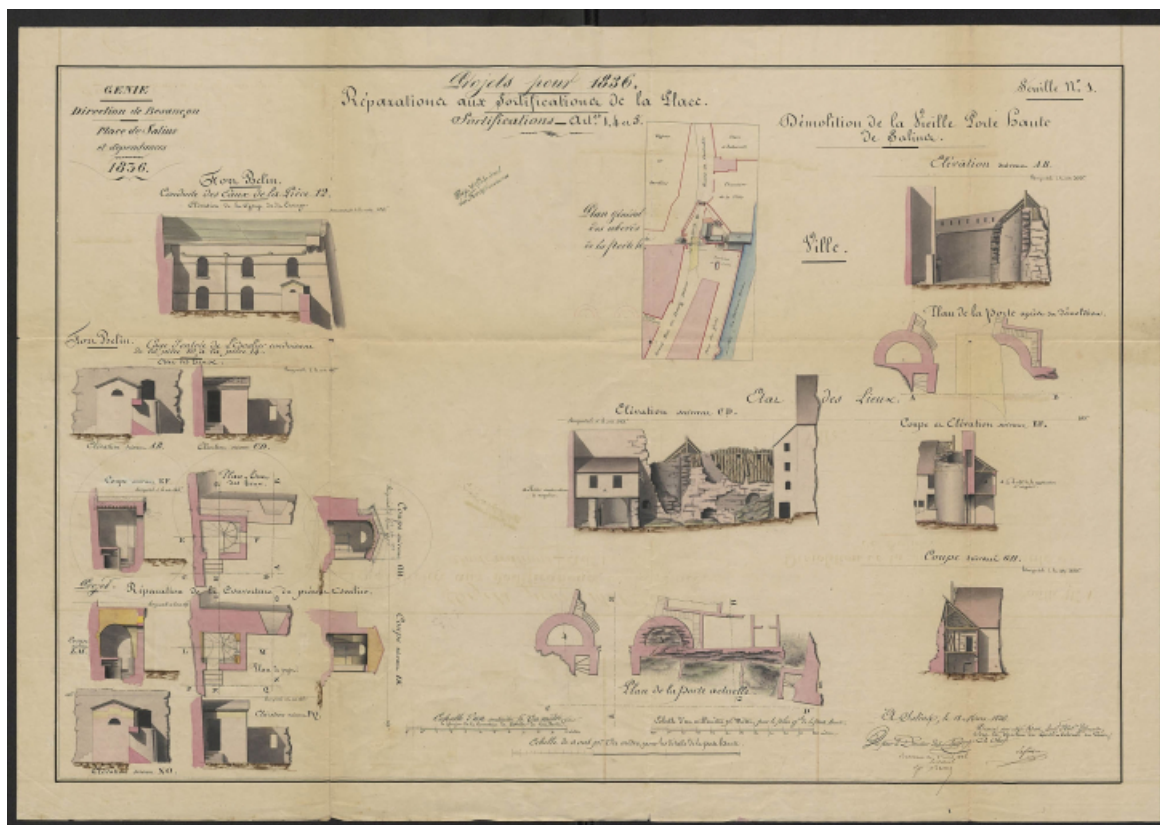
Lieu de conservation : Ministère de la Défense, Service historique de la Défense, Vincennes - Cote du document : GR 1 VH 1611

N° de l'illustration : 20223901196NUC4A

Date : 2022

Reproduction soumise à autorisation du titulaire des droits d'exploitation

© Service historique de la Défense



Projets pour 1836. Réparations aux fortifications de la Place. Fort Belin.
39, Salins-les-Bains

Source :

Génie. Direction de Besançon. Place de Salins et dépendances. Projets pour 1836. Réparations aux fortifications de la Place. Fort Belin. Conduite des eaux de la pièce 12. Élévation de la gorge du dit ouvrage. Cage d'entrée de l'escalier conduisant de la pièce 10 à la pièce 14. Dessin (plume, lavis), par le lieutenant d'artillerie polonaise Kpoxs. Le 18 mars 1836. Échelle 1/100 pour le projet de couverture de l'escalier.

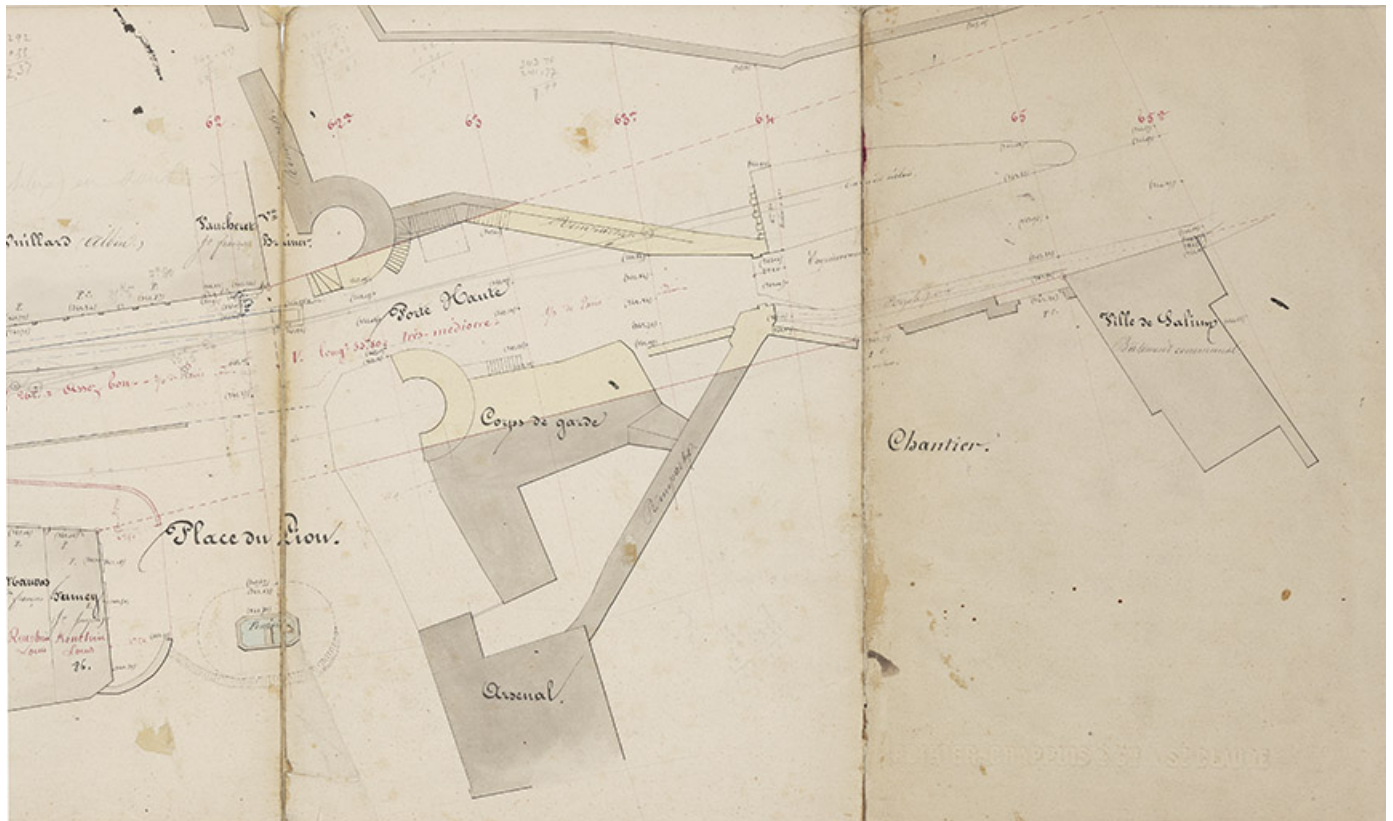
Lieu de conservation : Ministère de la Défense, Service historique de la Défense, Vincennes - Cote du document : GR 1 V K 565

N° de l'illustration : 20223901213NUC4A

Date : 2022

Reproduction soumise à autorisation du titulaire des droits d'exploitation

© Service historique de la Défense



Traversée de la ville, 188. (?????????????)

39, Salins-les-Bains, 1 chemin des Tours bénites

Source :

Traversée de la ville, s.d. [vers 1880].

Lieu de conservation : Archives départementales du Jura, Montmorot - Cote du document : Sp 5135

N° de l'illustration : 20253900043NUC4A

Date : 2025

Reproduction soumise à autorisation du titulaire des droits d'exploitation

© Région Bourgogne-Franche-Comté, Inventaire du patrimoine



LE JURA 848 - Salins-les-Bains - La Porte-Haute. S.d.
39, Salins-les-Bains, 1 chemin des Tours bénites

Source :

LE JURA 848 - Salins-les-Bains - La Porte-Haute. Carte postale. S.d. B.F "Lux" éd.
Lieu de conservation : Musée de la Grande Saline, Salins-les-Bains

N° de l'illustration : 20223900091NUC4A

Date : 2022

Auteur : Aline Thomas

Reproduction soumise à autorisation du titulaire des droits d'exploitation

© Région Bourgogne-Franche-Comté, Inventaire du patrimoine



601 SALINS-les-BAINS (altit. 345 m) - Entrée de la ville du côté sud, porte Oudin
David-Mauvas, éditeur

601 SALINS-les-BAINS (altit. 345) - Entrée de la ville du côté sud, porte Oudin. S.d.
39, Salins-les-Bains, 1 chemin des Tours bénites

Source :

601 SALINS-les-BAINS (altit. 345) - Entrée de la ville du côté sud, porte Oudin. Carte postale, s.n. S.d. David-Mauvas éd.

Lieu de conservation : Musée de la Grande Saline, Salins-les-Bains

N° de l'illustration : 20223900092NUC4A

Date : 2022

Auteur : Aline Thomas

Reproduction soumise à autorisation du titulaire des droits d'exploitation

© Région Bourgogne-Franche-Comté, Inventaire du patrimoine



Salins-les-Bains (Jura) alt. 346 m. - Fort Belin (alt. 580 m), s.d. [fin 19e ou début 20e siècle].

39, Salins-les-Bains, 1 chemin des Tours bénites

Source :

Salins-les-Bains (Jura) alt. 346 m. - Fort Belin (alt. 580 m), Combier phot. (Macon), s.d. [fin 19e ou début 20e siècle]. Collection particulière.

Lieu de conservation : Collection particulière

N° de l'illustration : 20243900283NUC4A

Date : 2024

Auteur : Combier

Reproduction soumise à autorisation du titulaire des droits d'exploitation

© Région Bourgogne-Franche-Comté, Inventaire du patrimoine



Bourg : la Porte Oudin.

39, Salins-les-Bains, 1 chemin des Tours bénites

N° de l'illustration : 20223900616NUC4A

Date : 2022

Auteur : Thierry Kuntz

Reproduction soumise à autorisation du titulaire des droits d'exploitation

© Région Bourgogne-Franche-Comté, Inventaire du patrimoine



Vue d'ensemble depuis le nord-ouest.

39, Salins-les-Bains

N° de l'illustration : 20223900617NUC4A

Date : 2022

Auteur : Thierry Kuntz

Reproduction soumise à autorisation du titulaire des droits d'exploitation

© Région Bourgogne-Franche-Comté, Inventaire du patrimoine



Vue d'ensemble depuis le nord-ouest.

39, Salins-les-Bains, 1 chemin des Tours bénites

N° de l'illustration : 20223900618NUC4A

Date : 2022

Auteur : Thierry Kuntz

Reproduction soumise à autorisation du titulaire des droits d'exploitation

© Région Bourgogne-Franche-Comté, Inventaire du patrimoine



Vue rapprochée depuis l'ouest.

39, Salins-les-Bains, 1 chemin des Tours bénites

N° de l'illustration : 20233900959NUC4A

Date : 2023

Auteur : Jérôme Mongreville

Reproduction soumise à autorisation du titulaire des droits d'exploitation

© Région Bourgogne-Franche-Comté, Inventaire du patrimoine



Fort Belin et tour Oudin.

39, Salins-les-Bains, 1 chemin des Tours bénites

N° de l'illustration : 20233900960NUC4A

Date : 2023

Auteur : Jérôme Mongreville

Reproduction soumise à autorisation du titulaire des droits d'exploitation

© Région Bourgogne-Franche-Comté, Inventaire du patrimoine



Tour et maison attenante à l'est.

39, Salins-les-Bains, 1 chemin des Tours bénites

N° de l'illustration : 20233900986NUC4A

Date : 2023

Auteur : Jérôme Mongreville

Reproduction soumise à autorisation du titulaire des droits d'exploitation

© Région Bourgogne-Franche-Comté, Inventaire du patrimoine