

## TOUR DE CHAMBENOSZ

Bourgogne-Franche-Comté, Jura  
Salins-les-Bains  
rue des Chambenoz

Dossier IA39002107 réalisé en  
2024

Auteur(s) : Raphaël Favereaux



### Historique

Jouxtant la porte de Chambenoz (démolie en 1859-1860), la tour carrée dite de Chambenoz aurait été construite dans la décennie 1410 ou 1430. Les annales de la Ville de Salins, établies par l'abbé Robin au 19<sup>e</sup> siècle, précisent que " la tour de Chambenoz fut construite en 1413 avec les murailles de la porte ". Des travaux de maçonnerie y sont signalés en 1461. En 1811, la tour fait partie des cinq corps de garde qui doivent servir à la garnison. Un rapport de 1817 signale que la tour, ainsi que celle d'Andelot, exigent des réparations rapides. Faute d'acheteur, elle est mise en location en 1868. Les frères Pacoutet louent l'étage supérieur en 1875. En 1902, la tour menace ruine, sa toiture en pavillon est supprimée. Elle est inscrite en 1932 à l'Inventaire supplémentaire des Monuments historiques. D'après le dossier d'inscription, ses murs mesurent deux mètres d'épaisseur à la base : elle "comporte plusieurs étages séparés par des voûtes [...]. On accède à la première voûte au moyen d'un escalier extérieur placé sur la façade ouest." Laissée sans entretien, cette construction mériterait des travaux de restauration.

**Période(s) principale(s)** : 1<sup>ère</sup> moitié 15<sup>e</sup> siècle

### Description

Construite en pierre de taille calcaire (moyen appareil), la tour est haute d'une vingtaine de mètres, avec quatre façades de 10 mètres de côté environ. Les côtés ouest et sud sont percés de fenêtres rectangulaires au premier et deuxième étage. Trois meurtrières sont visibles sur la face est.

### Éléments descriptifs

**Murs** : calcaire, calcaire, moellon, pierre de taille

**Étages** : 2 étages carrés

**Couvrement** : ,

### État de conservation :

mauvais état, menacé

### Sources documentaires

#### Documents d'archives

- **Archives départementales du Jura. Cadastre de la commune de Salins-les-Bains. [1831-1954].**

Archives départementales du Jura. Cadastre de la commune de Salins-les-Bains. [1831-1954].- Atlas parcellaire (1831) : 3 P plan 6599 (tableau d'assemblage), 3 P plan 5566-5610 (feuilles)- État de section (1832) : 3 P 3604- Matrices cadastrales des propriétés bâties et non bâties (à partir de 1832) : 3 P 3605 (récapitulatif), 3 P 3606 (folio 1 à 600), 3 P 3607 (folio 601 à

1338), 3 P 3608 (folio 1341 à 2019), 3 P 3609 (folio 2020-2679)- Matrices cadastrales des propriétés bâties (à partir de 1882) : 3 P 3610, 3 P 3611- Matrices cadastrales des propriétés bâties (à partir de 1911) : 3 P 3912 (folio 1 à 920), 3 P 3913 (folio 921 à 1285)- Matrices cadastrales des propriétés non bâties (fin du 19e siècle-milieu du 20e siècle) : 3 P 3614-3622  
Lieu de conservation : Archives départementales du Jura, Montmorot

- **Dossier de protection au titre des Monuments historiques (1932)**

Dossier de protection au titre des Monuments historiques (1932)

Lieu de conservation : Conservation régionale des Monuments historiques, Besançon

- **Histoire chronologique de Salins, d'après Babey, l'abbé Robin, complétée par le capitaine Pinault.**

Fonds ancien, Salins-les-Bains. Ms 414. Histoire chronologique de Salins, d'après Babey, l'abbé Robin, complétée par le capitaine Pinault, s.d. [début 20e siècle], 568 f.

Lieu de conservation : Fonds ancien, Bibliothèque municipale, Salins-les-Bains- Cote du document : Ms 414

- **Histoire de Salins de 1801-1899, extraits des délibérations des Conseils municipaux et à partir de 1840 extraits du Salinois. Salins-les-Bains, 1er avril 1939, Chambellan.**

Fonds ancien, Bibliothèque municipale, Salins-les-Bains. Ms 400F : Histoire de Salins de 1801-1899, extraits des délibérations des Conseils municipaux et à partir de 1840 extraits du Salinois. Salins-les-Bains, 1er avril 1939, Chambellan.

Lieu de conservation : Fonds ancien, Bibliothèque municipale, Salins-les-Bains- Cote du document : Ms 400

- **Manuscrit sur les fortifications de Salins et les forts qui en dépendent, depuis l'origine de leur construction jusqu'à aujourd'hui, 1818.**

Manuscrit sur les fortifications de Salins et les forts qui en dépendent, depuis l'origine de leur construction jusqu'à aujourd'hui, par Beaulieu, commandant du Génie à Salins, 1818, copié par le capitaine Pinault en 1930, 25 p.

Lieu de conservation : Fonds ancien, Bibliothèque municipale, Salins-les-Bains- Cote du document : Ms 120

- **Mémoire sur l'histoire de la ville [...] et divers (1859-1920).**

Archives municipales, Salins-les-Bains. Mémoire sur l'histoire de la ville [...] et divers (1859-1920) : ACS 136

Lieu de conservation : Archives municipales, Salins-les-Bains- Cote du document : ACS 136

- **Notes sur Salins extraites des Archives du Jura et de celles de la ville de Salins, par Edouard Toubin**

Fonds ancien, Salins-les-Bains. Ms 383. Notes sur Salins extraites des Archives du Jura et de celles de la ville de Salins, par Edouard Toubin, s.d. [fin 19e ou début 20e siècle], 359 p.

Lieu de conservation : Fonds ancien, Bibliothèque municipale, Salins-les-Bains- Cote du document : Ms 383

- **Registres des délibérations du conseil municipal**

Archives municipales, Salins-les-Bains. Registres des délibérations du conseil municipal 18-61 (1790-1982)

Lieu de conservation : Archives municipales, Salins-les-Bains- Cote du document : ACS 18-61

- **Rues et maisons de Salins**

Fonds ancien, Bibliothèque municipale, Salins-les-Bains : Ms 387/2. Rues et maisons de Salins, s.d.

Lieu de conservation : Fonds ancien, Bibliothèque municipale, Salins-les-Bains- Cote du document : Ms 387/2

- **Travaux communaux (1887-1906)**

Archives départementales du Jura, Montmorot. Travaux communaux (1887-1906) : 2 Op 349. Tours d'Andelot et de Chambeoz (1902).

Lieu de conservation : Archives départementales du Jura, Montmorot- Cote du document : 2 Op 349

## Documents figurés

- **Plans des bâtimens à l'usage de l'artillerie au comté de Bourgogne, levés après les travaux de 1756.**

Plans des bâtimens à l'usage de l'artillerie au comté de Bourgogne, levés après les travaux de 1756. Papier (18 feuillets doubles de plans au lavis, avec des volets mobiles pour la figuration des étages supérieurs), s.n. 1756. 580 × 310 mm.

Lieu de conservation : Bibliothèque municipale, Besançon- Cote du document : Ms 496

## Bibliographie

- **Ferroli, Maxime. Les fortifications des petites villes jurassiennes : études comparée d'Arbois, Poligny, Salins de 1595 à 1634, mémoire de master II, Besançon, Université de Franche-Comté, 2012.**

Ferroli, Maxime. Les fortifications des petites villes jurassiennes : études comparée d'Arbois, Poligny, Salins de 1595 à 1634, mémoire de master II en histoire moderne sous la direction de M. Paul Delsalle, Besançon, Université de Franche-Comté, 2012, 291 p.

- **Gousset, Virginie. Salins et ses fortifications de 1470 à 1488, mémoire de maîtrise, Besançon, 1997.**

Gousset, Virginie. Salins et ses fortifications de 1470 à 1488, mémoire de maîtrise, Besançon, 1997, 311 p.

- **Mercier, Ludovic, Robert, Séverine. Approche de la ville de Salins sous le principat de Philippe le Bon (1430-1460) : administration, société et gestion urbaine, d'après les comptes de fortifications et les délibérations municipales, mémoire de maîtrise, Besançon, 2001.**

Mercier, Ludovic, Robert, Séverine. Approche de la ville de Salins sous le principat de Philippe le Bon (1430-1460) :

administration, société et gestion urbaine, d'après les comptes de fortifications et les délibérations municipales, mémoire de maîtrise, Besançon, 2001, 253 p.

- **Mercier, Ludovic. Salins : histoire d'une ville comtoise au Moyen Age (XIIIe-XVe siècle) : gestion, urbanisme et société, mémoire de D.E.A., Besançon, 2002.**

Mercier, Ludovic. Salins : histoire d'une ville comtoise au Moyen Age (XIIIe-XVe siècle) : gestion, urbanisme et société, mémoire de D.E.A., Besançon, 2002, 406 p.

- **Mikou, Murielle. Salins à la fin du XVe siècle. Introduction aux comptes de fortifications de 1460 à 1484, mémoire de maîtrise, Besançon, 1996.**

MIKOU, Murielle. Salins à la fin du XVe siècle. Introduction aux comptes de fortifications de 1460 à 1484, mémoire de maîtrise, Besançon, 1996.

- **Rousset, Alphonse. Dictionnaire [...] des communes [...]. Tome VI, Département du Jura : [Salins-Saint-Ylie], 1858.**

Rousset, Alphonse. Dictionnaire géographique, historique et statistique des communes de la Franche-Comté et des hameaux qui en dépendent : département du Jura. Tome VI : [Salins-Saint-Ylie]. - Paris : F.E.R.N., Guénégaud, 1969. 594 p. ; 20 cm. Fac-similé de l'édition de Besançon : Bintot, 1858.

## Informations complémentaires

**Eléments remarquables** : tour

### Protection

inscrit MH partiellement : 1932,

Inscription à l'Inventaire supplémentaire des Monuments historiques en 1932.

**Aire d'étude et canton** : communauté de communes Arbois Poligny Salins-les-Bains

**Dénomination** : tour

© Région Bourgogne-Franche-Comté, Inventaire du patrimoine



Détail du tableau de Nicolas Richard : tour du Chambenoz (n°59). 1628.

39, Salins-les-Bains rue des Chambenoz

**Source :**

**Salins en 1628. Tableau (huile sur toile), par Nicolas Richard.**

Lieu de conservation : Musée de la Grande Saline, Salins-les-Bains

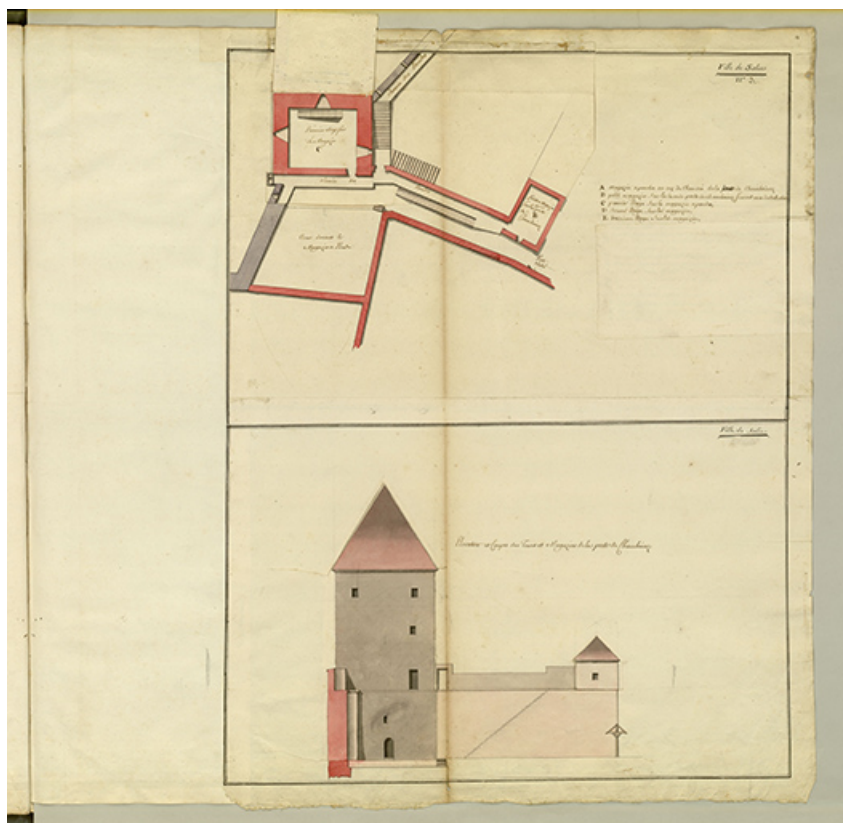
N° de l'illustration : 20233900022NUC4A

Date : 2023

Auteur : Jérôme Mongreville

Reproduction soumise à autorisation du titulaire des droits d'exploitation

© Région Bourgogne-Franche-Comté, Inventaire du patrimoine



**Folio 14. Ville de Salins. Tour et magasin à poudre de la porte de Chamboinoz. N°3. Plan, coupe et élévation. Premier étage sur le magasin.**

39, Salins-les-Bains rue des Chambenoz

**Source :**

***Plans des bâtimens à l'usage de l'artillerie au comté de Bourgogne, levés après les travaux de 1756* Papier (18 feuillets doubles de plans au lavis, avec des volets mobiles pour la figuration des étages supérieurs), s.n. 1756. 580 x 310 mm.**

Lieu de conservation : Bibliothèque municipale, Besançon - Cote du document : Ms 496

N° de l'illustration : 20243900502NUC4A

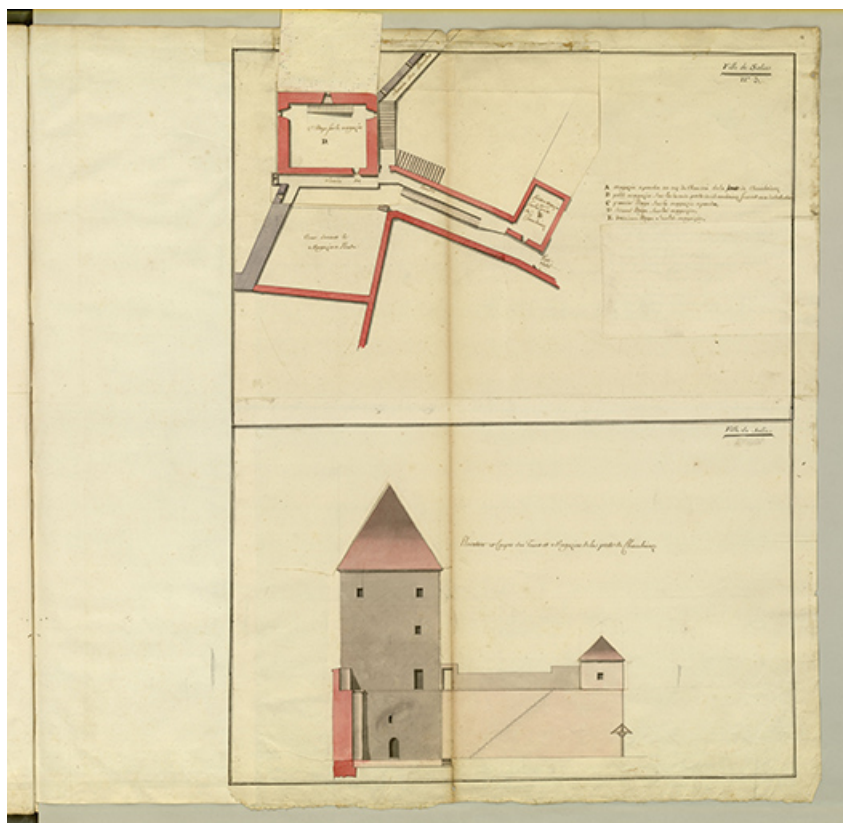
Date : 2024

Auteur : auteur

Reproduction soumise à autorisation du titulaire des droits d'exploitation

© Archives municipales, Besançon





**Folio 14. Ville de Salins. Tour et magasin à poudre de la porte de Chamboinoz. N°3. Plan, coupe et élévation. Deuxième étage sur le magasin.**

39, Salins-les-Bains rue des Chambenoz

**Source :**

***Plans des bâtimens à l'usage de l'artillerie au comté de Bourgogne, levés après les travaux de 1756* Papier (18 feuillets doubles de plans au lavis, avec des volets mobiles pour la figuration des étages supérieurs), s.n. 1756. 580 x 310 mm.**

Lieu de conservation : Bibliothèque municipale, Besançon - Cote du document : Ms 496

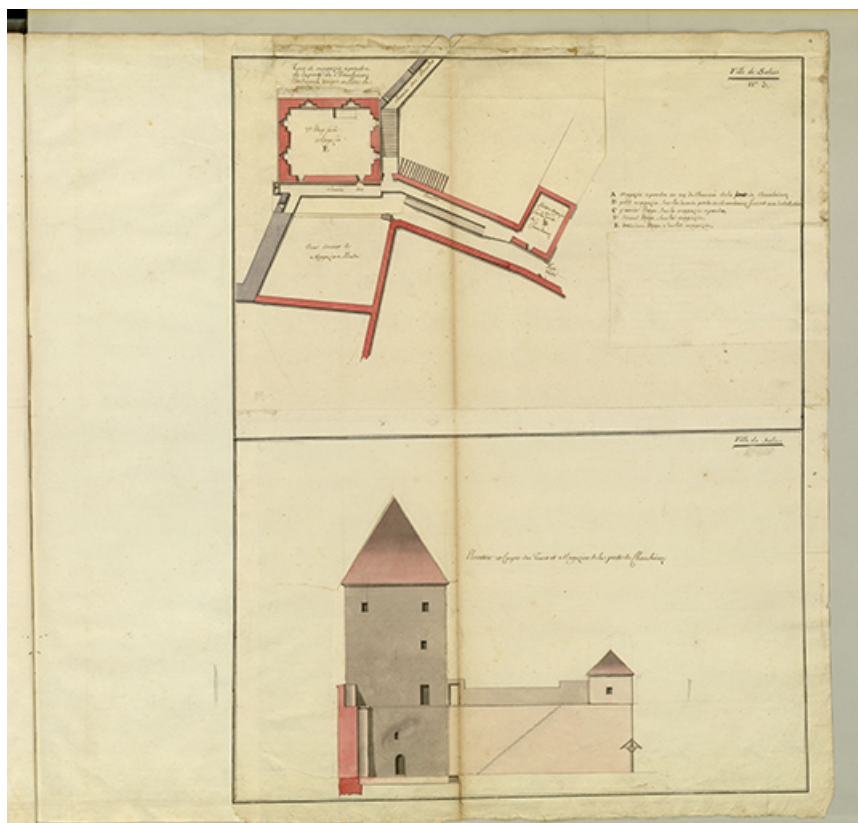
N° de l'illustration : 20243900501NUC4A

Date : 2024

Auteur : auteur

Reproduction soumise à autorisation du titulaire des droits d'exploitation

© Archives municipales, Besançon



**Folio 14. Ville de Salins. Tour et magasin à poudre de la porte de Chamboinoz. N°3. Plan, coupe et élévation. Troisième étage sur le magasin.**

39, Salins-les-Bains rue des Chambenoz

#### Source :

***Plans des bâtimens à l'usage de l'artillerie au comté de Bourgogne, levés après les travaux de 1756*** Papier (18 feuillets doubles de plans au lavis, avec des volets mobiles pour la figuration des étages supérieurs), s.n. 1756. 580 x 310 mm.

Lieu de conservation : Bibliothèque municipale, Besançon - Cote du document : Ms 496

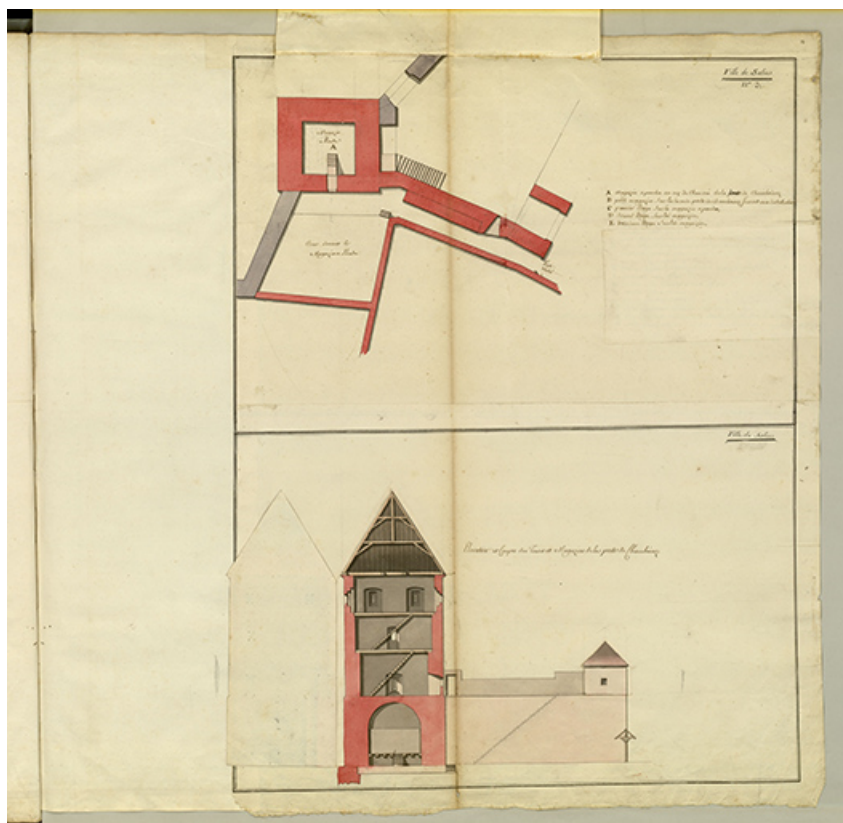
N° de l'illustration : 20243900499NUC4A

Date : 2024

Auteur : auteur

Reproduction soumise à autorisation du titulaire des droits d'exploitation

© Archives municipales, Besançon



**Folio 14. Ville de Salins. Tour et magasin à poudre de la porte de Chamboinoz. N°3. Plan, coupe et élévation. Magasin à poudre.**  
39, Salins-les-Bains rue des Chambenoz

**Source :**

***Plans des bâtimens à l'usage de l'artillerie au comté de Bourgogne, levés après les travaux de 1756* Papier (18 feuillets doubles de plans au lavis, avec des volets mobiles pour la figuration des étages supérieurs), s.n. 1756. 580 x 310 mm.**

Lieu de conservation : Bibliothèque municipale, Besançon - Cote du document : Ms 496

N° de l'illustration : 20243900500NUC4A


Date : 2024

Auteur : auteur

Reproduction soumise à autorisation du titulaire des droits d'exploitation

© Archives municipales, Besançon





**Projet de vente de la tour carrée de Chambenoz [élévation, plan, coupe], 1868.**

39, Salins-les-Bains rue des Chambenoz

#### Source :

**Archives départementales du Jura, Montmorot : 499 O 6. Projet de vente de la tour carrée de Chambenoz, [élévation, plan, coupe], dressé par l'agent-voyer Bertin, Salins le 9 juillet 1868.**

Lieu de conservation : Archives départementales du Jura, Montmorot - Cote du document : 499 O 6

N° de l'illustration : 20253900040NUC4A

Date : 2025

Reproduction soumise à autorisation du titulaire des droits d'exploitation

© Région Bourgogne-Franche-Comté, Inventaire du patrimoine



**Salins-les-Bains (Jura). La tour de Chambenoz. L'église St-Maurice, carte postale, s.d. [avant 1902].**  
39, Salins-les-Bains rue des Chambenoz

**Source :**

**Salins-les-Bains (Jura). La tour de Chambenoz. L'église St-Maurice, carte postale, libr. David-Mauvas, s.d. [avant 1902]. Collection particulière.**

Lieu de conservation : Collection particulière

N° de l'illustration : 20243900288NUC4A

Date : 2024

Auteur : auteur

Reproduction soumise à autorisation du titulaire des droits d'exploitation

© Région Bourgogne-Franche-Comté, Inventaire du patrimoine



**Salins-les-Bains (Jura). La tour de Chambenoz, carte postale, s.d. [avant 1902].**  
39, Salins-les-Bains rue des Chambenoz

**Source :**

**Salins-les-Bains (Jura). La tour de Chambenoz, carte postale, libr. David Mauvas, s.d. [avant 1902]. Collection particulière.**

Lieu de conservation : Collection particulière


N° de l'illustration : 20243900286NUC4A

Date : 2024

Auteur : auteur

Reproduction soumise à autorisation du titulaire des droits d'exploitation

© Région Bourgogne-Franche-Comté, Inventaire du patrimoine



**Salins-les-Bains (Jura). La tour de Chambenoz, carte postale, s.d. [avant 1902].**  
39, Salins-les-Bains rue des Chambenoz

**Source :**

**Salins-les-Bains (Jura). La tour de Chambenoz, carte postale, libr. David Mauvas, s.d. [avant 1902]. Collection particulière.**

Lieu de conservation : Collection particulière

N° de l'illustration : 20243900287NUC4A

Date : 2024

Auteur : auteur

Reproduction soumise à autorisation du titulaire des droits d'exploitation

© Région Bourgogne-Franche-Comté, Inventaire du patrimoine





**Salins-les-Bains (Jura). La rue et la tour de Chambenoz (1430), carte postale, s.d. [avant 1902].**

39, Salins-les-Bains rue des Chambenoz

**Source :**

**Salins-les-Bains (Jura). La rue et le tour de Chambenoz (1430), dessin AL.[?] Goudot, carte postale L. David Mauvas, éditeur à Salins, s.d. [avant 1902]. Collection particulière.**

Lieu de conservation : Collection particulière

N° de l'illustration : 20243900284NUC4A

Date : 2024

Auteur : Al. [?] Goudot

Reproduction soumise à autorisation du titulaire des droits d'exploitation

© Région Bourgogne-Franche-Comté, Inventaire du patrimoine





**Salins-les-Bains (Jura). La tour du Chambenoz (XVe siècle), carte postale, s.d. [début 20e siècle].**

39, Salins-les-Bains rue des Chambenoz

**Source :**

**Salins-les-Bains (Jura). La tour du Chambenoz (XVe siècle), carte postale, David Mauvas éditeur, s.d. [début 20e siècle]. Collection particulière.**

Lieu de conservation : Collection particulière

N° de l'illustration : 20243900285NUC4A

Date : 2024

Auteur : auteur

Reproduction soumise à autorisation du titulaire des droits d'exploitation

© Région Bourgogne-Franche-Comté, Inventaire du patrimoine



**Vue depuis la rue de Chambenoz, milieu 20e siècle.**

39, Salins-les-Bains rue des Chambenoz

**Source :**

**Vue depuis la rue du Chambenoz, phot. Georges Chenu, milieu 20e siècle.**

Lieu de conservation : Collection particulière

N° de l'illustration : 20243900116NUC4A

Date : 2024

Auteur : Georges Chenu

Reproduction soumise à autorisation du titulaire des droits d'exploitation

© Région Bourgogne-Franche-Comté, Inventaire du patrimoine



**Vue d'ensemble depuis l'est.**

39, Salins-les-Bains

N° de l'illustration : 20223900604NUC4A

Date : 2022

Auteur : Thierry Kuntz

Reproduction soumise à autorisation du titulaire des droits d'exploitation

© Région Bourgogne-Franche-Comté, Inventaire du patrimoine





**Vue d'ensemble depuis le nord.**

39, Salins-les-Bains rue des Chambenoz

N° de l'illustration : 20243900574NUC4A

Date : 2024

Auteur : Jérôme Mongreville

Reproduction soumise à autorisation du titulaire des droits d'exploitation

© Région Bourgogne-Franche-Comté, Inventaire du patrimoine



**Vue depuis la rue de Chambenoz.**

39, Salins-les-Bains rue des Chambenoz

N° de l'illustration : 20223900605NUC4A

Date : 2022

Auteur : Thierry Kuntz

Reproduction soumise à autorisation du titulaire des droits d'exploitation

© Région Bourgogne-Franche-Comté, Inventaire du patrimoine





**Bourg : la tour Chambenoz.**

39, Salins-les-Bains rue des Chambenoz

N° de l'illustration : 20223900606NUC4A

Date : 2022

Auteur : Thierry Kuntz

Reproduction soumise à autorisation du titulaire des droits d'exploitation

© Région Bourgogne-Franche-Comté, Inventaire du patrimoine



**Façade sud.**

39, Salins-les-Bains rue des Chambenoz

N° de l'illustration : 20243900577NUC4A

Date : 2024

Auteur : Jérôme Mongreville

Reproduction soumise à autorisation du titulaire des droits d'exploitation

© Région Bourgogne-Franche-Comté, Inventaire du patrimoine