


## REDOUTE DE GRELIMBACH

Bourgogne-Franche-Comté, Jura  
Salins-les-Bains  
Belin - chemin Touillon

Dossier IA39002074 réalisé en 2022 revu en  
2023

Auteur(s) : Guillaume Gézolme



### Historique

En 1674, Vauban décide de reconstruire un édifice avancé à l'emplacement de la tour Grimbert. L'ingénieur Robelin fils dessine la redoute en 1698. Elle est précédée par un pont en bois et dispose d'un passage (voûté) permettant d'accéder au chemin couvert en direction du fort. Le bâtiment est doté de salles pour abriter un corps de garde. En 1773, un premier projet de modernisation est proposé. Il consiste à renforcer l'élévation et "coiffer" l'édifice par une masse couvrante à l'épreuve des bombes, le toit actuel étant alors doté d'une charpente donc vulnérable.

Les Autrichiens rasant en grande partie le fort en 1814. La redoute est en ruine mais la priorité est de rebâtir la plateforme principale. En 1835, un projet du Génie dessiné par le capitaine Chauchard, étudie la possibilité d'implanter un ouvrage avancé avant le pont de Grelimbach. En 1838, des plans sont réalisés pour reconstruire totalement la redoute, conservant une salle casematée pour le corps de garde. La redoute est achevée en 1854 (date portée), ce qui marque la reconstruction définitive du fort au 19<sup>e</sup> siècle.

**Période(s) principale(s) :** 4<sup>e</sup> quart 17<sup>e</sup> siècle / 3<sup>e</sup> quart 19<sup>e</sup> siècle

**Dates :** 1854 (porte la date)

**Auteur(s) de l'oeuvre :**

Sébastien Le Prestre (ingénieur militaire, attribution par travaux historiques)

### Description

L'ouvrage se compose d'un corps de bâtiment maçonné en pierre de taille calcaire. Il s'articule sur deux niveaux : un étage de soubassement et un rez-de-chaussée surélevé disposant d'une casemate avec embrasures. Le toit a un couvert végétalisé. La porte d'entrée est surmontée d'un fronton. Une caponnière est présente dans le fossé, qui permet d'accéder à une galerie de contrescarpe.

#### Éléments descriptifs

**Murs :** calcaire, pierre de taille

**Toit :** terre en couverture

**Plan :** système bastionné

**Étages :** étage de soubassement, en rez-de-chaussée surélevé

**Couvrement :** voûte en berceau

**Escaliers :** escalier intérieur

### Sources documentaires

#### Documents d'archives

- **Service Historique de la Défense, Vincennes : 1 VH 1611-1620. Projets des travaux à effectuer aux fortifications et aux bâtiments militaires de la place. Mémoire, états, correspondance, cartes, plans. 1677-1875.**

Service Historique de la Défense, Vincennes : 1 VH 1611-1620. Projets des travaux à effectuer aux fortifications et aux

bâtiments militaires de la place. Mémoire, états, correspondance, cartes, plans. 1677-1875.- 1 VH 1611 : 1677-1799- 1 VH 1612 : 1800-1817- 1 VH 1613 : 1818-1821- 1 VH 1614 : 1822-1826- 1 VH 1615 : 1827-1831- 1 VH 1616 : 1832-1835- 1 VH 1617 : 1835-1838- 1 VH 1618 : 1839-1845- 1 VH 1619 : 1846-1853- 1 VH 1620 : 1854-1875

Lieu de conservation : Ministère de la Défense, Service historique de la Défense, Vincennes- Cote du document : 1 VH 1611-1620

- **Service Historique de la Défense, Vincennes : 1 VK 215-333. Minutes des avis de fonds destinés aux travaux exécutés dans les places. 1840-1885.**

Service Historique de la Défense, Vincennes : 1 VK 215-333. Minutes des avis de fonds destinés aux travaux exécutés dans les places. 1840-1885.

Lieu de conservation : Ministère de la Défense, Service historique de la Défense, Vincennes- Cote du document : 1 VK 215-333

## Documents figurés

- **Atlas des bâtimen[t]s militaires. Génie. Direction de Besançon. Place de Salins. 1836. Fort Belin et dépendances et corps-de-garde de la porte haute (ville).**

Atlas des bâtimen[t]s militaires. Génie. Direction de Besançon. Place de Salins. 1836. Fort Belin et dépendances et corps-de-garde de la porte haute (ville). Bâtiment coté T à Belin. Citerne cotée G à Belin. Fontaine royale au pied du glacis de Belin cotée W. Citerne cotée P au Bas-Belin. Casemates du cavalier côté 2 à Belin. Casemates de la redoute de Greilimbach cotées V. Dessin (plume, lavis), par le garde du Génie Varney et le lieutenant d'artillerie polonaise Kposs. 1er avril 1836. Échelle 1/2 000.

Lieu de conservation : Ministère de la Défense, Service historique de la Défense, Vincennes- Cote du document : GR 4 V R 86

- **1195. Sites pittoresques de Franche-Comté, Salins-les-Bains (Jura). Entrée du Fort Belin. Alt. 580 m. Carte postale (S.d).**

1195. Sites pittoresques de Franche-Comté, Salins-les-Bains (Jura). Entrée du Fort Belin. Alt. 580 m. Carte postale (S.d).

Lieu de conservation : Collection particulière

## Bibliographie

- **Pinault, L. Notice historique sur le fort Saint-André de Salins-les-Bains (Jura). 1932.**

Pinault, L. Notice historique sur le fort Saint-André de Salins-les-Bains (Jura). Salins : Impr. du Salinois, 1932.

- **Blandin, Patrick. Dossier de protection du fort Belin, à Salins-les-Bains. 1984.**

Blandin, Patrick. Dossier de protection du fort Belin, à Salins-les-Bains. - Besançon : Drac de Franche-Comté, Conservation régionale des Monuments historiques. 1984.

## Informations complémentaires

### Protection

classé MH partiellement : 1984/12/21

Le fort proprement dit, la Redoute de Greilimbach ; Bas-Belin, ainsi que leurs liaisons (cad. E 1, 90 ; D 360) : classement par arrêté du 21 décembre 1984

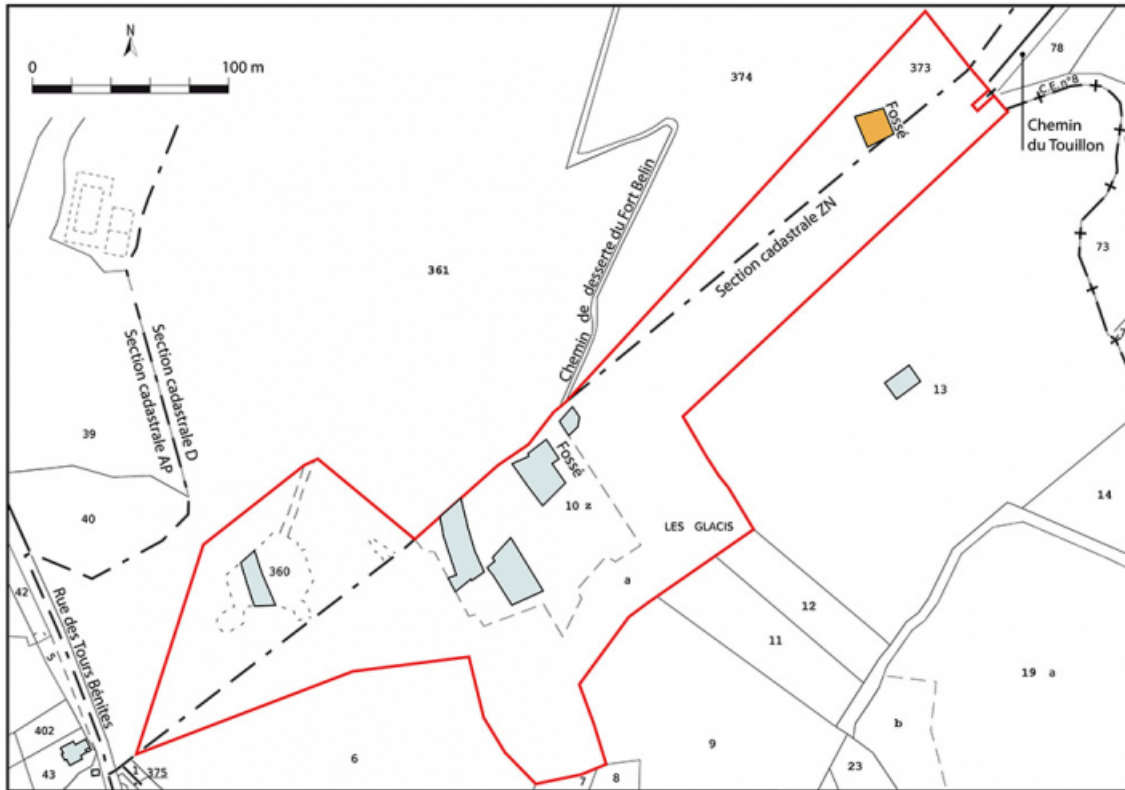
**Thématiques** : fortifications royales et nationales en Bourgogne-Franche-Comté

**Aire d'étude et canton** : Bourgogne-Franche-Comté

**Dénomination** : redoute

**Parties constituantes non étudiées** : casemate, fossé

© Région Bourgogne-Franche-Comté, Inventaire du patrimoine



**Plan masse et de situation. Extrait du plan cadastral 2022, section D, 1/2000.**

39, Salins-les-Bains chemin Touillon, lieudit : Belin

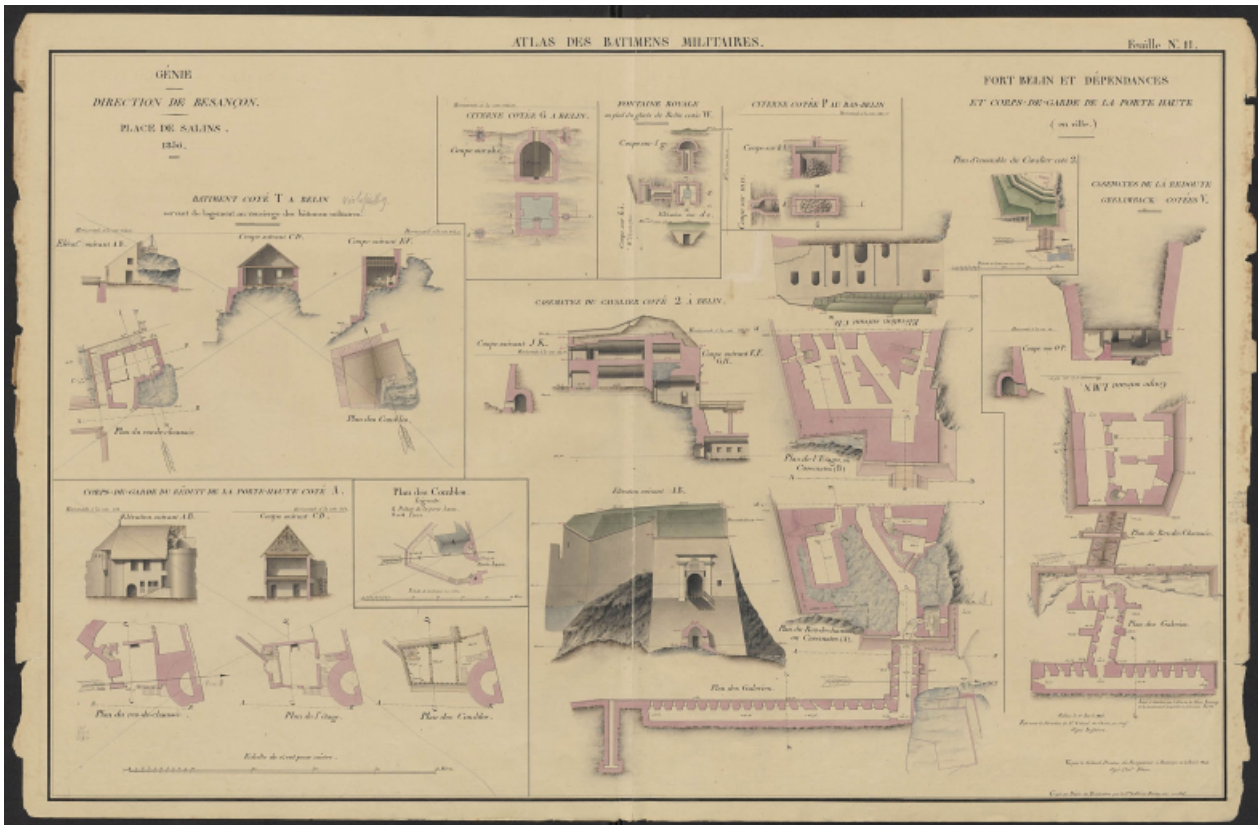
N° de l'illustration : 20233900002NUDA

Date : 2023

Auteur : Aline Thomas

Reproduction soumise à autorisation du titulaire des droits d'exploitation

© Région Bourgogne-Franche-Comté, Inventaire du patrimoine



Atlas des bâtimen[t]s militaires. Génie. Direction de Besançon. Place de Salins. Casernes de la redoute de Grellimbach cotées V. (côté droit de la planche). 1836.

39, Salins-les-Bains chemin Touillon, lieu dit : Belin

**Source :**

Atlas des bâtimen[t]s militaires. Génie. Direction de Besançon. Place de Salins. 1836. Fort Belin et dépendances et corps-de-garde de la porte haute (ville). Bâtiment coté T à Belin. Citerne cotée G à Belin. Fontaine royale au pied du glacis de Belin cotée W. Citerne cotée P au Bas-Belin. Casernes du cavalier coté 2 à Belin. Casernes de la redoute de Grellimbach cotées V. Dessin (plume, lavis), par le garde du Génie Varney et le lieutenant d'artillerie polonaise Kposs. 1er avril 1836. Échelle 1/2 000.


Lieu de conservation : Ministère de la Défense, Service historique de la Défense, Vincennes - Cote du document : GR 4 V R 86

N° de l'illustration : 20223901193NUC4A

Date : 2022

Reproduction soumise à autorisation du titulaire des droits d'exploitation

© Service historique de la Défense



**Entrée du Fort Belin Alt. 580 m. S.d.**

39, Salins-les-Bains chemin Touillon, lieudit : Belin

**Source :**

**1195. Sites pittoresques de Franche-Comté, Salins-les-Bains (Jura). Entrée du Fort Belin. Alt. 580 m. Carte postale (S.d).**

Lieu de conservation : Collection particulière

N° de l'illustration : 20223900667NUC4A

Date : 2022

Reproduction soumise à autorisation du titulaire des droits d'exploitation

© Région Bourgogne-Franche-Comté, Inventaire du patrimoine



**Vue d'ensemble.**

39, Salins-les-Bains chemin Touillon, lieudit : Belin

N° de l'illustration : 20213900097NUC4A

Date : 2021

Auteur : Thierry Kuntz

Reproduction soumise à autorisation du titulaire des droits d'exploitation

© Région Bourgogne-Franche-Comté, Inventaire du patrimoine



**Vue de trois quarts droit.**

39, Salins-les-Bains chemin Touillon, lieudit : Belin

N° de l'illustration : 20213900096NUC4A

Date : 2021

Auteur : Thierry Kuntz

Reproduction soumise à autorisation du titulaire des droits d'exploitation

© Région Bourgogne-Franche-Comté, Inventaire du patrimoine



**La redoute et son fossé.**

39, Salins-les-Bains chemin Touillon, lieudit : Belin

N° de l'illustration : 20223901127NUC4A

Date : 2022

Auteur : Thierry Kuntz

Reproduction soumise à autorisation du titulaire des droits d'exploitation

© Région Bourgogne-Franche-Comté, Inventaire du patrimoine



**Façade postérieure.**

39, Salins-les-Bains chemin Touillon, lieudit : Belin

N° de l'illustration : 20223901124NUC4A

Date : 2022

Auteur : Thierry Kuntz

Reproduction soumise à autorisation du titulaire des droits d'exploitation

© Région Bourgogne-Franche-Comté, Inventaire du patrimoine



**Le pont et vue partielle de la contrescarpe.**

39, Salins-les-Bains chemin Touillon, lieudit : Belin

N° de l'illustration : 20223901125NUC4A

Date : 2022

Auteur : Thierry Kuntz

Reproduction soumise à autorisation du titulaire des droits d'exploitation

© Région Bourgogne-Franche-Comté, Inventaire du patrimoine



**Chemin couvert en arrière de la redoute.**

39, Salins-les-Bains chemin Touillon, lieudit : Belin

N° de l'illustration : 20223901120NUC4A

Date : 2022

Auteur : Thierry Kuntz

Reproduction soumise à autorisation du titulaire des droits d'exploitation

© Région Bourgogne-Franche-Comté, Inventaire du patrimoine