


PARC DES CORDELIERS

Bourgogne-Franche-Comté, Jura
Salins-les-Bains
rue Béchet, faubourg Saint-Nicolas

Dossier IA39002056 réalisé en
2021

Auteur(s) : Fabien Dufoulon



Historique

Le site correspond à l'ancien couvent de cordeliers de Salins, disparu pendant la période révolutionnaire. Le terrain est acquis aux enchères par la Société du jardin des Cordeliers en 1872, pour un montant de 23 000 francs. La Ville, après avoir réussi à réunir l'argent nécessaire à l'acquisition, devient propriétaire du terrain en 1879. Le conseil municipal vote l'aménagement d'un parc en 1880. Le projet d'aménagement est confié à l'architecte-voyer Joseph Chevaux. La pièce d'eau créée en 1882 est finalement comblée pour des raisons de salubrité dès 1883. Le canal traversant le parc est couvert en 1886. Le parc des Cordeliers est le premier jardin public de la ville de Salins, autant destiné aux habitants qu'aux curistes de la station thermale. L'état actuel du parc est le résultat d'une campagne de transformation conduite dans les années 1926-1928, sous la houlette de l'architecte-voyer Emile Troutot. De cette campagne datent la construction du kiosque à musique, d'un buvette-serre-entrepôt, de "water-closets et d'urinoir", la plantation d'arbustes (réalisée par Henri Louée, horticulteur à Arc-et-Senans) ainsi que la pose de grilles et barrières en fer aux entrées nord et sud. La rénovation du parc a été lancée à la suite de l'établissement d'un plan de gestion par Emmanuel Parisot dans les années 2010.

Période(s) principale(s) : 4e quart 19e siècle

Période(s) secondaire(s) : 2e quart 20e siècle

Dates : 1880 (daté par source) / 1926 (daté par source)

Auteur(s) de l'oeuvre :

Joseph Chevaux (architecte communal, attribution par source), Louis Emile Troutot ()

Description

Les allées sinueuses du parc en font un jardin "à l'anglaise" à l'exception de la partie nord, la plus remaniée. La partie centrale comprend une grotte surmontée d'un kiosque.

Éléments descriptifs

Végétation : groupe d'arbres, pièce de gazon

Sources documentaires

Documents d'archives

• **Archives municipales de Salins-les-Bains. ACS 1488. Promenades publiques.**

Archives municipales de Salins-les-Bains. ACS 1488. Promenades publiques. Jardin des Cordeliers : plan 1880 ; construction du kiosque : plan, état des honoraires et rapport de l'architecte (1927). Construction d'une buvette avec une serre-entrepôt : marché, devis, dessin calque (1927-1928). Construction de portail, portes et murs : devis, marché, procès-verbaux de réception, plan (1927-1928). Installation d'urinoirs et de water-closets : avant-métré, devis, rapport de l'architecte-voyer, dessin calque (1928). Promenade Barbarine, agrandissement : arrêté préfectoral, plan (1831).

Reconstruction du mur de soutènement de la rampe et construction d'une barrière : devis, procès-verbaux de réception provisoire et définitive, dessin (1928). Plan d'aménagement (1957). Fleurissement de la commune, aménagement de l'îlot de la rue d'Olivet : cahiers des charges, plans, correspondance (1978). Devis, marchés (1848-1981).

Lieu de conservation : Archives municipales, Salins-les-Bains- Cote du document : ACS 1488

Documents figurés

- **Plan de la promenade à établir au jardin des Cordeliers. 1er mars 1880.**

Plan de la promenade à établir au jardin des Cordeliers / Joseph Chevaux. 1er mars 1880. Dessin. In : Archives municipales de Salins-les-Bains. 1848-1991. Promenades publiques. Jardin des Cordeliers : plan 1880 ; construction du kiosque : plan, état des honoraires et rapport de l'architecte (1927). Construction d'une buvette avec une serre-entrepôt : marché, devis, dessin calque (1927-1928). Construction de portail, portes et murs : devis, marché, procès-verbaux de réception, plan (1927-1928). Installation d'urinoirs et de water-closets : avant-métré, devis, rapport de l'architecte-voyer, dessin calque (1928). Promenade Barbarine, agrandissement : arrêté préfectoral, plan (1831). Reconstruction du mur de soutènement de la rampe et construction d'une barrière : devis, procès-verbaux de réception provisoire et définitive, dessin (1928). Plan d'aménagement (1957). Fleurissement de la commune, aménagement de l'îlot de la rue d'Olivet : cahiers des charges, plans, correspondance (1978). Devis, marchés (1848-1981).

Lieu de conservation : Archives municipales, Salins-les-Bains- Cote du document : 1848-1991

- **Salins-les-Bains. Coin de la promenade des Cordeliers. [Première moitié du 20e siècle].**

Salins-les-Bains. Coin de la promenade des Cordeliers / [auteur inconnu]. Lons-le-Saunier : G.B., [première moitié du 20e siècle]. Carte postale.

Lieu de conservation : Collection particulière

Bibliographie

- **[Exposition. Salins-les-Bains, Médiathèque municipale]. L'aménagement urbain à Salins. 2014.**

[Exposition. Salins-les-Bains, Médiathèque municipale]. L'aménagement urbain à Salins. Réd. Maxime Ferroli et Elodie Deschamps. Salins-les-Bains : Association scientifique et historique du pays de Salins, 2014. 40 p.

Informations complémentaires

Thématiques : thermalisme en Bourgogne-Franche-Comté (le)

Aire d'étude et canton : Bourgogne-Franche-Comté

Dénomination : parc

© Région Bourgogne-Franche-Comté, Inventaire du patrimoine



Plan de la promenade à établir au jardin des Cordeliers, 1880.

39, Salins-les-Bains rue Béchet

Source :

Archives municipales, Salins-les-Bains : 1488. Plan de la promenade à établir au jardin des Cordeliers, plan (plume, lavis), échelle 0,004 mm/m, par l'architecte voyer Chevaux, 1er mars 1880.

Lieu de conservation : Archives municipales, Salins-les-Bains - Cote du document : 1488

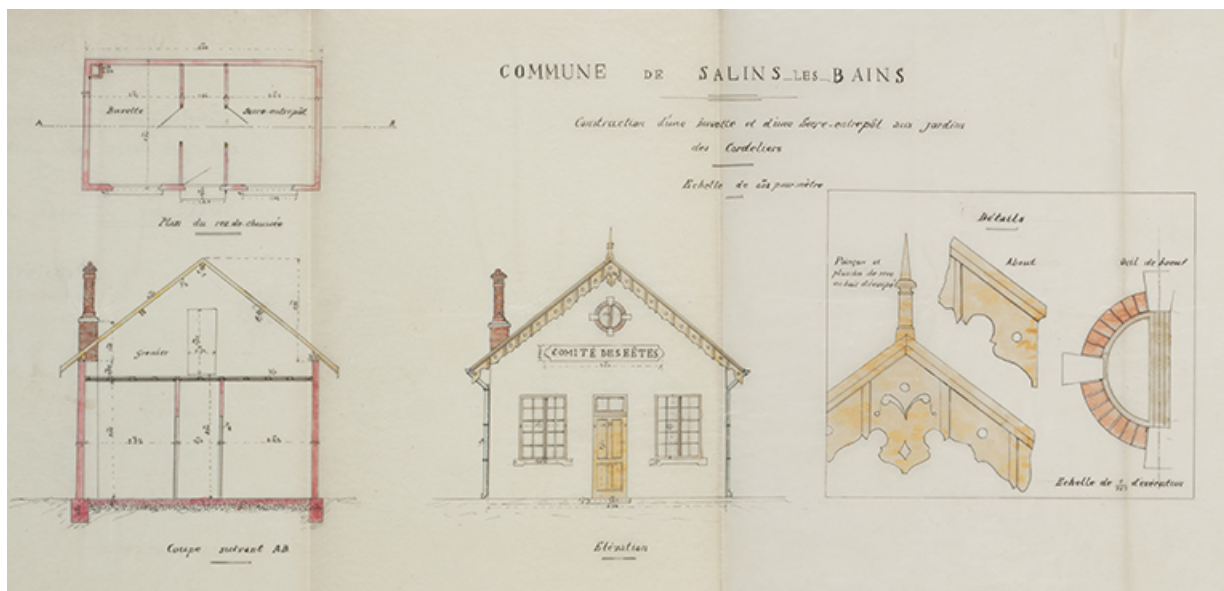
N° de l'illustration : 20243901108NUC4A

Date : 2024

Auteur : Joseph Chevaux

Reproduction soumise à autorisation du titulaire des droits d'exploitation

© Archives municipales, Besançon



Construction d'une buvette avec entrepôt-serre au jardin des Cordeliers, 1927.

39, Salins-les-Bains rue Béchet

Source :

Archives municipales, Salins-les-Bains : 1488. Construction d'une buvette avec entrepôt-serre au jardin des Cordeliers, plan, coupe, détails, élévation, 1927.

Lieu de conservation : Archives municipales, Salins-les-Bains - Cote du document : 1488

N° de l'illustration : 20243901109NUC4A

Date : 2024

Auteur : Louis Emile Troutot

Reproduction soumise à autorisation du titulaire des droits d'exploitation

© Archives municipales, Besançon



Salins-les-Bains (Jura). Statue de Victor Considerant, s.d. [fin 19e ou début 20e siècle].
39, Salins-les-Bains rue Béchet

Source :

Salins-les-Bains (Jura). Statue de Victor Considerant, librairie David-Mauvas, s.d. [fin 19e ou début 20e siècle].
Collection particulière : Jean-Paul Favereaux, Salins-les-Bains.

Lieu de conservation : Collection particulière : Jean-Paul Favereaux, Salins-les-Bains

N° de l'illustration : 20243900224NUC4A

Date : 2024

Auteur : auteur

Reproduction soumise à autorisation du titulaire des droits d'exploitation

© Région Bourgogne-Franche-Comté, Inventaire du patrimoine



Vue ancienne.

39, Salins-les-Bains rue Béchet

Source :

Salins-les-Bains. Coin de la promenade des Cordeliers / [auteur inconnu]. Lons-le-Saunier : G.B., [première moitié du 20e siècle]. Carte postale.

Lieu de conservation : Collection particulière

N° de l'illustration : 20223900795NUC4A

Date : 2022

Reproduction soumise à autorisation du titulaire des droits d'exploitation

© Région Bourgogne-Franche-Comté, Inventaire du patrimoine



Salins-les-Bains (Jura). Un coin de la promenade des Cordeliers, s.d. [fin 19e ou début 20e siècle].

39, Salins-les-Bains rue Béchet

Source :

Salins-les-Bains (Jura). Un coin de la promenade des Cordeliers, s.d. [fin 19e ou début 20e siècle]. Collection particulière : Jean-Paul Favereaux, Salins-les-Bains.

Lieu de conservation : Collection particulière : Jean-Paul Favereaux, Salins-les-Bains

N° de l'illustration : 20243900226NUC4A

Date : 2024

Auteur : auteur

Reproduction soumise à autorisation du titulaire des droits d'exploitation

© Région Bourgogne-Franche-Comté, Inventaire du patrimoine



Salins-les-Bains (Jura). Square des Cordeliers, s.d. [fin 19e ou début 20e siècle].
39, Salins-les-Bains rue Béchet

Source :

Salins-les-Bains (Jura). Square des Cordeliers, cliché Karrer, Dole, s.d. [fin 19e ou début 20e siècle]. Collection particulière.

Lieu de conservation : Collection particulière


N° de l'illustration : 20243900228NUC4A

Date : 2024

Auteur : G. (photographe) Karrer

Reproduction soumise à autorisation du titulaire des droits d'exploitation

© Région Bourgogne-Franche-Comté, Inventaire du patrimoine



4702 SALINS-LES-BAINS — JARDIN DES CORDELIERS - BUSTE DE VICTOR CONSIDÉRANT

Salins-les-Bains - Jardin des Cordeliers - Buste de Victor Considerant, s.d. [fin 19e ou début 20e siècle].
39, Salins-les-Bains rue Béchet

Source :

Salins-les-Bains - Jardin des Cordeliers - Buste de Victor Considerant, carte postale, Braun et Cie, impr-Edit, Mulhouse-Dornach., s.d. [fin 19e ou début 20e siècle]. Collection particulière

Lieu de conservation : Collection particulière

N° de l'illustration : 20243900225NUC4A

Date : 2024

Auteur : auteur

Reproduction soumise à autorisation du titulaire des droits d'exploitation

© Région Bourgogne-Franche-Comté, Inventaire du patrimoine



Salins-les-Bains - Jardin des Cordeliers, s.d. [vers 1930].

39, Salins-les-Bains rue Béchet

Source :

**Salins-les-Bains - Jardin des Cordeliers, carte postale, Braun et Cie, impr-Edit, Mulhouse-Dornach, s.d. [vers 1930].
Collection particulière.**

Lieu de conservation : Collection particulière

N° de l'illustration : 20243900229NUC4A

Date : 2024

Auteur : auteur

Reproduction soumise à autorisation du titulaire des droits d'exploitation

© Région Bourgogne-Franche-Comté, Inventaire du patrimoine



Salins-les-Bains - Jardin des Cordeliers, s.d. [vers 1930].

39, Salins-les-Bains rue Béchet

Source :

**Salins-les-Bains - Jardin des Cordeliers, carte postale, Braun et Cie, impr-Edit, Mulhouse-Dornach, s.d. [vers 1930].
Collection particulière.**

Lieu de conservation : Collection particulière

N° de l'illustration : 20243900227NUC4A

Date : 2024

Auteur : auteur

Reproduction soumise à autorisation du titulaire des droits d'exploitation

© Région Bourgogne-Franche-Comté, Inventaire du patrimoine



Salins-les-Bains - Jardin des Cordeliers - La grotte, s.d. [vers 1930].

39, Salins-les-Bains rue Béchet

Source :

Salins-les-Bains - Jardin des Cordeliers - La grotte, carte postale, Braun et Cie, impr-Edit, Mulhouse-Dornach, s.d. [vers 1930]. Collection particulière.

Lieu de conservation : Collection particulière

N° de l'illustration : 20243900230NUC4A

Date : 2024

Auteur : auteur

Reproduction soumise à autorisation du titulaire des droits d'exploitation

© Région Bourgogne-Franche-Comté, Inventaire du patrimoine



Vue depuis le pont de la rue du faubourg Saint-Nicolas.

39, Salins-les-Bains rue Béchet

N° de l'illustration : 20223900434NUC4A

Date : 2022

Auteur : Jérôme Mongreville

Reproduction soumise à autorisation du titulaire des droits d'exploitation

© Région Bourgogne-Franche-Comté, Inventaire du patrimoine



Vue depuis le pont de la rue Béchet.

39, Salins-les-Bains rue Béchet

N° de l'illustration : 20223900419NUC4A

Date : 2022

Auteur : Jérôme Mongreville

Reproduction soumise à autorisation du titulaire des droits d'exploitation

© Région Bourgogne-Franche-Comté, Inventaire du patrimoine



Entrée nord.

39, Salins-les-Bains rue Béchet

N° de l'illustration : 20223900420NUC4A

Date : 2022

Auteur : Jérôme Mongreville

Reproduction soumise à autorisation du titulaire des droits d'exploitation

© Région Bourgogne-Franche-Comté, Inventaire du patrimoine



Allées et groupes d'arbres.

39, Salins-les-Bains rue Béchet

N° de l'illustration : 20223900425NUC4A

Date : 2022

Auteur : Jérôme Mongreville

Reproduction soumise à autorisation du titulaire des droits d'exploitation

© Région Bourgogne-Franche-Comté, Inventaire du patrimoine



Allées et groupes d'arbres.

39, Salins-les-Bains rue Béchet

N° de l'illustration : 20223900429NUC4A

Date : 2022

Auteur : Jérôme Mongreville

Reproduction soumise à autorisation du titulaire des droits d'exploitation

© Région Bourgogne-Franche-Comté, Inventaire du patrimoine



Grotte.

39, Salins-les-Bains rue Béchet

N° de l'illustration : 20223900427NUC4A

Date : 2022

Auteur : Jérôme Mongreville

Reproduction soumise à autorisation du titulaire des droits d'exploitation

© Région Bourgogne-Franche-Comté, Inventaire du patrimoine



Vue actuelle.

39, Salins-les-Bains rue Béchet

N° de l'illustration : 20223900435NUC4A

Date : 2022

Auteur : Jérôme Mongreville

Reproduction soumise à autorisation du titulaire des droits d'exploitation

© Région Bourgogne-Franche-Comté, Inventaire du patrimoine



Abords du monument à Victor Considerant.

39, Salins-les-Bains rue Béchet

N° de l'illustration : 20223900424NUC4A

Date : 2022

Auteur : Jérôme Mongreville

Reproduction soumise à autorisation du titulaire des droits d'exploitation

© Région Bourgogne-Franche-Comté, Inventaire du patrimoine



Bassin du secteur sud-ouest.

39, Salins-les-Bains rue Béchet

N° de l'illustration : 20223900428NUC4A

Date : 2022

Auteur : Jérôme Mongreville

Reproduction soumise à autorisation du titulaire des droits d'exploitation

© Région Bourgogne-Franche-Comté, Inventaire du patrimoine



Berges de la Furieuse réaménagées en 2019.

39, Salins-les-Bains rue Béchet

N° de l'illustration : 20223900432NUC4A

Date : 2022

Auteur : Jérôme Mongreville

Reproduction soumise à autorisation du titulaire des droits d'exploitation

© Région Bourgogne-Franche-Comté, Inventaire du patrimoine



Colonne et chapiteau sculpté, au sud du kiosque.

39, Salins-les-Bains rue Béchet

N° de l'illustration : 20253900323NUC4A

Date : 2025

Auteur : Nicolas Waltefaugle

Reproduction soumise à autorisation du titulaire des droits d'exploitation

© Région Bourgogne-Franche-Comté, Inventaire du patrimoine



Chapiteau sculpté.

39, Salins-les-Bains rue Béchet

N° de l'illustration : 20253900324NUC4A

Date : 2025

Auteur : Nicolas Waltefaugle

Reproduction soumise à autorisation du titulaire des droits d'exploitation

© Région Bourgogne-Franche-Comté, Inventaire du patrimoine