


## HÔTEL DU SAUVAGE ET DE LA POSTE, ACTUEL HÔTEL DES DEUX FORTS

Bourgogne-Franche-Comté, Jura  
Salins-les-Bains  
5 place du Vigneron

Dossier IA39002052 réalisé en  
2021

Auteur(s) : Fabien Dufoulon



### Historique

La partie la plus ancienne de l'édifice correspond à deux maisons figurées sur le plan du cadastre ancien dit napoléonien (1831) : la maison sur la place (parcelle 913, maison à 22 ouvertures) appartient à Pierre Guillaume Maillard, celle de la ruelle (parcelle 914, maison à 19 ouvertures) à Jean-Louis Vermeillet qui possède également un petit jardin (parcelles 915-916). Le rez-de-chaussée des deux maisons présentent des arcades, qui constituent l'un des côtés de la place Royale (actuelle place du Vigneron) devant l'entrée de la Grande Saline. La construction des deux maisons doit probablement être liée au projet de création d'une nouvelle rue entre cette place et la rue de la Fourmandaise (actuelle rue Considerant) dont il est question dans les délibérations de la Ville en 1826. L'arcade de la maison voisine (parcelle 912 du cadastre ancien, parcelle 251 du cadastre actuel) serait l'amorce du tracé de cette nouvelle rue, dont le percement est finalement abandonné. Depuis le 19e siècle, l'édifice abrite un hôtel de voyageurs appelé successivement Hôtel du Sauvage, puis Hôtel du Sauvage et de la Poste, et enfin Hôtel des Deux Forts depuis 1971. Il appartient au maître d'hôtel Pierre Victor Grandvoinet des années 1880 aux années 1920, puis au maître d'hôtel Stéphane Parisot. À une date inconnue, l'hôtel a été agrandi au sud à l'emplacement de l'ancien petit jardin (anciennes parcelles 915-916).

**Période(s) principale(s) :** 2e quart 19e siècle

**Auteur(s) de l'oeuvre :**  
maître d'oeuvre inconnu ()

### Description

L'édifice se situe entre la place du Vigneron et la rue Considerant. En raison de la forte dénivellation, les deux étages de la façade sur la place du Vigneron correspondent aux deux niveaux de la façade sur la rue Considerant. La partie inférieure de la façade sur la place du Vigneron est construite en pierre de taille. Elle est ouverte de grandes arcades, dont la partie supérieure forme un entresol doté d'un balcon reposant sur des colonnettes en fonte. Un autre balcon, donnant sur la rue du Vigneron, est supporté par des consoles métalliques ajourées à motif de pampre. L'édifice est couvert d'un toit à longs pans en tuile en écaille.

### Éléments descriptifs

**Murs :** calcaire, calcaire, pierre de taille, moellon, enduit

**Toit :** tuile en écaille

**Étages :** rez-de-chaussée, entresol, 2 étages carrés

**Élévation :** élévation à travées

**Type(s) de couverture :** toit à longs pans

### Sources documentaires

#### Documents d'archives

- Archives départementales du Jura. Cadastre de la commune de Salins-les-Bains. [1831-1954].

Archives départementales du Jura. Cadastre de la commune de Salins-les-Bains. [1831-1954].- Atlas parcellaire (1831) : 3 P plan 6599 (tableau d'assemblage), 3 P plan 5566-5610 (feuilles)- État de section (1832) : 3 P 3604- Matrices cadastrales des propriétés bâties et non bâties (à partir de 1832) : 3 P 3605 (récapitulatif), 3 P 3606 (folio 1 à 600), 3 P 3607 (folio 601 à 1338), 3 P 3608 (folio 1341 à 2019), 3 P 3609 (folio 2020-2679)- Matrices cadastrales des propriétés bâties (à partir de 1882) : 3 P 3610, 3 P 3611- Matrices cadastrales des propriétés bâties (à partir de 1911) : 3 P 3912 (folio 1 à 920), 3 P 3913 (folio 921 à 1285)- Matrices cadastrales des propriétés non bâties (fin du 19e siècle-milieu du 20e siècle) : 3 P 3614-3622  
Lieu de conservation : Archives départementales du Jura, Montmorot

## Documents figurés

- **Salins-les-Bains (Jura). Le Fort Belin [sic]. [Premier quart du 20e siècle].**  
Salins-les-Bains (Jura). Le Fort Belin [sic] / [auteur inconnu]. [S.l.] : David-Mauvas, [premier quart du 20e siècle]. Carte postale.  
Lieu de conservation : Collection particulière

## Bibliographie

- **[Exposition. Salins-les-Bains, Médiathèque municipale]. L'aménagement urbain à Salins. 2014.**  
[Exposition. Salins-les-Bains, Médiathèque municipale]. L'aménagement urbain à Salins. Réd. Maxime Ferroli et Elodie Deschamps. Salins-les-Bains : Association scientifique et historique du pays de Salins, 2014. 40 p.

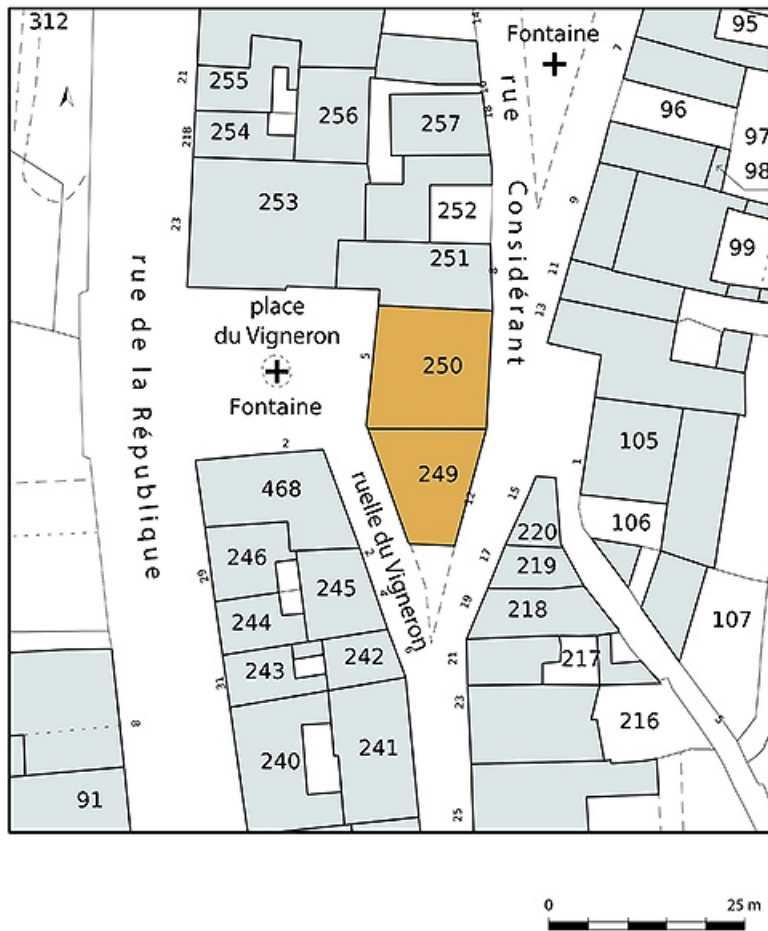
## Informations complémentaires

**Thématiques** : thermalisme en Bourgogne-Franche-Comté (1e)

**Aire d'étude et canton** : Bourgogne-Franche-Comté

**Dénomination** : hôtel de voyageurs

© Région Bourgogne-Franche-Comté, Inventaire du patrimoine



**Plan-masse et de situation, extrait du plan cadastral (2021).**

39, Salins-les-Bains, 5 place du Vigneron


N° de l'illustration : 20213900181NUDA

Date : 2021

Auteur : Pierre-Marie Barbe-Richaud

Reproduction soumise à autorisation du titulaire des droits d'exploitation

© Région Bourgogne-Franche-Comté, Inventaire du patrimoine



**Hôtel du Sauvage, 1903.**

39, Salins-les-Bains place du Vigneron

**Source :**

**Fonds ancien, Bibliothèque municipale, Salins-les-Bains. Hôtel du Sauvage, gravure, par Gaston Coindre, 1903.**

Lieu de conservation : Fonds ancien, Bibliothèque municipale, Salins-les-Bains

N° de l'illustration : 20253900212NUC2A

Date : 2025

Reproduction soumise à autorisation du titulaire des droits d'exploitation

© Région Bourgogne-Franche-Comté, Inventaire du patrimoine



**Vue ancienne.**

39, Salins-les-Bains place du Vigneron

**Source :**

***Salins-les-Bains (Jura). Le Fort Belin [sic]*** / [auteur inconnu]. [S.l.] : David-Mauvas, [premier quart du 20e siècle].

**Carte postale.**

Lieu de conservation : Collection particulière

N° de l'illustration : 20223900791NUC4A

Date : 2022

Auteur : auteur

Reproduction soumise à autorisation du titulaire des droits d'exploitation

© Région Bourgogne-Franche-Comté, Inventaire du patrimoine



**Salins-les-Bains - Hôtel du Sauvage, s.d. [fin 19e ou début 20e siècle].**

39, Salins-les-Bains, 5 place du Vigneron

**Source :**

**Salins-les-Bains - Hôtel du Sauvage, DD, éditions Robillard, s.d. [fin 19e ou début 20e siècle]. Collection particulière.**

Lieu de conservation : Collection particulière

N° de l'illustration : 20243900313NUC4A

Date : 2024

Auteur : auteur

Reproduction soumise à autorisation du titulaire des droits d'exploitation

© Région Bourgogne-Franche-Comté, Inventaire du patrimoine



**Place du Vigneron, avec l'hôtel surplombé par le fort Belin.**

39, Salins-les-Bains, 5 place du Vigneron

N° de l'illustration : 20223900445NUC4A

Date : 2022

Auteur : Jérôme Mongreville

Reproduction soumise à autorisation du titulaire des droits d'exploitation

© Région Bourgogne-Franche-Comté, Inventaire du patrimoine



**Façade sur la place du Vigneron, vue de face.**  
39, Salins-les-Bains, 5 place du Vigneron

N° de l'illustration : 20223900446NUC4A

Date : 2022

Auteur : Jérôme Mongreville

Reproduction soumise à autorisation du titulaire des droits d'exploitation

© Région Bourgogne-Franche-Comté, Inventaire du patrimoine



**Façade sur la place du Vigneron, vue de trois quarts.**

39, Salins-les-Bains, 5 place du Vigneron

N° de l'illustration : 20223900444NUC4A

Date : 2022

Auteur : Jérôme Mongreville

Reproduction soumise à autorisation du titulaire des droits d'exploitation

© Région Bourgogne-Franche-Comté, Inventaire du patrimoine



**Façade sur la rue Considerant.**

39, Salins-les-Bains, 5 place du Vigneron

N° de l'illustration : 20223900442NUC4A

Date : 2022

Auteur : Jérôme Mongreville

Reproduction soumise à autorisation du titulaire des droits d'exploitation

© Région Bourgogne-Franche-Comté, Inventaire du patrimoine



**Vue depuis le croisement de la ruelle du Vigneron (à gauche) et de la rue Considerant (à droite).**  
39, Salins-les-Bains, 5 place du Vigneron

N° de l'illustration : 20223900443NUC4A

Date : 2022

Auteur : Jérôme Mongreville

Reproduction soumise à autorisation du titulaire des droits d'exploitation

© Région Bourgogne-Franche-Comté, Inventaire du patrimoine