

ÉTABLISSEMENT THERMAL

Bourgogne-Franche-Comté, Jura
Salins-les-Bains
place des Alliés et de la Résistance

Dossier IA39002039 réalisé en
2021

Auteur(s) : Fabien Dufoulon



Présentation

Si l'exploitation des sources salées à Salins-les-Bains remonte au moins au Moyen Âge, leur utilisation à des fins médicales n'est pas antérieure au 19^e siècle. Il s'agit de sources froides (16°C) qui doivent être chauffées pour être utilisées, sauf lorsqu'elles sont consommées en boisson.

Construction du premier établissement thermal (1850-1854)

Jean-Marie de Grimaldi est de retour d'Espagne en 1836. À la suite de l'adoption de la loi du 21 avril 1840 qui généralise le principe des concessions des salines nationales, il acquiert celle de Montmorot, puis celle de Salins et d'Arc-et-Senans en 1843. Les trois salines fusionnent avec celles de Dieuze, Vic et Moyenvic (Meurthe) et sont réunies au sein de la Compagnie des anciennes salines nationales de l'Est (société en commandite par actions) en 1848. Parallèlement, le médecin-géologue Claude-Marie Germain commence à faire des soins avec l'eau salée dans son cabinet, puis à l'hôpital. L'eau est utilisée pour des bains, mais aussi consommée en boisson. En 1850, il présente un rapport sur les eaux de Salins à l'Académie de Médecine, dont un résumé est présenté dans un premier ouvrage, *Des Propriétés médicales des sources minérales de la saline de Salins et de leurs eaux-mères sodo-bromurées* (1850). Il caractérise les eaux, qui sont salées et riches en bromure de potassium, et les compare à celles de Bourbonne-les-Bains, Balaruc-les-Bains ou encore Wiesbaden. Quatre ans plus tard, il fait paraître un second ouvrage sur le même sujet, *Sources minérales, eaux-mères sodo-bromurées de la saline de Salins* (1854).

Programme

Le projet de Grimaldi de faire construire un établissement thermal est déjà évoqué dans le premier ouvrage de Germain (1850) : "Les travaux pour creuser une piscine et élever une buvette, alimentées par les eaux faibles des sources, doivent être incessamment en voie d'exécution ; [...] si le devis actuel des travaux à exécuter n'est pas modifié, 25 cabinets de bains seront mis d'abord à la disposition des malades". Les travaux, qui visent à transformer les bâtiments de la Petite Saline, semblent avoir été lents. Dans le journal *Le Salinois* du 17 mars 1850, ils sont en cours ; le 16 janvier 1853, ils ne sont pas encore achevés. D'après l'avant-propos du second ouvrage de Germain (1854), l'établissement thermal existe en 1853. L'ouverture officielle n'a toutefois lieu que le 1^{er} juillet 1854. L'auteur du projet de ce premier établissement thermal n'est pas connu. Audiffred et Dumoulin (1861) ne donnent que le nom de l'architecte de l'hôtel, Borne (sans doute François-Joseph Borne, architecte actif à Salins autour de 1860). Rien ne prouve en revanche qu'il soit également l'auteur du projet de l'établissement thermal. La spécificité du programme pourrait avoir encouragé Grimaldi à faire appel à un architecte originaire d'une autre région.

D'après Germain (1854), l'établissement comprend vingt-huit cabinets de bain séparés par une galerie centrale, deux cabinets de douche descendante et un cabinet de douche ascendante. La représentation la plus ancienne de l'établissement thermal, publié dans l'*Album universel des eaux minérales et des bains de mer* de Bernis, montre que l'édifice s'élève sur un seul niveau, que l'on y accède par la façade orientale, côté jardin, et que la galerie centrale est couverte d'une verrière. Une "vaste piscine minéralisée qui contient dix-huit cases avec leurs vestiaires" est également mentionnée. D'après Audiffred et Dumoulin (1861), la piscine a une capacité de 86.000 litres et une profondeur d'1m30. Comme elle est unique, elle est occupée alternativement par les hommes et les femmes. L'établissement est enfin surmonté d'une tour de plan octogonale de 15 mètres de hauteur qui sert de château d'eau : l'eau des quatre bassins au sommet alimente les douches par gravitation. On peut supposer que l'établissement thermal correspond déjà, dans ces grandes lignes, à celui visible sur le plan du rez-de-chaussée

de Charles Claude Chaffesey (1883). La comparaison de ce plan avec celui de la Petite Saline relevé par Charles Narcisse Perrard (1841) montre que l'implantation des bâtiments n'a pas été bouleversée. La règle semble avoir été le emploi des édifices existants : le corps de bâtiment abritant les cabinets de bain et de douche est l'ancien dépôt des bosses, et la piscine a été construite à l'emplacement de l'ancienne citerne qui avait déjà un plan circulaire. Seule la tour, à la jonction des deux parties, est une création *ex nihilo*. Chacune des parties possèdent à cette époque sa propre entrée. La cour est bordée à l'ouest par le Grand Hôtel des Bains.

Les décors intérieurs sont évoqués dans l'article du *Dictionnaire des communes*, qui indique que les travaux ont été commandés par Grimaldi et réalisés entre 1853 et 1855 : "[Le] bâtiment renferme les cabinets des bains, la chaudière et la piscine. Il est précédé d'un atrium couvert, orné de colonnes en fonte. Les cabinets, au nombre de vingt-six, sont tous décorés de peintures à fresque qui imitent des marbres étrangers de diverses nuances, et sont accompagnés de toutes les annexes désirables. Un côté est destiné aux hommes et l'autre aux femmes. Il y a trente-et-une baignoires qui sont toutes en pierre polie d'un seul bloc. À l'extrémité de ce bâtiment est la piscine, qui passe pour être la plus belle de France. Elle a seize côtés et est entourée de dix-sept cabinets à l'usage des baigneurs. La partie supérieure, en forme de coupole, est percée de seize fenêtres. Des colonnes toscanes sont la principale décoration de ce monument. Le bassin, construit en beaux matériaux, offre par son étendue de grandes facilités pour les exercices de la natation."

Eaux-mères et eau de source

Le 5 février 1856, l'Académie de Médecine rend un avis favorable à l'utilisation des eaux-mères (résidus de la cuisson des eaux salées du Puits d'Amont et du Puits à Grès après évaporation, à la Grande Saline voisine). En 1860, un accord (dit "contrat Lillo") est signé entre la Compagnie des anciennes salines nationales de l'Est et la société Rodriguez, qui gère alors l'établissement thermal. Le principe de l'utilisation des eaux-mères reste en vigueur jusqu'à la fermeture définitive de la Grande Saline en 1962. Pour être utilisées, les eaux-mères sont mélangées avec celles du Puits à Muire, situé sous le Grand Hôtel des Bains. En 1859, le réservoir Saint-Jean est construit pour contenir l'eau utilisée dans l'établissement thermal. Les travaux sur les eaux et leurs vertus, initiés par Claude-Marie Germain, sont poursuivis par Auguste Dumoulin, médecin-inspecteur de l'établissement thermal des années 1860 aux années 1880. Il publie au moins trois traités médicaux sur le sujet (1860, 1863 et 1865) ainsi qu'un guide à l'usage des baigneurs (1861).

L'établissement thermal est également alimenté en eau douce, provenant de la source de la Fourmandaise.

D'une inauguration à l'autre (1858-1935)

Une nouvelle inauguration de l'établissement thermal a lieu en juin 1858. Cette nouvelle étape correspond sans doute moins à l'achèvement d'une nouvelle campagne de travaux qu'à un changement dans la gestion de l'établissement, après le rachat par Grimaldi, pour son compte personnel, de l'établissement à la Compagnie des anciennes salines nationales de l'Est le 17 juin 1855. En 1859, la Ville fait frapper une médaille en hommage à Grimaldi pour commémorer l'évènement. Le 30 décembre 1858, Grimaldi rétrocède l'établissement thermal à la Compagnie des anciennes salines nationales de l'Est, mais il le prend à ferme.

Modes de gestion

Le 23 janvier 1860, une société dédiée à la gestion de l'établissement thermal est créée : la Société des Eaux sodo-bromurées de Salins et des Eaux sulfuro-alkalines de Lons-le-Saunier, dite Société Rodriguez (du nom de l'un des associés qui est le gérant). Cette société associe Grimaldi (qui apporte l'établissement thermal) et Lillo (qui apporte le Grand Hôtel des Bains). Au retrait de ce dernier le 6 novembre 1871, elle est transformée en société anonyme au capital de 600.000 francs, la Société Propriétaire des Eaux Minérales de Salins, dont les actions sont partagées entre Grimaldi, ses enfants et Rodriguez. Elle est dissoute le 24 mars 1880.

Du 3 novembre 1881 au 14 avril 1920, l'ensemble composé de l'établissement thermal et du Grand Hôtel des Bains est la propriété de la Compagnie Générales d'Eaux Minérales et de Bains de Mer. L'entreprise a une importance nationale, puisqu'elle possède d'autres établissements thermaux et d'autres hôtels en France, et notamment à Vichy.

En 1920, l'ensemble est de nouveau la propriété d'une entreprise locale qui tente de relancer l'activité. Le 16 avril 1928, la Société anonyme des Eaux minérales de Salins (qui détient le bail emphytéotique de l'établissement thermal et du Grand Hôtel des Bains) et la Société immobilière des Cités, Villas et Hôtels de Salins (qui détient le bail emphytéotique du fort Saint-André, qu'elle projette de transformer en hôtel) fusionnent et donnent naissance à la Société thermale, hôtelière et climatique de Salins-les-Bains et de Franche-Comté (capital : 2.648.000 francs) ; son siège est transféré de Salins-les-Bains à Besançon en 1930. La Ville acquiert finalement l'ensemble le 9 février 1934, ce qui marque l'aboutissement de l'implication des autorités locales dans le thermalisme. Pour le compte de la Ville, l'établissement thermal est d'abord géré via un bail par Jean Baptiste Beltramo, puis passe en régie directe le 5 mai 1955.

Travaux réalisés

Les travaux réalisés au cours de la période sont difficiles à dater. Le 17 septembre 1883, Charles Claude Chaffesey fait un relevé de l'établissement thermal. Celui-ci comprend alors un rez-de-chaussée, mais aussi un étage qui double approximativement le nombre des cabinets. Cet étage est organisé comme le rez-de-chaussée : les cabinets sont distribués de part et d'autre d'un couloir central. Un escalier composé de deux rampes droites parallèles prend place au centre du bâtiment, face à l'entrée qui est toujours en façade orientale.

Reconstruction de l'établissement (1934-1935)

La Ville, désormais propriétaire de l'établissement thermal, demande à l'architecte René Tournier un grand projet de rénovation. Ce projet est connu par des plans, et des photographies permettent de connaître l'état du nouvel établissement thermal après son inauguration le 16 août 1935. Il consiste à reconstruire l'ensemble des bâtiments du milieu du 19^e siècle, tout en conservant l'implantation générale sur la parcelle. La piscine de plan circulaire est détruite, mais la tour de plan octogonal est conservée. Un nouveau corps de bâtiment au sud, bâti à l'arrière de la fontaine Truchot, comprend une grande piscine de 225 m³ couverte d'une voûte en béton armé. L'ancienne entrée, côté cour, est supprimée et une nouvelle entrée est créée en façade occidentale, côté rue. Elle donne accès à un vestibule au fond duquel est situé l'escalier principal. Le nouvel établissement comprend 38 cabinets de bain, toujours alimentés par les eaux-mères mélangées à celle du Puits à Muire.

Rénovation de l'établissement (1993-1994)

L'établissement thermal est rénové en 1993-1994. Une nouvelle entrée est créée sur la place des Alliés et de la Résistance. Un plafond est posé au-dessus de la piscine, et l'étage ainsi créé devient un vestiaire. La tour de plan octogonal est arrasée, et un escalier en vis est créé à l'intérieur. L'ancien escalier est supprimé. Une piscine de mobilisation est créée à l'extrémité nord. La façade du côté de la place des Bains est entièrement habillée de panneaux. L'établissement thermal ferme ses portes à la suite de l'inauguration d'un nouveau site, Therma Salina, en février 2017.

Historique

Le premier établissement thermal est créé à l'emplacement de la Petite Saline, à l'initiative de Jean-Marie de Grimaldi, en 1850-1854. Audiffred et Dumoulin (1861) ne donnent que le nom de l'architecte de l'hôtel, Borne (sans doute François-Joseph Borne, architecte actif à Salins autour de 1860). Rien ne prouve en revanche qu'il soit également l'auteur du projet de l'établissement thermal. Une nouvelle campagne de travaux s'achève en 1858. La Ville fait entièrement reconstruire l'ensemble par l'architecte René Tournier : le nouvel établissement est inauguré en 1935. Malgré sa rénovation en 1993-1994, il ferme ses portes à la suite de l'inauguration d'un nouveau site, Therma Salina, en février 2017.

Période(s) principale(s) : 3^e quart 19^e siècle / 2^e quart 20^e siècle

Période(s) secondaire(s) : 4^e quart 20^e siècle

Dates : 1854 (daté par source) / 1858 (daté par source) / 1935 (daté par source) / 1994 (daté par source)

Auteur(s) de l'oeuvre :

François Joseph Borne (architecte, attribution par source), René Tournier (architecte, attribution par source)

Description

L'édifice est construit en moellon calcaire, pour les parties les plus anciennes, et en béton armé, pour les transformations des années 1930 et 1990. Le corps de bâtiment principal, construit le long de la rue des Barres (place des Bains), côté ouest, est couvert d'un toit à longs pans en tuile plate (partie nord) mais l'ajout d'un étage a entraîné son remplacement partiel par des terrasses en bitume (partie sud). L'aile sud, bâtie le long de la place des Alliés et de la Résistance, est couverte d'une terrasse en bitume. Depuis les années 1990, l'entrée principale se situe dans l'aile sud, et donne sur la place des Alliés et de la Résistance. Auparant, elle se situait au centre du corps de bâtiment principal, et donnait sur la rue des Barres (place des Bains). L'habillage de la façade a rendu illisible sa composition en travées régulièrement disposées. L'édifice comprend un sous-sol, un rez-de-chaussée (correspondant au niveau de la place des Bains), un étage carré (correspondant au niveau de la place des Alliés et de la Résistance) et un étage de comble. Ce dernier a été transformé en étage carré dans la partie sud du corps de bâtiment principal. Le rez-de-chaussée comprend une piscine dans l'aile sud, ainsi qu'une première série de cabines individuelles disposées de part et d'autre d'un couloir central et un bassin de mobilisation dans le corps de bâtiment principal. Le premier étage comprend un espace d'accueil et un vestiaire dans l'aile sud, au-dessus de la piscine, ainsi qu'une seconde série de cabines individuelles disposées également de part et d'autre d'un couloir central. Le second étage abrite les bureaux de l'administration et une salle de réunion. La circulation verticale est assurée par un escalier en vis sans jour central en béton, construit dans une ancienne tour de plan octogonal (côté cour). Cet escalier principal est complété par un ascenseur et un escalier de secours extérieur.

Éléments descriptifs

Murs : calcaire, béton, moellon, béton armé

Toit : tuile plate, bitume

Étages : sous-sol, rez-de-chaussée, 1 étage carré, étage de comble

Couvrement : béton en couverture

Élévation : élévation à travées

Type(s) de couverture : toit à longs pans croupe
Escaliers : escalier dans-oeuvre, escalier en vis sans jour, en maçonnerie
Autres organes de circulations : ascenseur

État de conservation :
désaffecté, mauvais état

Sources documentaires

Documents d'archives

- **Archives départementales du Doubs. 120 J 36. Fonds René Tournier. Album photographique des réalisations de René Tournier.**
Archives départementales du Doubs. 120 J 36. Fonds René Tournier. Album photographique des réalisations de René Tournier.
Lieu de conservation : Archives départementales du Doubs, Besançon- Cote du document : 120 J 36
- **Archives départementales du Doubs. 120 J 79. Fonds René Tournier. Établissement thermal de Salins (1934).**
Archives départementales du Doubs. 120 J 79. Fonds René Tournier. Établissement thermal de Salins (1934).
Lieu de conservation : Archives départementales du Doubs, Besançon- Cote du document : 120 J 79
- **Archives départementales du Doubs. 6 U 495. Tribunal de commerce. Compagnie des Bains salins de la Mouillère (1891), Société anonyme du Grand Hôtel (1892).**
Archives départementales du Doubs. 6 U 495. Tribunal de commerce. Compagnie des Bains salins de la Mouillère (1891), Société anonyme du Grand Hôtel (1892), Société fermière de l'Établissement thermal et du Casino (1906), Société des Stations thermales balnéaires climatiques (1827), Société thermale, hôtelière et climatique de Salins-les-Bains et de Franche-Comté (1930), Société Ferrier-Delpis (1937).
Lieu de conservation : Archives départementales du Doubs, Besançon- Cote du document : 6 U 495
- **Archives départementales du Jura. Cadastre de la commune de Salins-les-Bains. [1831-1954].**
Archives départementales du Jura. Cadastre de la commune de Salins-les-Bains. [1831-1954].- Atlas parcellaire (1831) : 3 P plan 6599 (tableau d'assemblage), 3 P plan 5566-5610 (feuilles)- État de section (1832) : 3 P 3604- Matrices cadastrales des propriétés bâties et non bâties (à partir de 1832) : 3 P 3605 (récapitulatif), 3 P 3606 (folio 1 à 600), 3 P 3607 (folio 601 à 1338), 3 P 3608 (folio 1341 à 2019), 3 P 3609 (folio 2020-2679)- Matrices cadastrales des propriétés bâties (à partir de 1882) : 3 P 3610, 3 P 3611- Matrices cadastrales des propriétés non bâties (à partir de 1911) : 3 P 3912 (folio 1 à 920), 3 P 3913 (folio 921 à 1285)- Matrices cadastrales des propriétés non bâties (fin du 19e siècle-milieu du 20e siècle) : 3 P 3614-3622
Lieu de conservation : Archives départementales du Jura, Montmorot
- **Archives départementales du Jura. 142 J 32.**
Archives départementales du Jura. 142 J 32.
Lieu de conservation : Archives départementales du Jura, Montmorot- Cote du document : 142 J 32
- **Archives départementales du Jura. 5 M 3503. Sources d'eaux minérales de Lons-le-Saunier, Perrigny et Salins-les-Bains. [1843-1919].**
Archives départementales du Jura. 5 M 3503. Sources d'eaux minérales de Lons-le-Saunier, Perrigny et Salins-les-Bains. [1843-1919].
Lieu de conservation : Archives départementales du Jura, Montmorot- Cote du document : 5 M 3503
- **Administration de l'enregistrement et des domaines. Salines de Salins (1841-1856).**
Archives départementales du Jura. Q 292. Administration de l'enregistrement et des domaines. Salines de Salins (1841-1856).
Lieu de conservation : Archives départementales du Jura, Montmorot- Cote du document : Q 292

Documents figurés

- **Vue du jardin de l'établissement. 1863.**
Vue du jardin de l'établissement / [auteur inconnu]. [Vers 1863]. Gravure. In : Bernis, J. Album universel des eaux minérales et des bains de mer, deuxième année. Paris : [s.l.], 1863, p. 106.
Lieu de conservation : Collection particulière : château de La Montagne, Saint-Honoré-les-Bains
- **Établissement thermal de Salins (Jura). Plan général de l'établissement et de ses abords. 15 septembre 1883.**
Établissement thermal de Salins (Jura). Plan général de l'établissement et de ses abords / Ch. Chaffesey. 15 septembre 1883. Dessin. Échelle 1/1 000.
Lieu de conservation : Archives départementales du Jura, Montmorot- Cote du document : 5 M 3503
- **Établissement thermal de Salins. Plan de détails des différents étages du bâtiment des bains. Plan du rez-de-chaussée. 17 septembre 1883.**

Établissement thermal de Salins. Plan de détails des différents étages du bâtiment des bains. Plan du rez-de-chaussée / Ch. Chaffesey. 17 septembre 1883. Calque. Échelle 1/100.

Lieu de conservation : Archives départementales du Jura, Montmorot- Cote du document : 5 M 3503

• **Établissement thermal de Salins. Plan de détails des différents étages du bâtiment des bains. Plan du premier étage. 17 septembre 1883.**

Établissement thermal de Salins. Plan de détails des différents étages du bâtiment des bains. Plan du premier étage / Ch. Chaffesey. 17 septembre 1883. Calque. Échelle 1/100.

Lieu de conservation : Archives départementales du Jura, Montmorot- Cote du document : 5 M 3503

• **Établissement thermal de Salins-les-Bains (Jura). Intérieur de la piscine. [Premier quart du 20e siècle].**

Établissement thermal de Salins-les-Bains (Jura). Intérieur de la piscine / [auteur inconnu]. [Besançon] : C.L.B., [premier quart du 20e siècle]. carte postale.

Lieu de conservation : Collection particulière

• **Établissement thermal. Salins-les-Bains (Jura). La piscine et le grand hôtel des bains. [Premier quart du 20e siècle].**

Établissement thermal. Salins-les-Bains (Jura). La piscine et le grand hôtel des bains / [auteur inconnu]. [Besançon] : Ed. Lardier, [premier quart du 20e siècle]. Carte postale.

Lieu de conservation : Musée de la Grande Saline, Salins-les-Bains

• **[Lot de bons pour un soin (bain, douche, bouteille d'eau, verre d'eau) ou un service (chaise à porteur, transport d'un bain, prêt d'une serviette, prêt d'un peignoir) de l'établissement thermal de Salins-les-Bains]. [Première moitié du 20e siècle].**

[Lot de bons pour un soin (bain, douche, bouteille d'eau, verre d'eau) ou un service (chaise à porteur, transport d'un bain, prêt d'une serviette, prêt d'un peignoir) de l'établissement thermal de Salins-les-Bains] / [auteur inconnu]. [Première moitié du 20e siècle]. Papier.

Lieu de conservation : Musée de la Grande Saline, Salins-les-Bains

• **Salins-du-Jura. Intérieur de l'établissement des bains. [Premier quart du 20e siècle].**

Salins-du-Jura. Intérieur de l'établissement des bains / [auteur inconnu]. [S.l.] : Veuve Jacquin, [premier quart du 20e siècle]. Carte postale.

Lieu de conservation : Collection particulière

• **Salins-les-Bains (Jura). L'Établissement thermal. L'Hôtel. Le Château d'eau. Les Bains. [Premier quart du 20e siècle].**

Salins-les-Bains (Jura). L'Établissement thermal. L'Hôtel. Le Château d'eau. Les Bains / [auteur inconnu]. [S.l.] : David-Mauvas, [premier quart du 20e siècle]. Carte postale.

Lieu de conservation : Musée de la Grande Saline, Salins-les-Bains

• **Salins-les-Bains (Jura). L'établissement thermal, la piscine, le château d'eau, l'hôtel. [Premier quart du 20e siècle].**

Salins-les-Bains (Jura). L'établissement thermal, la piscine, le château d'eau, l'hôtel / [auteur inconnu]. [S.l.] : David-Mauvas, [premier quart du 20e siècle]. Carte postale.

Lieu de conservation : Collection particulière

• **Salins-les-Bains (Jura). Établissement thermal. Le Mont Poupet (853m). [Premier quart du 20e siècle].**

Salins-les-Bains (Jura). Établissement thermal. Le Mont Poupet (853m) / [auteur inconnu]. Paris: B.F., [premier quart du 20e siècle]. Carte postale.

Lieu de conservation : Musée de la Grande Saline, Salins-les-Bains

• **Établissement thermal de Salins (Jura). Plan détaillé du bâtiment des bains [rez-de-chaussée et premier étage]. 15 janvier 1917.**

Établissement thermal de Salins (Jura). Plan détaillé du bâtiment des bains [rez-de-chaussée et premier étage] / [signature non lue]. 15 janvier 1917. Échelle 1/100.

Lieu de conservation : Archives départementales du Jura, Montmorot- Cote du document : 5 M 3503

• **[Chantier de la piscine du nouvel établissement thermal]. [Deuxième quart du 20e siècle].**

[Chantier de la piscine du nouvel établissement thermal] / [auteur inconnu]. [Deuxième quart du 20e siècle]. Photographie. 11 x 9 cm. Album photographique des réalisations de René Tournier.

Lieu de conservation : Archives départementales du Doubs, Besançon- Cote du document : 120 J 36

• **[Chaufferie du nouvel établissement thermal]. [Deuxième quart du 20e siècle].**

[Chaufferie du nouvel établissement thermal] / [auteur inconnu]. [Deuxième quart du 20e siècle]. Photographie. Album photographique des réalisations de René Tournier.

Lieu de conservation : Archives départementales du Doubs, Besançon- Cote du document : 120 J 36

• **[Chaufferie du nouvel établissement thermal]. [Deuxième quart du 20e siècle].**

[Chaufferie du nouvel établissement thermal] / [auteur inconnu]. [Deuxième quart du 20e siècle]. Photographie. Album photographique des réalisations de René Tournier.

Lieu de conservation : Archives départementales du Doubs, Besançon- Cote du document : 120 J 36

- **[Escalier du hall du nouvel établissement thermal]. [Deuxième quart du 20e siècle].**
[Escalier du hall du nouvel établissement thermal] / [auteur inconnu]. [Deuxième quart du 20e siècle]. Photographie. Album photographique des réalisations de René Tournier.
Lieu de conservation : Archives départementales du Doubs, Besançon- Cote du document : 120 J 36
- **[Façade du nouvel établissement thermal sur le jardin du Grand Hôtel des Bains]. [Deuxième quart du 20e siècle].**
[Façade du nouvel établissement thermal sur le jardin du Grand Hôtel des Bains] / [auteur inconnu]. [Deuxième quart du 20e siècle]. Photographie. 18 x 13 cm. Album photographique des réalisations de René Tournier.
Lieu de conservation : Archives départementales du Doubs, Besançon- Cote du document : 120 J 36
- **[Façade du nouvel établissement thermal sur la rue des Barres]. [Deuxième quart du 20e siècle].**
[Façade du nouvel établissement thermal sur la rue des Barres] / [auteur inconnu]. [Deuxième quart du 20e siècle]. Photographie. 18 x 13 cm. Album photographique des réalisations de René Tournier.
Lieu de conservation : Archives départementales du Doubs, Besançon- Cote du document : 120 J 36
- **[Vue intérieure de la piscine du nouvel établissement thermal]. [Deuxième quart du 20e siècle].**
[Vue intérieure de la piscine du nouvel établissement thermal] / [auteur inconnu]. [Deuxième quart du 20e siècle]. Photographie. Album photographique des réalisations de René Tournier.
Lieu de conservation : Archives départementales du Doubs, Besançon- Cote du document : 120 J 36
- **Ville de Salins-les-Bains (Jura). Établissement thermal. [Plan du] sous-sol. Avril et juillet 1934.**
Ville de Salins-les-Bains (Jura). Établissement thermal. [Plan du] sous-sol / René Tournier. Avril et juillet 1934. Calque. 49 x 62 cm. Échelle 1/100.
Lieu de conservation : Archives départementales du Doubs, Besançon- Cote du document : 120 J 79
- **Ville de Salins-les-Bains (Jura). Établissement thermal. [Plan du] rez-de-chaussée. Avril et juillet 1934.**
Ville de Salins-les-Bains (Jura). Établissement thermal. [Plan du] rez-de-chaussée / René Tournier. Avril et juillet 1934. Calque. 49 x 62 cm. Échelle 1/100.
Lieu de conservation : Archives départementales du Doubs, Besançon- Cote du document : 120 J 79
- **Ville de Salins-les-Bains (Jura). Établissement thermal. [Plan de l'] étage. Avril et juillet 1934.**
Ville de Salins-les-Bains (Jura). Établissement thermal. [Plan de l'] étage / René Tournier. Avril et juillet 1934. Calque. 49 x 62 cm. Échelle 1/100.
Lieu de conservation : Archives départementales du Doubs, Besançon- Cote du document : 120 J 79
- **Ville de Salins-les-Bains (Jura). Établissement thermal. [Plan des] combles. Avril et juillet 1934.**
Ville de Salins-les-Bains (Jura). Établissement thermal. [Plan des] combles / René Tournier. Avril et juillet 1934. Calque. 49 x 62 cm. Échelle 1/100.
Lieu de conservation : Archives départementales du Doubs, Besançon- Cote du document : 120 J 79
- **Ville de Salins-les-Bains (Jura). Établissement thermal. [Plan des] toitures. Avril et juillet 1934.**
Ville de Salins-les-Bains (Jura). Établissement thermal. [Plan des] toitures / René Tournier. Avril et juillet 1934. Calque. 49 x 62 cm. Échelle 1/100.
Lieu de conservation : Archives départementales du Doubs, Besançon- Cote du document : 120 J 79
- **Ville de Salins-les-Bains (Jura). Établissement thermal. Façade sur rue. Avril 1934.**
Ville de Salins-les-Bains (Jura). Établissement thermal. Façade sur rue / René Tournier. Avril 1934. Calque. 62 x 48 cm. Échelle 1/100.
Lieu de conservation : Archives départementales du Doubs, Besançon- Cote du document : 120 J 79
- **Ville de Salins-les-Bains (Jura). Établissement thermal. Façade sur l'hôtel. Avril 1934.**
Ville de Salins-les-Bains (Jura). Établissement thermal. Façade sur l'hôtel / René Tournier. Avril 1934. Calque. 62 x 48 cm. Échelle 1/100.
Lieu de conservation : Archives départementales du Doubs, Besançon- Cote du document : 120 J 79
- **Ville de Salins-les-Bains (Jura). Établissement thermal. Coupes sur les bains et le hall. Avril 1934.**
Ville de Salins-les-Bains (Jura). Établissement thermal. Coupes sur les bains et le hall / René Tournier. Avril 1934. Calque. 62 x 48 cm. Échelle 1/100.
Lieu de conservation : Archives départementales du Doubs, Besançon- Cote du document : 120 J 79
- **Ville de Salins-les-Bains (Jura). Établissement thermal. Coupes sur la piscine. Avril 1934.**
Ville de Salins-les-Bains (Jura). Établissement thermal. Coupes sur la piscine / René Tournier. Avril 1934. Calque. 62 x 48 cm. Échelle 1/100.
Lieu de conservation : Archives départementales du Doubs, Besançon- Cote du document : 120 J 79
- **Ville de Salins-les-Bains (Jura). Établissement thermal. Porte d'entrée du hall. Décembre 1934.**
Ville de Salins-les-Bains (Jura). Établissement thermal. Porte d'entrée du hall / René Tournier. Décembre 1934. Calque. 24 x 37 cm. Échelle 1/100.
Lieu de conservation : Archives départementales du Doubs, Besançon- Cote du document : 120 J 79

- **Établissement thermal de Salins-les-Bains (Jura). Intérieur de l'établissement. [Milieu du 20e siècle].**
Établissement thermal de Salins-les-Bains (Jura). Intérieur de l'établissement / [auteur inconnu]. [Besançon] : Ed. Lardier, [milieu du 20e siècle]. Carte postale.
Lieu de conservation : Musée de la Grande Saline, Salins-les-Bains
- **Salins-les-Bains (Jura). La Piscine thermale (260.000 litres d'eau salée naturelle chauffée). [Milieu du 20e siècle].**
Salins-les-Bains (Jura). La Piscine thermale (260.000 litres d'eau salée naturelle chauffée) / [auteur inconnu]. [S.l.] : [s.n.], [milieu du 20e siècle]. Carte postale.
Lieu de conservation : Musée de la Grande Saline, Salins-les-Bains

Bibliographie

- **Germain, Claude-Marie. Des Propriétés médicales des sources minérales de la saline de Salins et de leurs eaux-mères sodo-bromurées. 1850.**
Germain, Claude-Marie. Des Propriétés médicales des sources minérales de la saline de Salins et de leurs eaux-mères sodo-bromurées, précédées d'un aperçu hydro-géologique sur ces sources salées, l'historique de leurs premiers établissements d'exploitation et la topographie de la ville de Salins (Jura). Besançon : Veuve C. Deis, 1850.
- **Germain, Claude-Marie. Sources minérales. Eaux-mères sodo-bromurées de la saline de Salins (Jura). 1854.**
Germain, Claude-Marie. Sources minérales. Eaux-mères sodo-bromurées de la saline de Salins (Jura). Paris : Labé, 1854.
- **Rousset, Alphonse. Dictionnaire géographique, historique et statistique des communes [...] du Jura, 1853-1858**
Rousset, Alphonse. Dictionnaire géographique, historique et statistique des communes [...] du Jura. - Besançon : Bintot ; Lons-le-Saunier : Robert, 1853-1858. 6 t. en 6 vol.
- **Dumoulin, Auguste. Des eaux minérales de Salins. 1860.**
Dumoulin, Auguste. Des eaux minérales de Salins. Paris : Imprimerie Poitevin et Cie, 1860. XLII-133 p.
- **Audiffred, Hyacinthe, Dumoulin, Auguste. Une saison à Salins, guide pittoresque du baigneur, suivi de Conseils sur l'usage des eaux de Salins. [1861].**
Audiffred, Hyacinthe, Dumoulin, Auguste. Une saison à Salins, guide pittoresque du baigneur, suivi de Conseils sur l'usage des eaux de Salins. Paris : Librairie Nouvelle, [1861]. 128 p.
- **Dumoulin, Auguste. Études de chimie, de matière médicale et de thérapeutique sur les eaux minérales de Salins (Jura). 1863.**
Dumoulin, Auguste. Études de chimie, de matière médicale et de thérapeutique sur les eaux minérales de Salins (Jura). Paris : P. Asselin, 1863. 127 p.
- **Dumoulin, Auguste. De l'action reconstituante des eaux de Salins. 1865.**
Dumoulin, Auguste. De l'action reconstituante des eaux de Salins. Paris : Adrien Delahaye, 1865. 127 p.
- **[Exposition. Paris, École nationale supérieure des Beaux-Arts. 1985]. Villes d'eaux en France. 1984.**
[Exposition. Paris, École nationale supérieure des Beaux-Arts. 1985]. Villes d'eaux en France. Dir. Lise Grenier. Paris : Institut français d'architecture, 1984. 397 p.
- **Febvet, Édith. Grimaldi, promoteur du thermalisme à Salins. Société d'émulation du Jura : travaux présentés en 1986 et 1987. [1988].**
Febvet, Édith. Grimaldi, promoteur du thermalisme à Salins. Société d'émulation du Jura : travaux présentés en 1986 et 1987. [Besançon] : [s.n.], [1988], p. 227-237.
- **Clot, Daniel. Gachet, Frédéric, De Salins du Jura à Salins-les-Bains. 2011.**
Clot, Daniel. Gachet, Frédéric, De Salins du Jura à Salins-les-Bains. Salins-les-Bains : Pays du livre, 2011. 139 p. ISBN 978-2-9530380-5-7.
- **Le Salinois. Bains de Salins.**
Le Salinois. Bains de Salins, 5 juillet 1845, p. 2-3

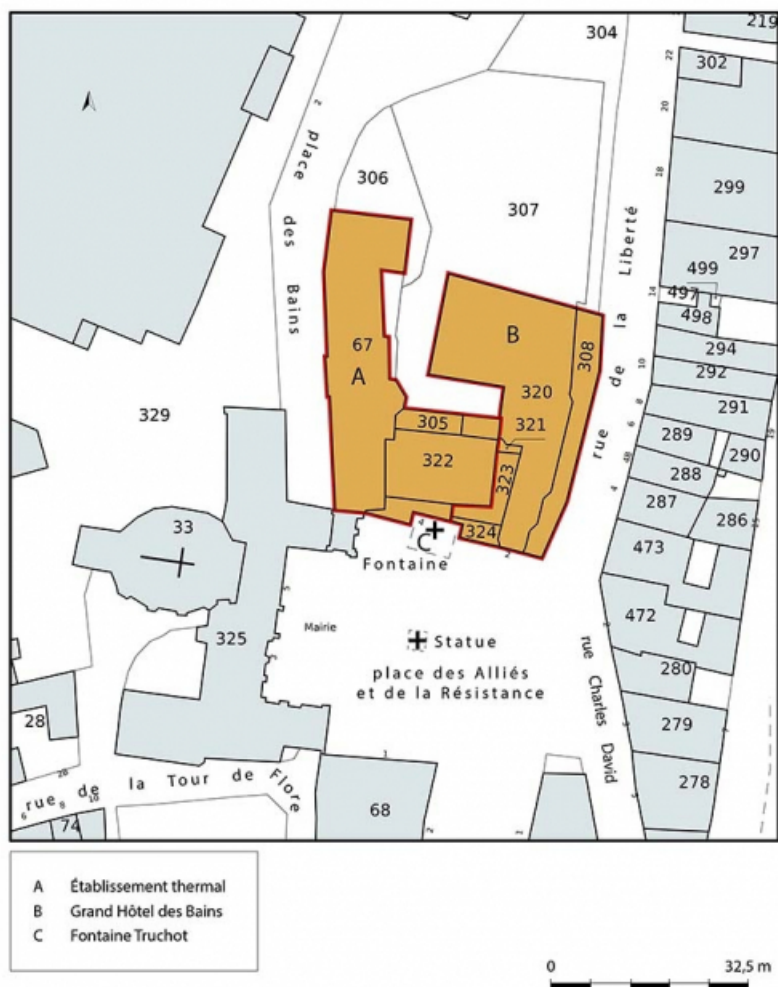
Informations complémentaires

Thématiques : thermalisme en Bourgogne-Franche-Comté (le)

Aire d'étude et canton : Bourgogne-Franche-Comté

Dénomination : établissement thermal

© Région Bourgogne-Franche-Comté, Inventaire du patrimoine



Plan-masse et de situation, extrait du plan cadastral (2021).

39, Salins-les-Bains place des Alliés et de la Résistance

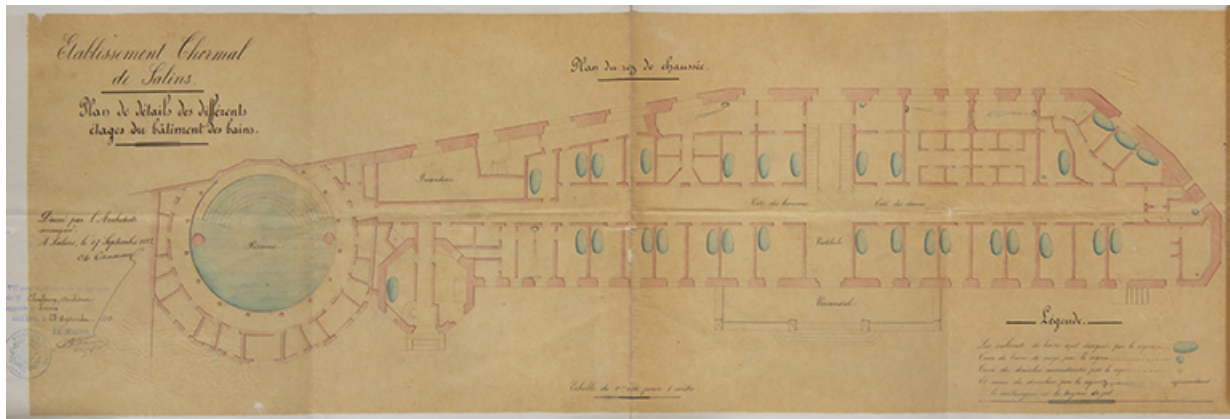
N° de l'illustration : 20213900176NUDA

Date : 2021

Auteur : Pierre-Marie Barbe-Richaud

Reproduction soumise à autorisation du titulaire des droits d'exploitation

© Région Bourgogne-Franche-Comté, Inventaire du patrimoine



Plan du rez-de-chaussée (1883).

39, Salins-les-Bains place des Alliés et de la Résistance

Source :

Établissement thermal de Salins. Plan de détails des différents étages du bâtiment des bains. Plan du rez-de-chaussée / Ch. Chaffesey. 17 septembre 1883. Calque. Échelle 1/100. In : Archives départementales du Jura. 5 M 3503. Sources d'eaux minérales de Lons-le-Saunier, Perrigny et Salins-les-Bains. [1843-1919].

Lieu de conservation : Archives départementales du Jura, Montmorot - Cote du document : 5 M 3503

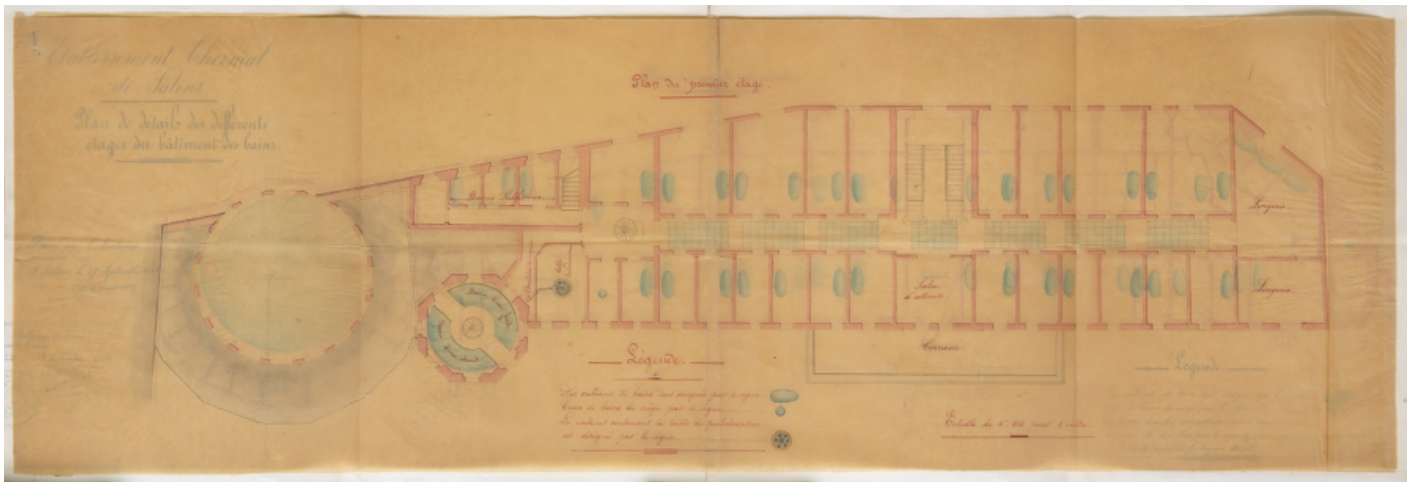
N° de l'illustration : 20223900081NUC4A

Date : 2022

Auteur : Jérôme Mongreville

Reproduction soumise à autorisation du titulaire des droits d'exploitation

© Région Bourgogne-Franche-Comté, Inventaire du patrimoine



Plan du premier étage (1883).

39, Salins-les-Bains place des Alliés et de la Résistance

Source :

Établissement thermal de Salins. Plan de détails des différents étages du bâtiment des bains. Plan du premier étage / Ch. Chaffesey. 17 septembre 1883. Calque. Échelle 1/100. In : Archives départementales du Jura. 5 M 3503. Sources d'eaux minérales de Lons-le-Saunier, Perrigny et Salins-les-Bains. [1843-1919].

Lieu de conservation : Archives départementales du Jura, Montmorot - Cote du document : 5 M 3503

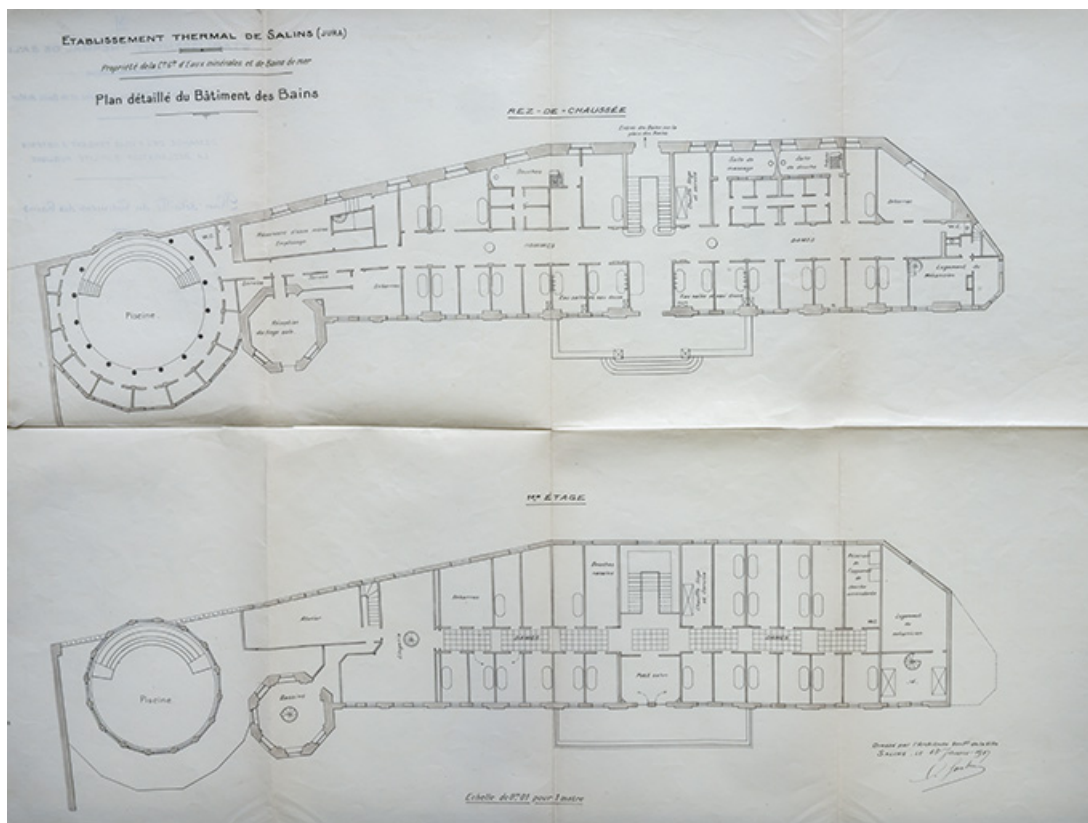
N° de l'illustration : 20223900082NUC4A

Date : 2022

Auteur : Jérôme Mongreville

Reproduction soumise à autorisation du titulaire des droits d'exploitation

© Région Bourgogne-Franche-Comté, Inventaire du patrimoine



Plan du rez-de-chaussée et du premier étage (1917).

39, Salins-les-Bains place des Alliés et de la Résistance

Source :

Établissement thermal de Salins (Jura). Plan détaillé du bâtiment des bains [rez-de-chaussée et premier étage] / [signature non lue]. 15 janvier 1917. Échelle 1/100. In : Archives départementales du Jura. 5 M 3503. Sources d'eaux minérales de Lons-le-Saunier, Perrigny et Salins-les-Bains. [1843-1919].

Lieu de conservation : Archives départementales du Jura, Montmorot - Cote du document : 5 M 3503

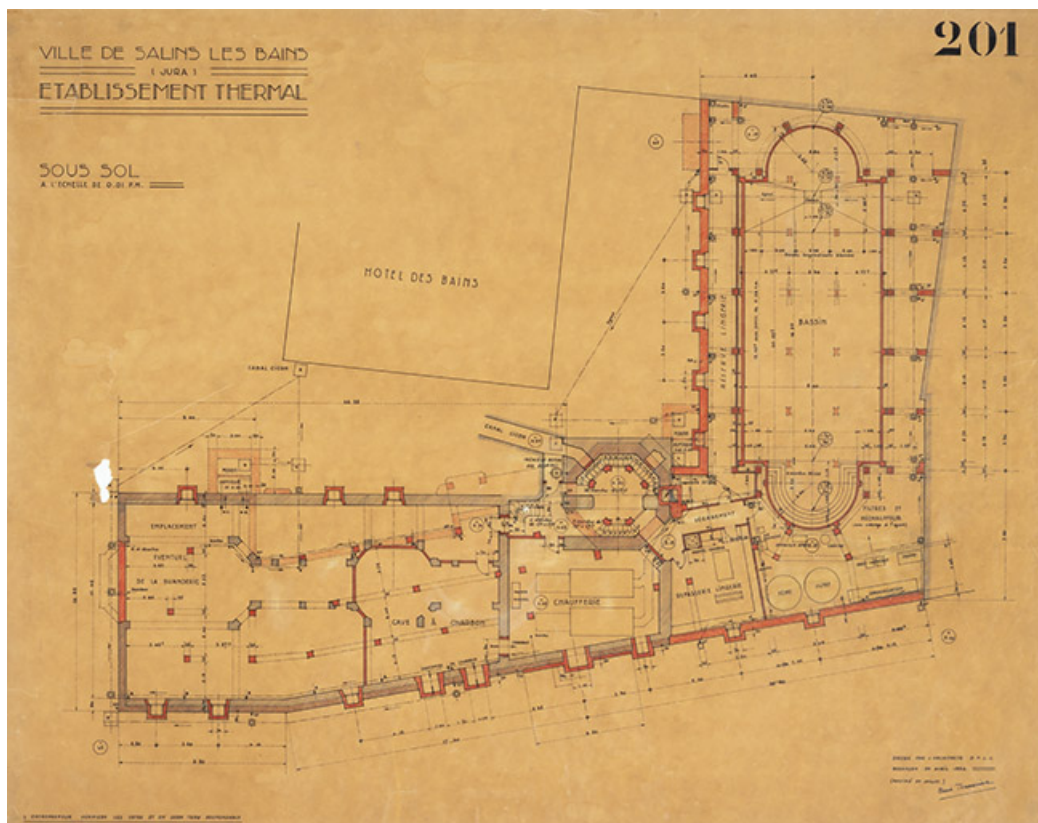
N° de l'illustration : 20223900086NUC4A

Date : 2022

Auteur : Jérôme Mongreville

Reproduction soumise à autorisation du titulaire des droits d'exploitation

© Région Bourgogne-Franche-Comté, Inventaire du patrimoine



Projet de René Tournier (1934), plan du sous-sol.
39, Salins-les-Bains place des Alliés et de la Résistance

Source :

Ville de Salins-les-Bains (Jura). Établissement thermal. [Plan du] sous-sol / René Tournier. Avril et juillet 1934. Calque. 49 x 62 cm. Échelle 1/100. In : Archives départementales du Doubs. 120 J 79. Fonds René Tournier. Établissement thermal de Salins (1934).

Lieu de conservation : Archives départementales du Doubs, Besançon - Cote du document : 120 J 79

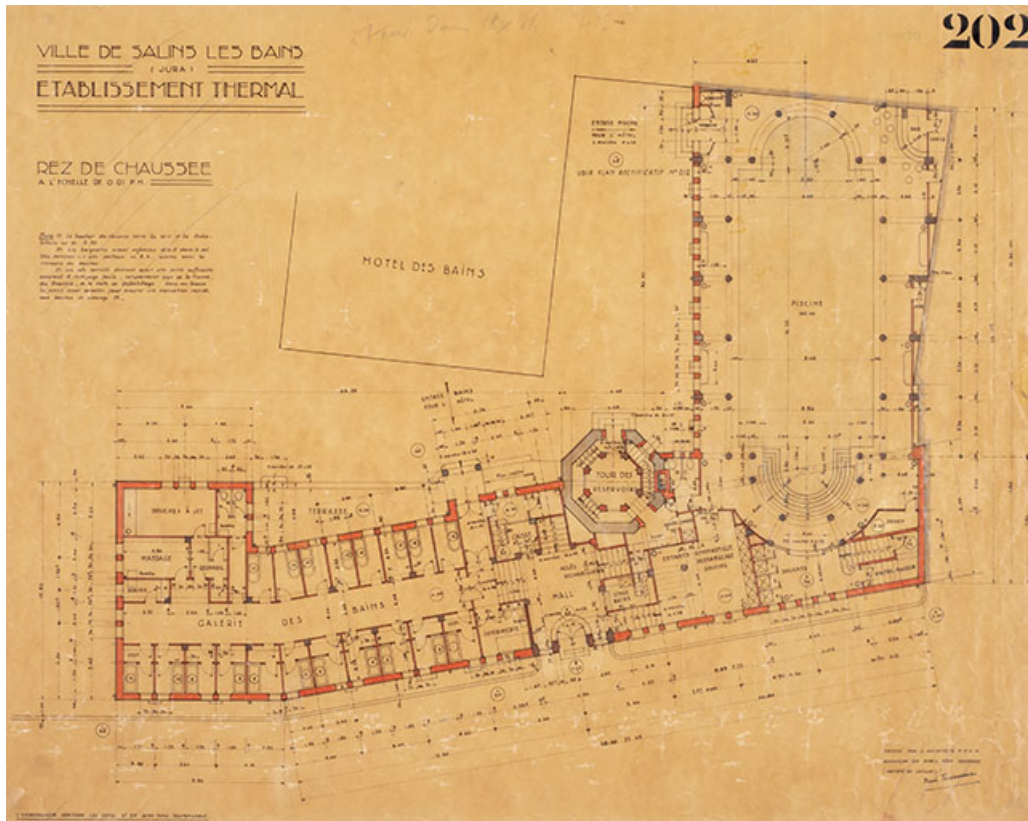
N° de l'illustration : 20213900151NUC4A

Date : 2021

Auteur : Jérôme Mongreville

Reproduction soumise à autorisation du titulaire des droits d'exploitation

© Région Bourgogne-Franche-Comté, Inventaire du patrimoine



Projet de René Tournier (1934), plan du rez-de-chaussée.
39, Salins-les-Bains place des Alliés et de la Résistance

Source :

Ville de Salins-les-Bains (Jura). Établissement thermal. [Plan du] rez-de-chaussée / René Tournier. Avril et juillet 1934. Calque. 49 x 62 cm. Échelle 1/100. In : Archives départementales du Doubs. 120 J 79. Fonds René Tournier. Établissement thermal de Salins (1934).

Lieu de conservation : Archives départementales du Doubs, Besançon - Cote du document : 120 J 79

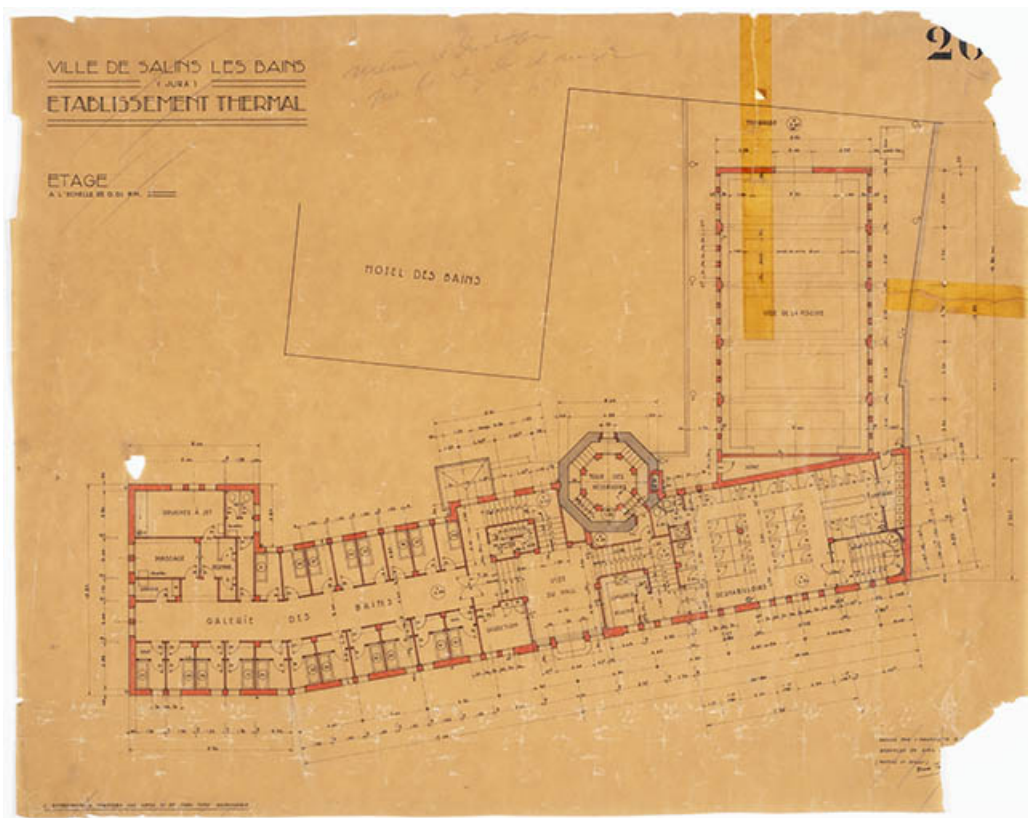
N° de l'illustration : 20213900152NUC4A

Date : 2021

Auteur : Jérôme Mongreville

Reproduction soumise à autorisation du titulaire des droits d'exploitation

© Région Bourgogne-Franche-Comté, Inventaire du patrimoine



Projet de René Tournier (1934), plan du premier étage.
39, Salins-les-Bains place des Alliés et de la Résistance

Source :

Ville de Salins-les-Bains (Jura). Établissement thermal. [Plan de l' étage / René Tournier. Avril et juillet 1934. Calque. 49 x 62 cm. Échelle 1/100. In : Archives départementales du Doubs. 120 J 79. Fonds René Tournier. Établissement thermal de Salins (1934).

Lieu de conservation : Archives départementales du Doubs, Besançon - Cote du document : 120 J 79

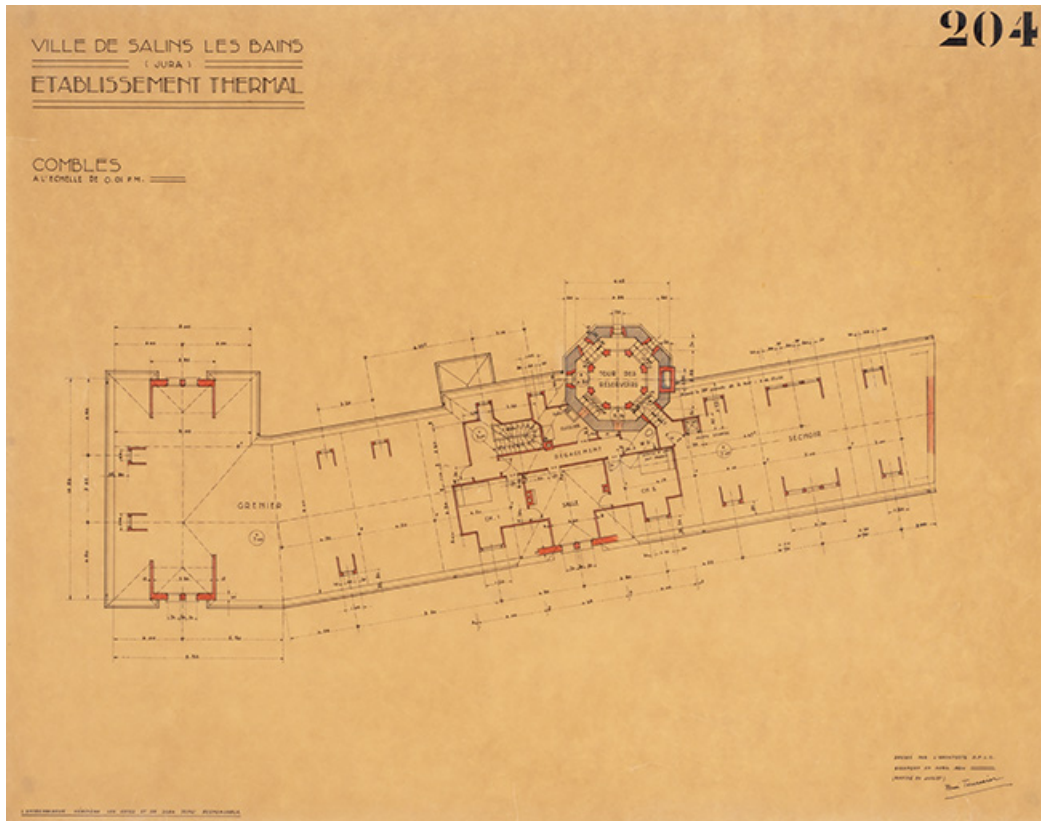
N° de l'illustration : 20213900153NUC4A

Date : 2021

Auteur : Jérôme Mongreville

Reproduction soumise à autorisation du titulaire des droits d'exploitation

© Région Bourgogne-Franche-Comté, Inventaire du patrimoine



Projet de René Tournier (1934), plan des combles.
39, Salins-les-Bains place des Alliés et de la Résistance

Source :

Ville de Salins-les-Bains (Jura). Établissement thermal. [Plan des] combles / René Tournier. Avril et juillet 1934. Calque. 49 x 62 cm. Échelle 1/100. In : Archives départementales du Doubs. 120 J 79. Fonds René Tournier. Établissement thermal de Salins (1934).

Lieu de conservation : Archives départementales du Doubs, Besançon - Cote du document : 120 J 79

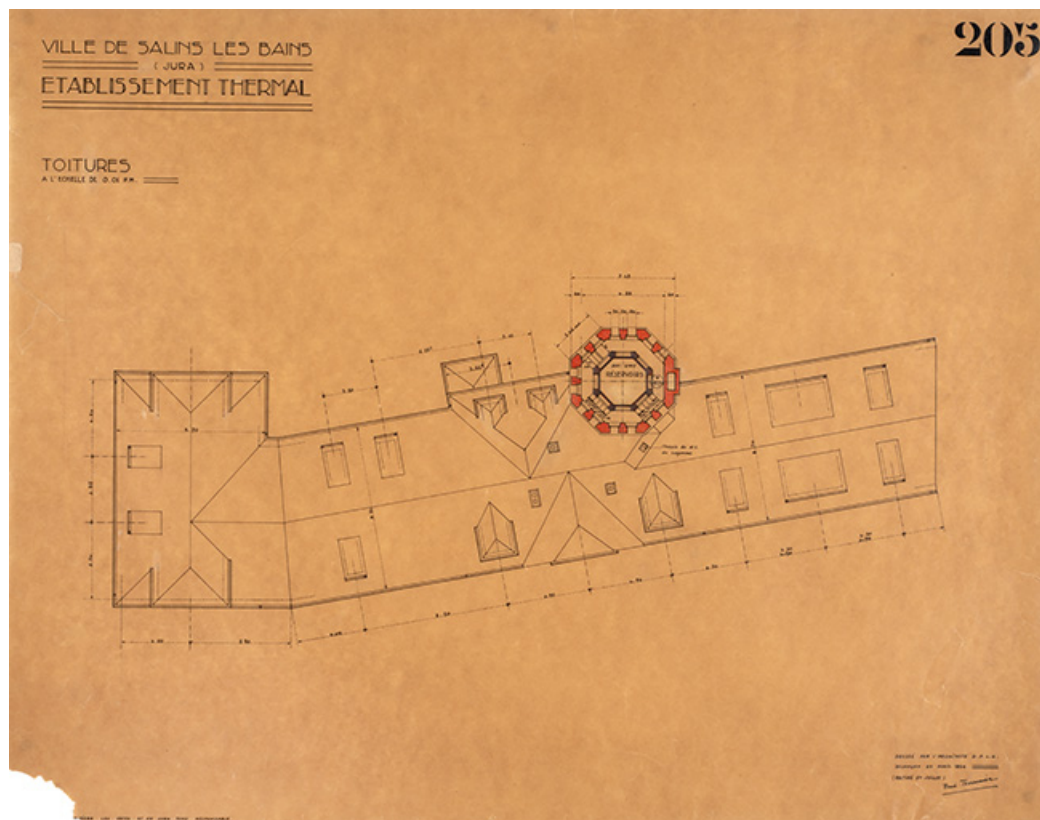
N° de l'illustration : 20213900154NUC4A

Date : 2021

Auteur : Jérôme Mongreville

Reproduction soumise à autorisation du titulaire des droits d'exploitation

© Région Bourgogne-Franche-Comté, Inventaire du patrimoine



Projet de René Tournier (1934), plan des toitures.
39, Salins-les-Bains place des Alliés et de la Résistance

Source :

Ville de Salins-les-Bains (Jura). Établissement thermal. [Plan des] toitures / René Tournier. Avril et juillet 1934. Calque. 49 x 62 cm. Échelle 1/100. In : Archives départementales du Doubs. 120 J 79. Fonds René Tournier. Établissement thermal de Salins (1934).

Lieu de conservation : Archives départementales du Doubs, Besançon - Cote du document : 120 J 79


N° de l'illustration : 20213900155NUC4A

Date : 2021

Auteur : Jérôme Mongreville

Reproduction soumise à autorisation du titulaire des droits d'exploitation

© Région Bourgogne-Franche-Comté, Inventaire du patrimoine



Projet de René Tournier (1934), façade sur la rue.
39, Salins-les-Bains place des Alliés et de la Résistance

Source :

Ville de Salins-les-Bains (Jura). Établissement thermal. Façade sur rue / René Tournier. Avril 1934. Calque. 62 x 48 cm. Échelle 1/100. In : Archives départementales du Doubs. 120 J 79. Fonds René Tournier. Établissement thermal de Salins (1934).

Lieu de conservation : Archives départementales du Doubs, Besançon - Cote du document : 120 J 79


N° de l'illustration : 20213900156NUC4A

Date : 2021

Auteur : Jérôme Mongreville

Reproduction soumise à autorisation du titulaire des droits d'exploitation

© Région Bourgogne-Franche-Comté, Inventaire du patrimoine



Projet de René Tournier (1934), façade sur la cour et coupe sur la piscine.
39, Salins-les-Bains place des Alliés et de la Résistance

Source :

Ville de Salins-les-Bains (Jura). Établissement thermal. Façade sur l'hôtel / René Tournier. Avril 1934. Calque. 62 x 48 cm. Échelle 1/100. In : Archives départementales du Doubs. 120 J 79. Fonds René Tournier. Établissement thermal de Salins (1934).

Lieu de conservation : Archives départementales du Doubs, Besançon - Cote du document : 120 J 79

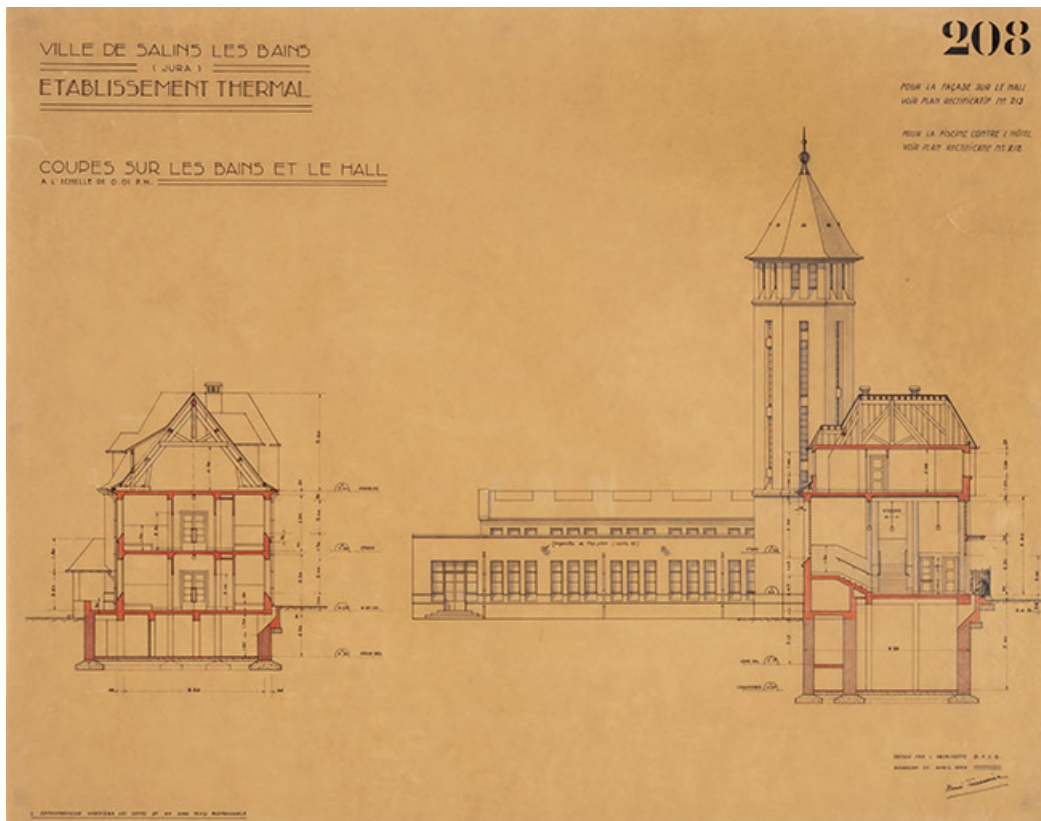
N° de l'illustration : 20213900157NUC4A

Date : 2021

Auteur : Jérôme Mongreville

Reproduction soumise à autorisation du titulaire des droits d'exploitation

© Région Bourgogne-Franche-Comté, Inventaire du patrimoine



Projet de René Tournier (1934), façade sur la cour et coupe sur les bains.
39, Salins-les-Bains place des Alliés et de la Résistance

Source :

Ville de Salins-les-Bains (Jura). Établissement thermal. Coupes sur les bains et le hall / René Tournier. Avril 1934. Calque. 62 x 48 cm. Échelle 1/100. In : Archives départementales du Doubs. 120 J 79. Fonds René Tournier. Établissement thermal de Salins (1934).

Lieu de conservation : Archives départementales du Doubs, Besançon - Cote du document : 120 J 79

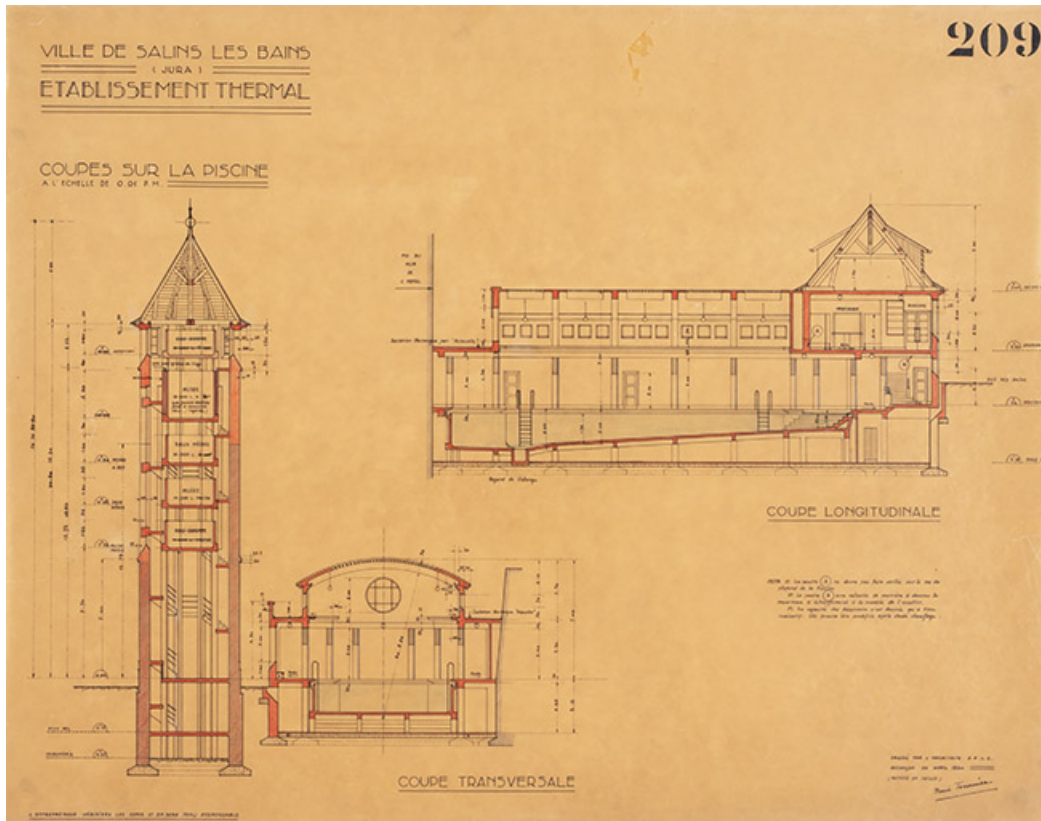
N° de l'illustration : 20213900158NUC4A

Date : 2021

Auteur : Jérôme Mongreville

Reproduction soumise à autorisation du titulaire des droits d'exploitation

© Région Bourgogne-Franche-Comté, Inventaire du patrimoine



Projet de René Tournier (1934), coupes sur la piscine et la tour des réservoirs.
39, Salins-les-Bains place des Alliés et de la Résistance

Source :

Ville de Salins-les-Bains (Jura). Établissement thermal. Coupes sur la piscine / René Tournier. Avril 1934. Calque. 62 x 48 cm. Échelle 1/100. In : Archives départementales du Doubs. 120 J 79. Fonds René Tournier. Établissement thermal de Salins (1934).

Lieu de conservation : Archives départementales du Doubs, Besançon - Cote du document : 120 J 79


N° de l'illustration : 20213900159NUC4A

Date : 2021

Auteur : Jérôme Mongreville

Reproduction soumise à autorisation du titulaire des droits d'exploitation

© Région Bourgogne-Franche-Comté, Inventaire du patrimoine



Projet de René Tournier (1934), porte d'entrée.
39, Salins-les-Bains place des Alliés et de la Résistance

Source :

Ville de Salins-les-Bains (Jura). Établissement thermal. Porte d'entrée du hall / René Tournier. Décembre 1934.
Calque. 24 x 37 cm. Échelle 1/100. In : Archives départementales du Doubs. 120 J 79. Fonds René Tournier.
Établissement thermal de Salins (1934).

Lieu de conservation : Archives départementales du Doubs, Besançon - Cote du document : 120 J 79

N° de l'illustration : 20213900160NUC4A

Date : 2021

Auteur : Jérôme Mongreville

Reproduction soumise à autorisation du titulaire des droits d'exploitation

© Région Bourgogne-Franche-Comté, Inventaire du patrimoine



Vue du Jardin de l'Établissement.

Vue de la cour (troisième quart du 19e siècle).

39, Salins-les-Bains place des Alliés et de la Résistance

Source :

Vue du jardin de l'établissement. In : Bernis, J. Album universel des eaux minérales et des bains de mer. Paris : [s.l.], [s.d.].

Lieu de conservation : Collection particulière : château de La Montagne, Saint-Honoré-les-Bains

N° de l'illustration : 20195800471NUC4A

Date : 2019

Auteur : Pierre-Marie Barbe-Richaud

Reproduction soumise à autorisation du titulaire des droits d'exploitation

© Région Bourgogne-Franche-Comté, Inventaire du patrimoine



Vue de la cour (troisième quart du 19e siècle).

39, Salins-les-Bains place des Alliés et de la Résistance

Source :

Salins-du-Jura. Intérieur de l'établissement des bains. [carte postale]. [s.l.] : Veuve Jacquin, [s.d].

Lieu de conservation : Collection particulière

N° de l'illustration : 20223900792NUC4A

Date : 2022

Reproduction soumise à autorisation du titulaire des droits d'exploitation

© Région Bourgogne-Franche-Comté, Inventaire du patrimoine



Entrée principale en face du Grand Hôtel des Bains (début du 20e siècle).

39, Salins-les-Bains place des Alliés et de la Résistance

Source :

Salins-les-Bains (Jura). L'Établissement thermal. L'Hôtel. Le Château d'eau. Les Bains. [carte postale]. [s.l.] : David-Mauvas, [s.d].

Lieu de conservation : Musée de la Grande Saline, Salins-les-Bains

N° de l'illustration : 20223900054NUC4A

Date : 2022

Reproduction soumise à autorisation du titulaire des droits d'exploitation

© Région Bourgogne-Franche-Comté, Inventaire du patrimoine



Tour de plan octogonale (début du 20e siècle).

39, Salins-les-Bains place des Alliés et de la Résistance

Source :

Salins-les-Bains (Jura). L'établissement thermal, la piscine, le château d'eau, l'hôtel. [carte postale]. [s.l.] : David-Mauvas, [s.d].

Lieu de conservation : Collection particulière

N° de l'illustration : 20223900789NUC4A

Date : 2022

Reproduction soumise à autorisation du titulaire des droits d'exploitation

© Région Bourgogne-Franche-Comté, Inventaire du patrimoine



Piscine de plan circulaire (début du 20e siècle).

39, Salins-les-Bains place des Alliés et de la Résistance

Source :

Établissement thermal. Salins-les-Bains (Jura). La piscine et le grand hôtel des bains. [carte postale]. [Besançon] : Ed. Lardier, [s.d.].

Lieu de conservation : Musée de la Grande Saline, Salins-les-Bains

N° de l'illustration : 20223900407NUC1A

Date : 2022

Reproduction soumise à autorisation du titulaire des droits d'exploitation

© Région Bourgogne-Franche-Comté, Inventaire du patrimoine



Piscine de plan circulaire (début du 20e siècle).

39, Salins-les-Bains place des Alliés et de la Résistance

Source :

Établissement thermal de Salins-les-Bains (Jura). Intérieur de la piscine. [carte postale]. [Besançon] : C.L.B., [s.d].

Lieu de conservation : Collection particulière

N° de l'illustration : 20223900061NUC4A

Date : 2022

Reproduction soumise à autorisation du titulaire des droits d'exploitation

© Région Bourgogne-Franche-Comté, Inventaire du patrimoine



Façade sur la rue des Barres, avant l'intervention de René Tournier en 1934-1935.

39, Salins-les-Bains place des Alliés et de la Résistance

Source :

Salins-les-Bains (Jura). Établissement thermal. Le Mont Poupet (853m). [carte postale]. Paris: B.F., [s.d].

Lieu de conservation : Musée de la Grande Saline, Salins-les-Bains

N° de l'illustration : 20223900052NUC4A

Date : 2022

Reproduction soumise à autorisation du titulaire des droits d'exploitation

© Région Bourgogne-Franche-Comté, Inventaire du patrimoine



Façade sur la rue des Barres, après l'intervention de René Tournier en 1934-1935.

39, Salins-les-Bains place des Alliés et de la Résistance

Source :

[Façade du nouvel établissement thermal sur la rue des Barres] / [s.n.]. [s.d.]. Photographie. 18 x 13 cm. In : Archives départementales du Doubs. 120 J 36. Fonds René Tournier. Album photographique des réalisations de René Tournier.

Lieu de conservation : Archives départementales du Doubs, Besançon - Cote du document : 120 J 36

N° de l'illustration : 20213900163NUC4A

Date : 2021

Reproduction soumise à autorisation du titulaire des droits d'exploitation

© Région Bourgogne-Franche-Comté, Inventaire du patrimoine



Façade sur le jardin du Grand Hôtel des Bains.

39, Salins-les-Bains place des Alliés et de la Résistance

Source :

[Façade du nouvel établissement thermal sur le jardin du Grand Hôtel des Bains] / [s.n.]. [s.d.]. Photographie. 18 x 13 cm. In : Archives départementales du Doubs. 120 J 36. Fonds René Tournier. Album photographique des réalisations de René Tournier.

Lieu de conservation : Archives départementales du Doubs, Besançon - Cote du document : 120 J 36

N° de l'illustration : 20213900162NUC4A

Date : 2021

Reproduction soumise à autorisation du titulaire des droits d'exploitation

© Région Bourgogne-Franche-Comté, Inventaire du patrimoine



Escalier du hall.

39, Salins-les-Bains place des Alliés et de la Résistance

Source :

[Escalier du hall du nouvel établissement thermal] / [s.n.]. [s.d.]. Photographie. In : Archives départementales du Doubs. 120 J 36. Fonds René Tournier. Album photographique des réalisations de René Tournier.

Lieu de conservation : Archives départementales du Doubs, Besançon - Cote du document : 120 J 36

N° de l'illustration : 20213900164NUC4A

Date : 2021

Reproduction soumise à autorisation du titulaire des droits d'exploitation

© Région Bourgogne-Franche-Comté, Inventaire du patrimoine



Couloir distribuant les cabinets ("galerie des bains") au deuxième étage.
39, Salins-les-Bains place des Alliés et de la Résistance

Source :

Établissement thermal de Salins-les-Bains (Jura). Intérieur de l'établissement. [carte postale]. [Besançon] : Ed. Lardier, [s.d.].


Lieu de conservation : Musée de la Grande Saline, Salins-les-Bains

N° de l'illustration : 20223900405NUC1A

Date : 2022

Reproduction soumise à autorisation du titulaire des droits d'exploitation

© Région Bourgogne-Franche-Comté, Inventaire du patrimoine



Chantier de la piscine.

39, Salins-les-Bains place des Alliés et de la Résistance

Source :

[Chantier de la piscine du nouvel établissement thermal] / [s.n.]. [s.d.]. Photographie. 11 x 9 cm. In : Archives départementales du Doubs. 120 J 36. Fonds René Tournier. Album photographique des réalisations de René Tournier.

Lieu de conservation : Archives départementales du Doubs, Besançon - Cote du document : 120 J 36

N° de l'illustration : 20213900161NUC4A

Date : 2021

Reproduction soumise à autorisation du titulaire des droits d'exploitation

© Région Bourgogne-Franche-Comté, Inventaire du patrimoine



Piscine.

39, Salins-les-Bains place des Alliés et de la Résistance

Source :

[Vue intérieure de la piscine du nouvel établissement thermal] / [s.n.]. [s.d.]. Photographie. In : Archives départementales du Doubs. 120 J 36. Fonds René Tournier. Album photographique des réalisations de René Tournier.

Lieu de conservation : Archives départementales du Doubs, Besançon - Cote du document : 120 J 36

N° de l'illustration : 20213900167NUC4A

Date : 2021

Reproduction soumise à autorisation du titulaire des droits d'exploitation

© Région Bourgogne-Franche-Comté, Inventaire du patrimoine



Piscine.

39, Salins-les-Bains place des Alliés et de la Résistance

Source :

Salins-les-Bains (Jura). La Piscine thermale (260.000 litres d'eau salée naturelle chauffée). [carte postale]. [s.l.] : [s.n.], [s.d.].

Lieu de conservation : Musée de la Grande Saline, Salins-les-Bains


N° de l'illustration : 20223900055NUC4A

Date : 2022

Auteur : auteur

Reproduction soumise à autorisation du titulaire des droits d'exploitation

© Région Bourgogne-Franche-Comté, Inventaire du patrimoine



Chaufferie.

39, Salins-les-Bains place des Alliés et de la Résistance

Source :

[Chaufferie du nouvel établissement thermal] / [s.n.]. [s.d.]. Photographie. In : Archives départementales du Doubs. 120 J 36. Fonds René Tournier. Album photographique des réalisations de René Tournier.


Lieu de conservation : Archives départementales du Doubs, Besançon - Cote du document : 120 J 36

N° de l'illustration : 20213900165NUC4A

Date : 2021

Reproduction soumise à autorisation du titulaire des droits d'exploitation

© Région Bourgogne-Franche-Comté, Inventaire du patrimoine



Chaufferie.

39, Salins-les-Bains place des Alliés et de la Résistance

Source :

[Chaufferie du nouvel établissement thermal] / [s.n.]. [s.d.]. Photographie. In : Archives départementales du Doubs. 120 J 36. Fonds René Tournier. Album photographique des réalisations de René Tournier.

Lieu de conservation : Archives départementales du Doubs, Besançon - Cote du document : 120 J 36

N° de l'illustration : 20213900166NUC4A

Date : 2021

Reproduction soumise à autorisation du titulaire des droits d'exploitation

© Région Bourgogne-Franche-Comté, Inventaire du patrimoine



Façade antérieure vue de trois quarts gauche, s.d. [vers 1960].

39, Salins-les-Bains place des Alliés et de la Résistance

Source :

Façade antérieure vue de trois quarts gauche, fotogr. Georges Chenu, s.d. [vers 1960].

Lieu de conservation : Collection particulière

N° de l'illustration : 20243901161NUC4A

Date : 2024

Auteur : Georges Chenu

Reproduction soumise à autorisation du titulaire des droits d'exploitation

© Région Bourgogne-Franche-Comté, Inventaire du patrimoine



Entrée de l'établissement, s.d. [vers 1960].

39, Salins-les-Bains place des Alliés et de la Résistance

Source :

Entrée de l'établissement, fotogr. Georges Chenu, s.d. [vers 1960]. Collection particulière.

Lieu de conservation : Collection particulière

N° de l'illustration : 20243901162NUC4A

Date : 2024

Auteur : Georges Chenu

Reproduction soumise à autorisation du titulaire des droits d'exploitation

© Région Bourgogne-Franche-Comté, Inventaire du patrimoine



Façade postérieure, s.d. [vers 1960].

39, Salins-les-Bains place des Alliés et de la Résistance

Source :

Façade postérieure, fotogr. Georges Chenu, s.d. [vers 1960]. Collection particulière.

Lieu de conservation : Collection particulière

N° de l'illustration : 20243901157NUC4A

Date : 2024

Auteur : Georges Chenu

Reproduction soumise à autorisation du titulaire des droits d'exploitation

© Région Bourgogne-Franche-Comté, Inventaire du patrimoine



La piscine, s.d. [vers 1960].

39, Salins-les-Bains place des Alliés et de la Résistance

Source :

La piscine, fotogr. Georges Chenu, s.d. [vers 1960]. Collection particulière.

Lieu de conservation : Collection particulière

N° de l'illustration : 20243901163NUC4A

Date : 2024

Auteur : Georges Chenu

Reproduction soumise à autorisation du titulaire des droits d'exploitation

© Région Bourgogne-Franche-Comté, Inventaire du patrimoine



Vue depuis l'ouest.

39, Salins-les-Bains place des Alliés et de la Résistance

N° de l'illustration : 20223900303NUC4A

Date : 2022

Auteur : Jérôme Mongreville

Reproduction soumise à autorisation du titulaire des droits d'exploitation

© Région Bourgogne-Franche-Comté, Inventaire du patrimoine



Vue depuis l'est.

39, Salins-les-Bains place des Alliés et de la Résistance

N° de l'illustration : 20223900302NUC4A

Date : 2022

Auteur : Jérôme Mongreville

Reproduction soumise à autorisation du titulaire des droits d'exploitation

© Région Bourgogne-Franche-Comté, Inventaire du patrimoine



Entrée sur la place des Alliés et de la Résistance.

39, Salins-les-Bains place des Alliés et de la Résistance

N° de l'illustration : 20223900304NUC4A

Date : 2022

Auteur : Jérôme Mongreville

Reproduction soumise à autorisation du titulaire des droits d'exploitation

© Région Bourgogne-Franche-Comté, Inventaire du patrimoine



Entrée sur la place des Alliés et de la Résistance.

39, Salins-les-Bains place des Alliés et de la Résistance

N° de l'illustration : 20223900448NUC4A

Date : 2022

Auteur : Jérôme Mongreville

Reproduction soumise à autorisation du titulaire des droits d'exploitation

© Région Bourgogne-Franche-Comté, Inventaire du patrimoine



Façade sur la rue des Barres, vue à travers un passage de l'Hôtel de Ville.
39, Salins-les-Bains place des Alliés et de la Résistance

N° de l'illustration : 20223900305NUC4A

Date : 2022

Auteur : Jérôme Mongreville

Reproduction soumise à autorisation du titulaire des droits d'exploitation

© Région Bourgogne-Franche-Comté, Inventaire du patrimoine



Façade sur la rue des Barres, vue à travers un passage de l'Hôtel de Ville.
39, Salins-les-Bains place des Alliés et de la Résistance

N° de l'illustration : 20223900306NUC4A

Date : 2022

Auteur : Jérôme Mongreville

Reproduction soumise à autorisation du titulaire des droits d'exploitation

© Région Bourgogne-Franche-Comté, Inventaire du patrimoine



Façade sur la rue des Barres.

39, Salins-les-Bains place des Alliés et de la Résistance

N° de l'illustration : 20223900309NUC4A

Date : 2022

Auteur : Jérôme Mongreville

Reproduction soumise à autorisation du titulaire des droits d'exploitation

© Région Bourgogne-Franche-Comté, Inventaire du patrimoine



Façade sur la rue des Barres.

39, Salins-les-Bains place des Alliés et de la Résistance

N° de l'illustration : 20223900307NUC4A

Date : 2022

Auteur : Jérôme Mongreville

Reproduction soumise à autorisation du titulaire des droits d'exploitation

© Région Bourgogne-Franche-Comté, Inventaire du patrimoine



Façade sur la rue des Barres.

39, Salins-les-Bains place des Alliés et de la Résistance

N° de l'illustration : 20223900308NUC4A

Date : 2022

Auteur : Jérôme Mongreville

Reproduction soumise à autorisation du titulaire des droits d'exploitation

© Région Bourgogne-Franche-Comté, Inventaire du patrimoine



Façade orientale du corps de bâtiment principal, vue depuis le nord.
39, Salins-les-Bains place des Alliés et de la Résistance

N° de l'illustration : 20223900310NUC4A

Date : 2022

Auteur : Jérôme Mongreville

Reproduction soumise à autorisation du titulaire des droits d'exploitation

© Région Bourgogne-Franche-Comté, Inventaire du patrimoine



Façade orientale du corps de bâtiment principal, vue depuis le sud.

39, Salins-les-Bains place des Alliés et de la Résistance

N° de l'illustration : 20213900230NUC4A

Date : 2021

Auteur : Jérôme Mongreville

Reproduction soumise à autorisation du titulaire des droits d'exploitation

© Région Bourgogne-Franche-Comté, Inventaire du patrimoine



Cour, ancienne tour du réservoir et aile de la piscine (à gauche).

39, Salins-les-Bains place des Alliés et de la Résistance

N° de l'illustration : 20213900229NUC4A

Date : 2021

Auteur : Jérôme Mongreville

Reproduction soumise à autorisation du titulaire des droits d'exploitation

© Région Bourgogne-Franche-Comté, Inventaire du patrimoine



Cour, ancienne tour du réservoir et aile de la piscine (à gauche).

39, Salins-les-Bains place des Alliés et de la Résistance

N° de l'illustration : 20213900228NUC4A

Date : 2021

Auteur : Jérôme Mongreville

Reproduction soumise à autorisation du titulaire des droits d'exploitation

© Région Bourgogne-Franche-Comté, Inventaire du patrimoine



Escalier en vis créé dans l'ancienne tour du réservoir dans les années 1990, palier du premier étage.
39, Salins-les-Bains place des Alliés et de la Résistance

N° de l'illustration : 20213900231NUC4A

Date : 2021

Auteur : Jérôme Mongreville

Reproduction soumise à autorisation du titulaire des droits d'exploitation

© Région Bourgogne-Franche-Comté, Inventaire du patrimoine



Escalier en vis créé dans l'ancienne tour du réservoir dans les années 1990, palier du second étage.
39, Salins-les-Bains place des Alliés et de la Résistance

N° de l'illustration : 20213900232NUC4A

Date : 2021

Auteur : Jérôme Mongreville

Reproduction soumise à autorisation du titulaire des droits d'exploitation

© Région Bourgogne-Franche-Comté, Inventaire du patrimoine



Emplacement de l'ancien escalier du hall de l'établissement thermal des années 1930.

39, Salins-les-Bains place des Alliés et de la Résistance

N° de l'illustration : 20213900237NUC4A

Date : 2021

Auteur : Jérôme Mongreville

Reproduction soumise à autorisation du titulaire des droits d'exploitation

© Région Bourgogne-Franche-Comté, Inventaire du patrimoine



Rez-de-chaussée, piscine.

39, Salins-les-Bains place des Alliés et de la Résistance

N° de l'illustration : 20213900218NUC4A

Date : 2021

Auteur : Jérôme Mongreville

Reproduction soumise à autorisation du titulaire des droits d'exploitation

© Région Bourgogne-Franche-Comté, Inventaire du patrimoine



Rez-de-chaussée, piscine.

39, Salins-les-Bains place des Alliés et de la Résistance

N° de l'illustration : 20213900220NUC4A

Date : 2021

Auteur : Jérôme Mongreville

Reproduction soumise à autorisation du titulaire des droits d'exploitation

© Région Bourgogne-Franche-Comté, Inventaire du patrimoine



Rez-de-chaussée, piscine.

39, Salins-les-Bains place des Alliés et de la Résistance


N° de l'illustration : 20213900225NUC4A

Date : 2021

Auteur : Jérôme Mongreville

Reproduction soumise à autorisation du titulaire des droits d'exploitation

© Région Bourgogne-Franche-Comté, Inventaire du patrimoine



Rez-de-chaussée, piscine.

39, Salins-les-Bains place des Alliés et de la Résistance

N° de l'illustration : 20213900217NUC4A

Date : 2021

Auteur : Jérôme Mongreville

Reproduction soumise à autorisation du titulaire des droits d'exploitation

© Région Bourgogne-Franche-Comté, Inventaire du patrimoine



Rez-de-chaussée, piscine.

39, Salins-les-Bains place des Alliés et de la Résistance


N° de l'illustration : 20213900226NUC4A

Date : 2021

Auteur : Jérôme Mongreville

Reproduction soumise à autorisation du titulaire des droits d'exploitation

© Région Bourgogne-Franche-Comté, Inventaire du patrimoine



Rez-de-chaussée, piscine.

39, Salins-les-Bains place des Alliés et de la Résistance

N° de l'illustration : 20213900219NUC4A

Date : 2021

Auteur : Jérôme Mongreville

Reproduction soumise à autorisation du titulaire des droits d'exploitation

© Région Bourgogne-Franche-Comté, Inventaire du patrimoine



Rez-de-chaussée, piscine.

39, Salins-les-Bains place des Alliés et de la Résistance

N° de l'illustration : 20213900221NUC4A

Date : 2021

Auteur : Jérôme Mongreville

Reproduction soumise à autorisation du titulaire des droits d'exploitation

© Région Bourgogne-Franche-Comté, Inventaire du patrimoine



Rez-de-chaussée, piscine.

39, Salins-les-Bains place des Alliés et de la Résistance

N° de l'illustration : 20213900222NUC4A

Date : 2021

Auteur : Jérôme Mongreville

Reproduction soumise à autorisation du titulaire des droits d'exploitation

© Région Bourgogne-Franche-Comté, Inventaire du patrimoine



Rez-de-chaussée, piscine.

39, Salins-les-Bains place des Alliés et de la Résistance

N° de l'illustration : 20213900227NUC4A

Date : 2021

Auteur : Jérôme Mongreville

Reproduction soumise à autorisation du titulaire des droits d'exploitation

© Région Bourgogne-Franche-Comté, Inventaire du patrimoine



Rez-de-chaussée, piscine.

39, Salins-les-Bains place des Alliés et de la Résistance

N° de l'illustration : 20213900223NUC4A

Date : 2021

Auteur : Jérôme Mongreville

Reproduction soumise à autorisation du titulaire des droits d'exploitation

© Région Bourgogne-Franche-Comté, Inventaire du patrimoine



Rez-de-chaussée, piscine.

39, Salins-les-Bains place des Alliés et de la Résistance

N° de l'illustration : 20213900224NUC4A

Date : 2021

Auteur : Jérôme Mongreville

Reproduction soumise à autorisation du titulaire des droits d'exploitation

© Région Bourgogne-Franche-Comté, Inventaire du patrimoine



Rez-de-chaussée, piscine de mobilisation (à l'extrémité nord du corps principal).
39, Salins-les-Bains place des Alliés et de la Résistance

N° de l'illustration : 20213900238NUC4A

Date : 2021

Auteur : Jérôme Mongreville

Reproduction soumise à autorisation du titulaire des droits d'exploitation

© Région Bourgogne-Franche-Comté, Inventaire du patrimoine



Premier étage, espace d'accueil (au-dessus de la piscine).

39, Salins-les-Bains place des Alliés et de la Résistance

N° de l'illustration : 20213900233NUC4A

Date : 2021

Auteur : Jérôme Mongreville

Reproduction soumise à autorisation du titulaire des droits d'exploitation

© Région Bourgogne-Franche-Comté, Inventaire du patrimoine



Premier étage, disposition des cabines, vue en direction du nord.

39, Salins-les-Bains place des Alliés et de la Résistance

N° de l'illustration : 20213900234NUC4A

Date : 2021

Auteur : Jérôme Mongreville

Reproduction soumise à autorisation du titulaire des droits d'exploitation

© Région Bourgogne-Franche-Comté, Inventaire du patrimoine



Premier étage, disposition des cabines, vue en direction du nord.

39, Salins-les-Bains place des Alliés et de la Résistance

N° de l'illustration : 20213900235NUC4A

Date : 2021

Auteur : Jérôme Mongreville

Reproduction soumise à autorisation du titulaire des droits d'exploitation

© Région Bourgogne-Franche-Comté, Inventaire du patrimoine



Premier étage, disposition des cabines, vue en direction du sud.

39, Salins-les-Bains place des Alliés et de la Résistance

N° de l'illustration : 20213900236NUC4A

Date : 2021

Auteur : Jérôme Mongreville

Reproduction soumise à autorisation du titulaire des droits d'exploitation

© Région Bourgogne-Franche-Comté, Inventaire du patrimoine



Médaille en l'honneur de Jean-Marie de Grimaldi, face (Salins-les-Bains, musée municipal).
39, Salins-les-Bains

N° de l'illustration : 20223900801NUC4A

Date : 2022

Auteur : Thierry Kuntz

Reproduction soumise à autorisation du titulaire des droits d'exploitation

© Région Bourgogne-Franche-Comté, Inventaire du patrimoine



Médaille en l'honneur de Jean-Marie de Grimaldi, revers : "6 juin 1858, inauguration des bains de Salins" (Salins-les-Bains, musée municipal).

39, Salins-les-Bains

N° de l'illustration : 20223900802NUC4A

Date : 2022

Auteur : Thierry Kuntz

Reproduction soumise à autorisation du titulaire des droits d'exploitation

© Région Bourgogne-Franche-Comté, Inventaire du patrimoine



Bons pour des soins (Salins-les-Bains, Musée municipal).

39, Salins-les-Bains place des Alliés et de la Résistance

Source :

Lot de bons pour un soin (bain, douche, bouteille d'eau, verre d'eau) ou un service (chaise à porteur, transport d'un bain, prêt d'une serviette, prêt d'un peignoir) de l'établissement thermal de Salins-les-Bains. [s.d.]. Papier.

Lieu de conservation : Musée de la Grande Saline, Salins-les-Bains

N° de l'illustration : 20223900049NUC4A

Date : 2022

Reproduction soumise à autorisation du titulaire des droits d'exploitation

© Région Bourgogne-Franche-Comté, Inventaire du patrimoine



Bons pour des soins (Salins-les-Bains, Musée municipal).

39, Salins-les-Bains place des Alliés et de la Résistance

Source :

Lot de bons pour un soin (bain, douche, bouteille d'eau, verre d'eau) ou un service (chaise à porteur, transport d'un bain, prêt d'une serviette, prêt d'un peignoir) de l'établissement thermal de Salins-les-Bains. [s.d.]. Papier.

Lieu de conservation : Musée de la Grande Saline, Salins-les-Bains

N° de l'illustration : 20223900048NUC4A

Date : 2022

Reproduction soumise à autorisation du titulaire des droits d'exploitation

© Région Bourgogne-Franche-Comté, Inventaire du patrimoine



Bons pour des soins (Salins-les-Bains, Musée municipal).

39, Salins-les-Bains place des Alliés et de la Résistance

Source :

Lot de bons pour un soin (bain, douche, bouteille d'eau, verre d'eau) ou un service (chaise à porteur, transport d'un bain, prêt d'une serviette, prêt d'un peignoir) de l'établissement thermal de Salins-les-Bains. [s.d.]. Papier.

Lieu de conservation : Musée de la Grande Saline, Salins-les-Bains

N° de l'illustration : 20223900050NUC4A

Date : 2022

Reproduction soumise à autorisation du titulaire des droits d'exploitation

© Région Bourgogne-Franche-Comté, Inventaire du patrimoine