

LYCÉE PROFESSIONNEL LES VIGNES, ACTUELLEMENT LYCÉE HÔTELIER HYACINTHE FRIANT

Bourgogne-Franche-Comté, Jura
Arbois
43 rue de Larney

Dossier IA39002022 réalisé en 2011
Auteur(s) : Séverine Pégeot, Elizabeth
Pastwa



Historique

Le lycée professionnel Les Vignes s'implante rue de Larney à la fin des années 1970 lorsque les élèves se trouvent à l'étroit sur le site de l'avenue des Ecoles. Les internats (garçons et filles) sont d'abord construits pour accueillir les internes en 1978, et la première rentrée a lieu en 1980. Plusieurs restructurations ont modifié le lycée : extension du restaurant scolaire en 2002, aménagement des dortoirs dans les internats en 2010. Le lycée professionnel Les Vignes fusionne avec le lycée hôtelier Hyacinthe Friant de Poligny en 2005. En 1985 dans le cadre de cette construction, une oeuvre relative au 1% artistique est commandée à Jean Terrail et réalisée sur les murs de l'entrée du restaurant d'application, situé rue des écoles.

Période(s) principale(s) : 4e quart 20e siècle
Période(s) secondaire(s) : 21e siècle
Dates : 1978 (daté par source) / 2002 (daté par source)

Auteur(s) de l'oeuvre :

Etienne Guerin (architecte, attribution par source), Guy Bonnivard (architecte, attribution par source), Roger Taillibert (architecte, attribution par source)

Description

Situé sur une pente à forte déclivité, en bordure du ruisseau le Javel, l'établissement se compose de plusieurs bâtiments construits en parpaings de béton sur différents niveaux. Les internats, en amont de la pente, l'externat et le bâtiment restauration, en aval, présentent la même élévation : étage de soubassement, rez-de-chaussée surélevé et un étage carré. Ils sont reliés par l'infirmerie constituée d'un seul niveau. Tous sont édifiés en parpaing de béton, couverts d'une terrasse et s'articulent entre eux. Les jeux des volumes étagés en différents niveaux s'adaptent bien à la pente, les façades sont rythmées par une trame régulière alternant grands et petits espacements. Le bâtiment à usage de logements est situé à l'écart des locaux des élèves dans une extrémité de la parcelle. Espaces verts, installations sportives ainsi que lieux de restauration et de vie largement ouverts sur l'extérieur contribuent à rendre les lieux agréables, alors que l'architecture relève de processus très standardisés.

Eléments descriptifs

Murs : béton, parpaing de béton
Toit : béton en couverture
Etages : étage de soubassement, rez-de-chaussée surélevé, 1 étage carré
Élévation : élévation ordonnancée
Escaliers : escalier dans-oeuvre, escalier tournant à retours avec jour, en maçonnerie

Informations complémentaires

Thématiques : lycées publics de Franche-Comté

Aire d'étude et canton : Franche-Comté

Dénomination : lycée

Parties constituantes non étudiées : internat, cour, préau, logement, chaufferie, infirmerie, cantine

© Région Bourgogne-Franche-Comté, Inventaire du patrimoine



Entrée du lycée.

39, Arbois, 43 rue de Larney

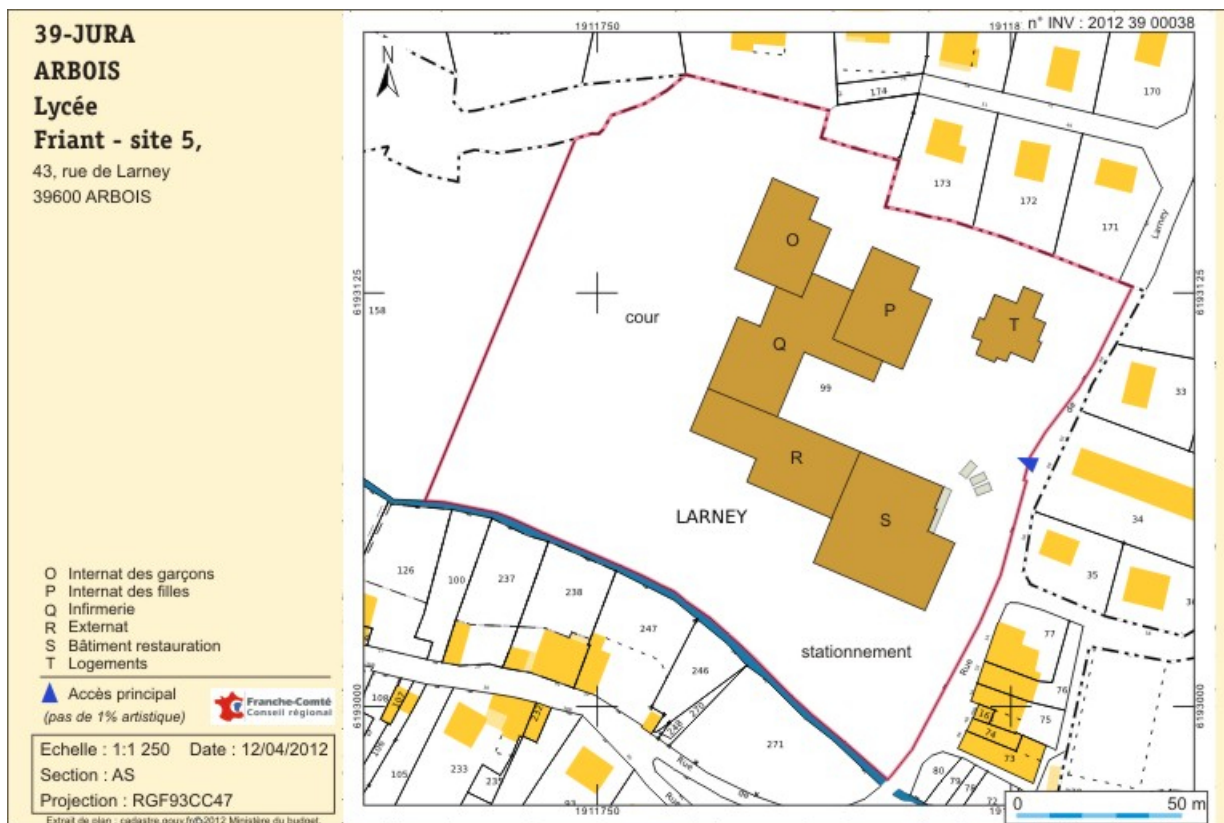
N° de l'illustration : 20143900152NUC4A

Date : 2014

Auteur : Jérôme Mongreville

Reproduction soumise à autorisation du titulaire des droits d'exploitation

© Région Bourgogne-Franche-Comté, Inventaire du patrimoine



Plan-masse et de situation. Extrait du plan cadastral, numérisé, 2012, section AS, échelle 1/ 1 250.

39, Arbois, 43 rue de Larney

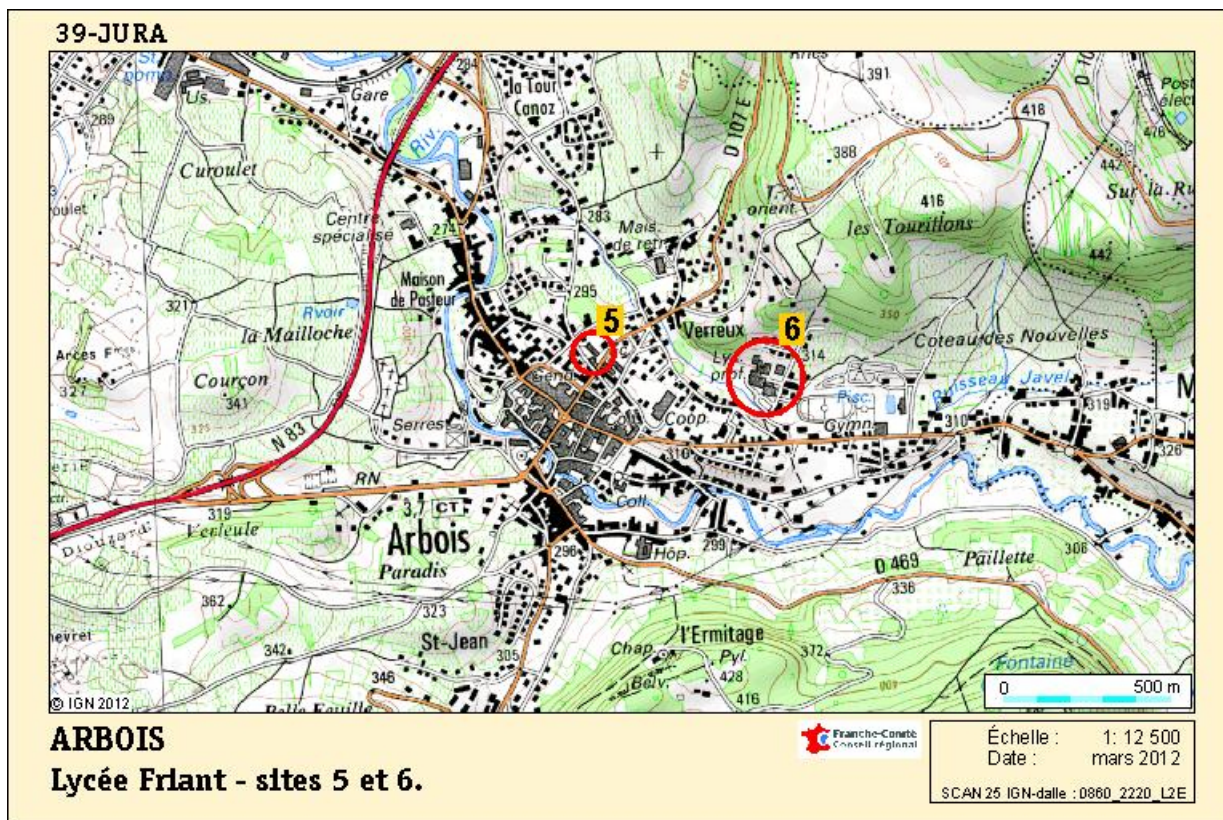
N° de l'illustration : 20123900038NUDA

Date : 2012

Auteur : André Céréza

Reproduction soumise à autorisation du titulaire des droits d'exploitation

© Région Franche-Comté, Inventaire du Patrimoine, ADAGP



Carte de localisation du lycée Friant, sites d'Arbois. Carte topographique, IGN, 2012, dalle 0860-2220-L2E, échelle 1:12 500.
39, Arbois, 43 rue de Larney

N° de l'illustration : 20123900030NUDA

Date : 2012

Auteur : André Céréza

Reproduction soumise à autorisation du titulaire des droits d'exploitation

© Région Franche-Comté, Inventaire du Patrimoine, ADAGP



Vue d'ensemble du site.

39, Arbois, 43 rue de Larney

N° de l'illustration : 20143900154NUC4A

Date : 2014

Auteur : Jérôme Mongreville

Reproduction soumise à autorisation du titulaire des droits d'exploitation

© Région Bourgogne-Franche-Comté, Inventaire du patrimoine



Bâtiments de la restauration, de l'internat et l'infirmierie.

39, Arbois, 43 rue de Larney


N° de l'illustration : 20143900160NUC4A

Date : 2014

Auteur : Jérôme Mongreville

Reproduction soumise à autorisation du titulaire des droits d'exploitation

© Région Bourgogne-Franche-Comté, Inventaire du patrimoine



Vue des internats et façade postérieure de l'infirmerie.

39, Arbois, 43 rue de Larney

N° de l'illustration : 20143900155NUC4A

Date : 2014

Auteur : Jérôme Mongreville

Reproduction soumise à autorisation du titulaire des droits d'exploitation

© Région Bourgogne-Franche-Comté, Inventaire du patrimoine



Internat : façades.

39, Arbois, 43 rue de Larney

N° de l'illustration : 20143900156NUC4A

Date : 2014

Auteur : Jérôme Mongreville

Reproduction soumise à autorisation du titulaire des droits d'exploitation

© Région Bourgogne-Franche-Comté, Inventaire du patrimoine



Façades préfabriquées : détail.

39, Arbois, 43 rue de Larney

N° de l'illustration : 20143900153NUC4A

Date : 2014

Auteur : Jérôme Mongreville

Reproduction soumise à autorisation du titulaire des droits d'exploitation

© Région Bourgogne-Franche-Comté, Inventaire du patrimoine



Infirmierie : façades postérieures

39, Arbois, 43 rue de Larney

N° de l'illustration : 20143900157NUC4A

Date : 2014

Auteur : Jérôme Mongreville

Reproduction soumise à autorisation du titulaire des droits d'exploitation

© Région Bourgogne-Franche-Comté, Inventaire du patrimoine



Bâtiment restauration.

39, Arbois, 43 rue de Larney

N° de l'illustration : 20143900159NUC4A

Date : 2014

Auteur : Jérôme Mongreville

Reproduction soumise à autorisation du titulaire des droits d'exploitation

© Région Bourgogne-Franche-Comté, Inventaire du patrimoine



Bâtiment restauration : façade latérale.

39, Arbois, 43 rue de Larney

N° de l'illustration : 20143900158NUC4A

Date : 2014

Auteur : Jérôme Mongreville

Reproduction soumise à autorisation du titulaire des droits d'exploitation

© Région Bourgogne-Franche-Comté, Inventaire du patrimoine