

## COLLÈGE ET LYCÉE DE LA CITÉ SCOLAIRE DU PRÉ SAINT-SAUVEUR

Bourgogne-Franche-Comté, Jura  
Saint-Claude  
rue du Tomachon

Dossier IA39002009 réalisé en 2011

Auteur(s) : Séverine Pégeot, Elizabeth  
Pastwa



### Historique

Le collège est établi depuis le XVII<sup>e</sup> siècle au centre ville, au cours de siècles les lycées de garçons et de filles essaient au centre jusqu'en 1957, où la ville de Saint-Claude achète un terrain pour établir un nouvel établissement scolaire dans les faubourgs. Le pré Saint Sauveur est une paroisse constituée au XII<sup>e</sup>, elle donnera son nom au quartier et à l'établissement scolaire. Des fouilles archéologiques conduites au cours des années 2000 permettront de mettre au jour l'emplacement de l'ancien cimetière et un certain nombre de sépultures. La construction débutée en 1962 se termine en 1969, année de l'inauguration de la cité scolaire du Pré-Saint-Sauveur par Edgar Faure, alors ministre de l'Education nationale. Edifiés d'après les plans de l'architecte Devillers, les locaux accueillent un collège, un lycée d'état mixte classique ainsi qu'un lycée technique, soit une capacité de 1400 élèves dont 600 pensionnaires. Les élèves du collège et des lycées partagent les locaux caractéristiques de l'architecture scolaire des années 1960, une commande dans le cadre du 1% artistique est réalisée au moment de la construction. Une première restructuration a lieu dans les années 1980 avec l'aménagement et l'extension des ateliers. En 1992, une autre campagne dirigée par les architectes François Solmon et Pierre-Michel Pognet est centrée sur l'aménagement de l'internat, au centre du site, et la mise en sécurité de l'ensemble des bâtiments. A la fin des années 1990 et au début des années 2000, le paysage de la cité scolaire est profondément transformé : extensions de l'externat tertiaire et des ateliers. Enfin depuis 2011, le département du Jura et la Région Franche-Comté ont entrepris une mise à niveau du point énergétique des bâtiments, la construction d'un espace de restauration, le réaménagement de salles de cours, l'extension du centre de documentation et la reconstruction d'un gymnase. Le lycée a obtenu le label "internat d'excellence". De la 6<sup>ème</sup> au BTS, intégrant des options sportives, des sections d'apprentissage, de plus d'un millier d'élèves fréquentent cet établissement au pied des contreforts jurassiens.

**Période(s) principale(s) :** 3<sup>e</sup> quart 20<sup>e</sup> siècle

**Période(s) secondaire(s) :** 21<sup>e</sup> siècle

**Dates :** 1969 (daté par source) / 1992 (daté par source) / 2003 (daté par source)

**Auteur(s) de l'oeuvre :**

André Devillers (architecte, attribution par source), François Solmon (architecte, attribution par tradition orale), Pierre-Michel Pognet (architecte, attribution par source), R. Maltraït (architecte, attribution par source)

### Description

La cité scolaire du Pré Saint-Sauveur s'étend sur une surface de huit hectares, terrain en pente adossé au relief encaissé à la confluence de deux vallées, caractéristique de la ville. Tous les bâtiments de la première campagne de construction font référence au même mode constructif industrialisé, en oeuvre dans les années 60 : toitures en terrasse, façades à travées régulières, élevées en béton armé, enduites pour certaines.

L'internat, en plein centre de la cité scolaire, constitue un axe de part et d'autre duquel les autres bâtiments s'organisent. Il a bénéficié d'un réaménagement avec traitement des toitures et façades, notamment sur le pignon nord. Constituant le bâtiment le plus haut avec un étage de soubassement et quatre étages carrés, il contient l'internat, le CDI ainsi que des logements de fonction transformés lors de la restructuration des années 2000. Tous les niveaux de l'internat ont été prolongés par de vastes terrasses enveloppant le pignon dans une armature de fer et le centre du bâtiment a été restructuré autour du centre de documentation et d'information avec la création d'un forum pour les lycéens. La construction d'une circulation couverte permet

de relier l'internat et l'externat : toiture en zinc et parois vitrées. L'administration, l'externat tertiaire ainsi que les ateliers s'organisent à l'ouest de l'internat. La création d'un passage-préau, protégé et partiellement ouvert, poteaux et toit métallique, abrite bancs et élèves des intempéries. L'atelier couvert de sheds fait partie de la même restructuration que les extensions de ces édifices aux façades faisant alterner parois vitrées et essentage de planches. La toiture de l'atelier mécanique, construit en béton, est soutenue par une charpente métallique.

A l'est de l'internat, plusieurs bâtiments occupent l'espace : l'externat, le gymnase ainsi qu'un pôle sportif abritant une salle de musculation et une piscine utilisée par les écoles de la ville, le stade et les aires de sport. Un traitement des locaux d'externat qui consiste à la reprise des façades avec installation de brise-soleil ou de parements est entrepris depuis 2011. Le bâtiment de restauration a été remanié. A l'espace quadrangulaire de départ d'un seul niveau mais utilisant la pente, parties techniques en sous-sol, se sont ajoutées des ailes permettant un accueil plus spacieux des élèves. Les mosaïques commandées dans le cadre du 1 % artistique, dues à Daniel Mayet, l'une située sur le pignon ouest et l'autre ornant le mur nord de l'atelier, sont aujourd'hui masquées partiellement ou totalement par les travaux d'agrandissement.

### Eléments descriptifs

**Murs** : ciment, béton, fer, acier, verre, maçonnerie, parpaing de béton, enduit, essentage de planches

**Toit** : béton en couverture, tôle nervurée

**Plan** : plan régulier

**Etages** : étage de soubassement, 4 étages carrés

**Couvrement** : charpente métallique apparente

**Élévation** : élévation ordonnancée

**Escaliers** : escalier dans-oeuvre, escalier tournant à retours sans jour, en maçonnerie; escalier dans-oeuvre, escalier tournant à retours avec jour, en maçonnerie;

**Autres organes de circulations** : ascenseur

### Sources documentaires

#### Documents d'archives

- **2 W 5? - Education - Lycées de Franche-Comté (1968-2000): Dossier Cité scolaire Pré Saint-Sauveur, Saint-Claude**  
2 W 5? - Education - Lycées de Franche-Comté (1968-2000)  
Lieu de conservation : Région Franche-Comté, Archives, Besançon- Cote du document : 2 W 5?

#### Bibliographie

- **Gaston-Meyer H., Le collège de Saint-Claude a 300 ans, 6 mars 1973**  
Gaston-Meyer H., Le collège de Saint-Claude a 300 ans, 6 mars 1973, édité sous le patronage de l'association des anciens élèves des lycées et collèges de Saint-Claude.

### Informations complémentaires

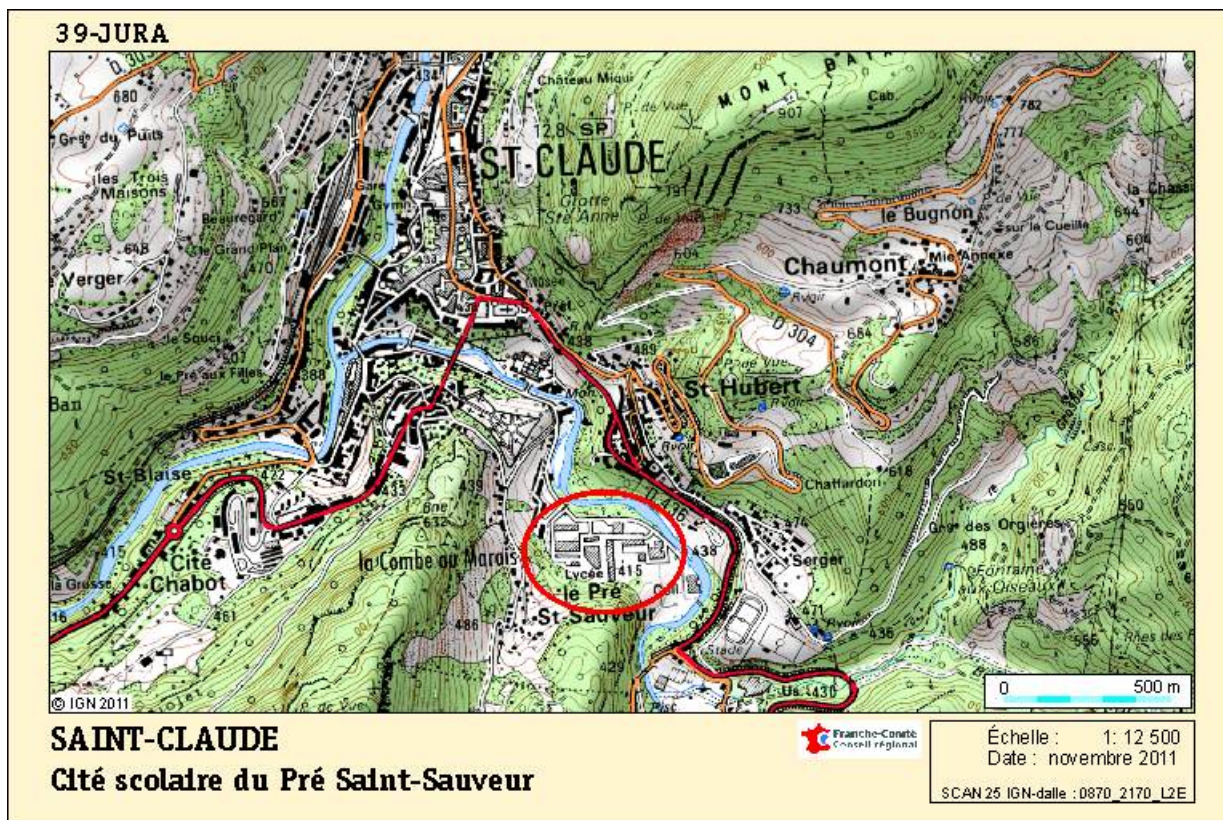
**Thématiques** : lycées publics de Franche-Comté

**Aire d'étude et canton** : Franche-Comté

**Dénomination** : collège, lycée

**Parties constituantes non étudiées** : conciergerie, cour, préau, logement, internat, atelier, gymnase, piscine, stade, parc, cantine, chaufferie, passerelle

© Région Bourgogne-Franche-Comté, Inventaire du patrimoine



Carte de localisation, scan 25 IGN 0870\_2170\_L2E, échelle 1 / 12 500.

39, Saint-Claude rue du Tomachon

N° de l'illustration : 20123900001NUDA

Date : 2012

Auteur : André Céréza

Reproduction soumise à autorisation du titulaire des droits d'exploitation

© Région Franche-Comté, Inventaire du Patrimoine, ADAGP





**Vue d'ensemble de la cité scolaire.**

39, Saint-Claude rue du Tomachon

N° de l'illustration : 20143900468NUC4A

Date : 2014

Auteur : Jérôme Mongreville

Reproduction soumise à autorisation du titulaire des droits d'exploitation

© Région Bourgogne-Franche-Comté, Inventaire du patrimoine



**Internat et externat : vue d'ensemble.**

39, Saint-Claude rue du Tomachon

N° de l'illustration : 20143900455NUC4A

Date : 2014

Auteur : Jérôme Mongreville

Reproduction soumise à autorisation du titulaire des droits d'exploitation

© Région Bourgogne-Franche-Comté, Inventaire du patrimoine



**Vue de la cité scolaire : externat tertiaire au 1er plan, ateliers au second plan, à droite restauration.**  
39, Saint-Claude rue du Tomachon

N° de l'illustration : 20143900469NUC4A

Date : 2014

Auteur : Jérôme Mongreville

Reproduction soumise à autorisation du titulaire des droits d'exploitation

© Région Bourgogne-Franche-Comté, Inventaire du patrimoine



**Administration : façade postérieure.**

39, Saint-Claude rue du Tomachon

N° de l'illustration : 20143900419NUC4A

Date : 2014

Auteur : Jérôme Mongreville

Reproduction soumise à autorisation du titulaire des droits d'exploitation

© Région Bourgogne-Franche-Comté, Inventaire du patrimoine



**Administration : façade antérieure.**

39, Saint-Claude rue du Tomachon

N° de l'illustration : 20143900420NUC4A

Date : 2014

Auteur : Jérôme Mongreville

Reproduction soumise à autorisation du titulaire des droits d'exploitation

© Région Bourgogne-Franche-Comté, Inventaire du patrimoine



**Administration : vue depuis le côté Est avec au second plan l'extension de l'internat.**  
39, Saint-Claude rue du Tomachon

N° de l'illustration : 20143900421NUC4A

Date : 2014

Auteur : Jérôme Mongreville

Reproduction soumise à autorisation du titulaire des droits d'exploitation

© Région Bourgogne-Franche-Comté, Inventaire du patrimoine



**Façade postérieure de l'administration avec au second plan, les ateliers.**

39, Saint-Claude rue du Tomachon

N° de l'illustration : 20143900422NUC4A

Date : 2014

Auteur : Jérôme Mongreville

Reproduction soumise à autorisation du titulaire des droits d'exploitation

© Région Bourgogne-Franche-Comté, Inventaire du patrimoine



**Ateliers : vue d'ensemble des toitures.**

39, Saint-Claude rue du Tomachon

N° de l'illustration : 20143900427NUC4A

Date : 2014

Auteur : Jérôme Mongreville

Reproduction soumise à autorisation du titulaire des droits d'exploitation

© Région Bourgogne-Franche-Comté, Inventaire du patrimoine



**Atelier, ancien atelier mécanique : vue d'ensemble.**

39, Saint-Claude rue du Tomachon

N° de l'illustration : 20143900423NUC4A

Date : 2014

Auteur : Jérôme Mongreville

Reproduction soumise à autorisation du titulaire des droits d'exploitation

© Région Bourgogne-Franche-Comté, Inventaire du patrimoine



**Saint-Claude, lycée de la cité scolaire du Pré Saint-Sauveur : façade de l'ancien atelier mécanique.**  
39, Saint-Claude rue du Tomachon

N° de l'illustration : 20143900424NUC4A

Date : 2014

Auteur : Jérôme Mongreville

Reproduction soumise à autorisation du titulaire des droits d'exploitation

© Région Bourgogne-Franche-Comté, Inventaire du patrimoine



**Atelier : façade Est.**

39, Saint-Claude rue du Tomachon

N° de l'illustration : 20143900425NUC4A

Date : 2014

Auteur : Jérôme Mongreville

Reproduction soumise à autorisation du titulaire des droits d'exploitation

© Région Bourgogne-Franche-Comté, Inventaire du patrimoine



**Atelier, ancien atelier mécanique : façade latérale Sud.**

39, Saint-Claude rue du Tomachon

N° de l'illustration : 20143900429NUC4A

Date : 2014

Auteur : Jérôme Mongreville

Reproduction soumise à autorisation du titulaire des droits d'exploitation

© Région Bourgogne-Franche-Comté, Inventaire du patrimoine



**Atelier, ancien atelier mécanique, destiné aux formations sciences et technologies, énergie et environnement : intérieur.**  
39, Saint-Claude rue du Tomachon

N° de l'illustration : 20143900435NUC4A

Date : 2014

Auteur : Jérôme Mongreville

Reproduction soumise à autorisation du titulaire des droits d'exploitation

© Région Bourgogne-Franche-Comté, Inventaire du patrimoine



**Ateliers avec passage couvert vers l'externat, mosaïque 1% artistique sur la façade.**

39, Saint-Claude rue du Tomachon

N° de l'illustration : 20143900426NUC4A

Date : 2014

Auteur : Jérôme Mongreville

Reproduction soumise à autorisation du titulaire des droits d'exploitation

© Région Bourgogne-Franche-Comté, Inventaire du patrimoine



**Toitures des deux ateliers : détail.**

39, Saint-Claude rue du Tomachon

N° de l'illustration : 20143900428NUC4A

Date : 2014

Auteur : Jérôme Mongreville

Reproduction soumise à autorisation du titulaire des droits d'exploitation

© Région Bourgogne-Franche-Comté, Inventaire du patrimoine



**Atelier : vue d'ensemble.**

39, Saint-Claude rue du Tomachon

N° de l'illustration : 20143900431NUC4A

Date : 2014

Auteur : Jérôme Mongreville

Reproduction soumise à autorisation du titulaire des droits d'exploitation

© Région Bourgogne-Franche-Comté, Inventaire du patrimoine



**Atelier : façade postérieure.**

39, Saint-Claude rue du Tomachon

N° de l'illustration : 20143900430NUC4A

Date : 2014

Auteur : Jérôme Mongreville

Reproduction soumise à autorisation du titulaire des droits d'exploitation

© Région Bourgogne-Franche-Comté, Inventaire du patrimoine



**Cuisine d'application.**

39, Saint-Claude rue du Tomachon

N° de l'illustration : 20143900432NUC4A

Date : 2014

Auteur : Jérôme Mongreville

Reproduction soumise à autorisation du titulaire des droits d'exploitation

© Région Bourgogne-Franche-Comté, Inventaire du patrimoine



**Atelier : couloir de l'extension.**

39, Saint-Claude rue du Tomachon

N° de l'illustration : 20143900433NUC4A

Date : 2014

Auteur : Jérôme Mongreville

Reproduction soumise à autorisation du titulaire des droits d'exploitation

© Région Bourgogne-Franche-Comté, Inventaire du patrimoine



**Atelier menuiserie SEGPA.**

39, Saint-Claude rue du Tomachon


N° de l'illustration : 20143900434NUC4A

Date : 2014

Auteur : Jérôme Mongreville

Reproduction soumise à autorisation du titulaire des droits d'exploitation

© Région Bourgogne-Franche-Comté, Inventaire du patrimoine



**Salle de sport.**

39, Saint-Claude rue du Tomachon

N° de l'illustration : 20143900436NUC4A

Date : 2014

Auteur : Jérôme Mongreville

Reproduction soumise à autorisation du titulaire des droits d'exploitation

© Région Bourgogne-Franche-Comté, Inventaire du patrimoine



**Passage couvert reliant l'atelier à l'externat tertiaire.**

39, Saint-Claude rue du Tomachon

N° de l'illustration : 20143900437NUC4A

Date : 2014

Auteur : Jérôme Mongreville

Reproduction soumise à autorisation du titulaire des droits d'exploitation

© Région Bourgogne-Franche-Comté, Inventaire du patrimoine



**Cour entre ateliers et externat tertiaire. Au fond, l'extension du bâtiment d'externat.**  
39, Saint-Claude rue du Tomachon

N° de l'illustration : 20143900438NUC4A

Date : 2014

Auteur : Jérôme Mongreville

Reproduction soumise à autorisation du titulaire des droits d'exploitation

© Région Bourgogne-Franche-Comté, Inventaire du patrimoine



**Externat : façade postérieure.**

39, Saint-Claude rue du Tomachon

N° de l'illustration : 20143900439NUC4A

Date : 2014

Auteur : Jérôme Mongreville

Reproduction soumise à autorisation du titulaire des droits d'exploitation

© Région Bourgogne-Franche-Comté, Inventaire du patrimoine



**Extension de l'externat : façades.**

39, Saint-Claude rue du Tomachon

N° de l'illustration : 20143900440NUC4A

Date : 2014

Auteur : Jérôme Mongreville

Reproduction soumise à autorisation du titulaire des droits d'exploitation

© Région Bourgogne-Franche-Comté, Inventaire du patrimoine



**Externat tertiaire : façade antérieure.**

39, Saint-Claude rue du Tomachon

N° de l'illustration : 20143900441NUC4A

Date : 2014

Auteur : Jérôme Mongreville

Reproduction soumise à autorisation du titulaire des droits d'exploitation

© Région Bourgogne-Franche-Comté, Inventaire du patrimoine



**Externat tertiaire : vitrine réalisée par les élèves inscrits dans la formation vente et commerce.**  
39, Saint-Claude rue du Tomachon

N° de l'illustration : 20143900442NUC4A

Date : 2014

Auteur : Jérôme Mongreville

Reproduction soumise à autorisation du titulaire des droits d'exploitation

© Région Bourgogne-Franche-Comté, Inventaire du patrimoine



**Externat tertiaire : boutique de vente pour formation des élèves.**

39, Saint-Claude rue du Tomachon

N° de l'illustration : 20143900443NUC4A

Date : 2014

Auteur : Jérôme Mongreville

Reproduction soumise à autorisation du titulaire des droits d'exploitation

© Région Bourgogne-Franche-Comté, Inventaire du patrimoine



**Externat : couloir**

39, Saint-Claude rue du Tomachon

N° de l'illustration : 20143900444NUC4A

Date : 2014

Auteur : Jérôme Mongreville

Reproduction soumise à autorisation du titulaire des droits d'exploitation

© Région Bourgogne-Franche-Comté, Inventaire du patrimoine



**Cour et bâtiments des formations tertiaire.**

39, Saint-Claude rue du Tomachon

N° de l'illustration : 20143900445NUC4A

Date : 2014

Auteur : Jérôme Mongreville

Reproduction soumise à autorisation du titulaire des droits d'exploitation

© Région Bourgogne-Franche-Comté, Inventaire du patrimoine



**Externat : vue d'ensemble.**

39, Saint-Claude rue du Tomachon

N° de l'illustration : 20143900446NUC4A

Date : 2014

Auteur : Jérôme Mongreville

Reproduction soumise à autorisation du titulaire des droits d'exploitation

© Région Bourgogne-Franche-Comté, Inventaire du patrimoine



**Externat: vue postérieure.**

39, Saint-Claude rue du Tomachon

N° de l'illustration : 20143900447NUC4A

Date : 2014

Auteur : Jérôme Mongreville

Reproduction soumise à autorisation du titulaire des droits d'exploitation

© Région Bourgogne-Franche-Comté, Inventaire du patrimoine



**Vue d'ensemble de l'internat depuis les terrains de sport, à droite le passage couvert vers l'externat.**

39, Saint-Claude rue du Tomachon

N° de l'illustration : 20143900454NUC4A

Date : 2014

Auteur : Jérôme Mongreville

Reproduction soumise à autorisation du titulaire des droits d'exploitation

© Région Bourgogne-Franche-Comté, Inventaire du patrimoine



**Passerelle couverte entre internat et externat .**  
39, Saint-Claude rue du Tomachon

N° de l'illustration : 20143900467NUC4A

Date : 2014

Auteur : Jérôme Mongreville

Reproduction soumise à autorisation du titulaire des droits d'exploitation

© Région Bourgogne-Franche-Comté, Inventaire du patrimoine



**Internat : façade Est avec accroche du passage couvert vers l'externat et pignon nord avec extension.**  
39, Saint-Claude rue du Tomachon

N° de l'illustration : 20143900449NUC4A

Date : 2014

Auteur : Jérôme Mongreville

Reproduction soumise à autorisation du titulaire des droits d'exploitation

© Région Bourgogne-Franche-Comté, Inventaire du patrimoine



**Internat : façade Est, terrain de football.**

39, Saint-Claude rue du Tomachon

N° de l'illustration : 20143900450NUC4A

Date : 2014

Auteur : Jérôme Mongreville

Reproduction soumise à autorisation du titulaire des droits d'exploitation

© Région Bourgogne-Franche-Comté, Inventaire du patrimoine



**Internat : façade antérieure rénovée et aménagements extérieurs.**

39, Saint-Claude rue du Tomachon

N° de l'illustration : 20143900451NUC4A

Date : 2014

Auteur : Jérôme Mongreville

Reproduction soumise à autorisation du titulaire des droits d'exploitation

© Région Bourgogne-Franche-Comté, Inventaire du patrimoine



**Internat : détail de la façade antérieure.**

39, Saint-Claude rue du Tomachon

N° de l'illustration : 20143900452NUC4A

Date : 2014

Auteur : Jérôme Mongreville

Reproduction soumise à autorisation du titulaire des droits d'exploitation

© Région Bourgogne-Franche-Comté, Inventaire du patrimoine



**Internat : extension pignon Nord et façade postérieure Ouest.**  
39, Saint-Claude rue du Tomachon

N° de l'illustration : 20143900453NUC4A

Date : 2014

Auteur : Jérôme Mongreville

Reproduction soumise à autorisation du titulaire des droits d'exploitation

© Région Bourgogne-Franche-Comté, Inventaire du patrimoine



**Internat : façade postérieure, vue générale.**

39, Saint-Claude rue du Tomachon

N° de l'illustration : 20143900456NUC4A

Date : 2014

Auteur : Jérôme Mongreville

Reproduction soumise à autorisation du titulaire des droits d'exploitation

© Région Bourgogne-Franche-Comté, Inventaire du patrimoine



**Internat : couloir du rez-de -chaussée restructuré.**

39, Saint-Claude rue du Tomachon

N° de l'illustration : 20143900457NUC4A

Date : 2014

Auteur : Jérôme Mongreville

Reproduction soumise à autorisation du titulaire des droits d'exploitation

© Région Bourgogne-Franche-Comté, Inventaire du patrimoine



**Internat : aménagement du hall-forum.**

39, Saint-Claude rue du Tomachon


N° de l'illustration : 20143900458NUC4A

Date : 2014

Auteur : Jérôme Mongreville

Reproduction soumise à autorisation du titulaire des droits d'exploitation

© Région Bourgogne-Franche-Comté, Inventaire du patrimoine



**Internat : coursives et escaliers du 1er étage.**

39, Saint-Claude rue du Tomachon

N° de l'illustration : 20143900459NUC4A

Date : 2014

Auteur : Jérôme Mongreville

Reproduction soumise à autorisation du titulaire des droits d'exploitation

© Région Bourgogne-Franche-Comté, Inventaire du patrimoine



**Internat : hall depuis le 1er étage.**  
39, Saint-Claude rue du Tomachon

N° de l'illustration : 20143900460NUC4A

Date : 2014

Auteur : Jérôme Mongreville

Reproduction soumise à autorisation du titulaire des droits d'exploitation

© Région Bourgogne-Franche-Comté, Inventaire du patrimoine



**Internat : salle de réunion du 1er étage.**

39, Saint-Claude rue du Tomachon

N° de l'illustration : 20143900461NUC4A

Date : 2014

Auteur : Jérôme Mongreville

Reproduction soumise à autorisation du titulaire des droits d'exploitation

© Région Bourgogne-Franche-Comté, Inventaire du patrimoine



**Centre de documentation (bâtiment de l'internat).**  
39, Saint-Claude rue du Tomachon


N° de l'illustration : 20143900462NUC4A

Date : 2014

Auteur : Jérôme Mongreville

Reproduction soumise à autorisation du titulaire des droits d'exploitation

© Région Bourgogne-Franche-Comté, Inventaire du patrimoine



**Centre de documentation, aménagement intérieur.**

39, Saint-Claude rue du Tomachon

N° de l'illustration : 20143900463NUC4A

Date : 2014

Auteur : Jérôme Mongreville

Reproduction soumise à autorisation du titulaire des droits d'exploitation

© Région Bourgogne-Franche-Comté, Inventaire du patrimoine



**Gymnase.**

39, Saint-Claude rue du Tomachon

N° de l'illustration : 20143900448NUC4A

Date : 2014

Auteur : Jérôme Mongreville

Reproduction soumise à autorisation du titulaire des droits d'exploitation

© Région Bourgogne-Franche-Comté, Inventaire du patrimoine



**Conciergerie.**

39, Saint-Claude rue du Tomachon

N° de l'illustration : 20143900464NUC4A

Date : 2014

Auteur : Jérôme Mongreville

Reproduction soumise à autorisation du titulaire des droits d'exploitation

© Région Bourgogne-Franche-Comté, Inventaire du patrimoine