


2 PASSERELLES

Bourgogne-Franche-Comté, Jura
Morez
quai Jobez

Dossier IA39001289 réalisé en 2000 revu en
2010

Auteur(s) : Laurent Poupard



Historique

Au centre de Morez, la communication entre les rives de la Bienne est assurée par le pont de la Platière (place Henri Lissac), en aval duquel sont construits ceux du Curé (1852, rue Merlin) et Lamartine (1855). Deux passerelles viennent s'intercaler entre ces ponts dans le troisième quart du 19e siècle. La première est mise en place en 1862 ou 1863 pour relier directement la place Jean Jaurès (alors place d'Armes) avec le quai Jobez (alors quai de l'Hôpital, du nom du bâtiment édifié là en 1859-1860). La deuxième, en amont et du même modèle, est vraisemblablement installée dès l'achèvement du Petit Quai (en 1868), qu'elle met en communication avec le quai Jobez. Elle est désignée sous le nom de passerelle Carrez en 1888 et son platelage en bois est remplacé en 1912 par un tablier en tôle striée (architecte Lacroix, entrepreneur Louis Desquartiers).

Période(s) principale(s) : 2e quart 19e siècle

Dates : 1862 (daté par travaux historiques)

Description

Entièrement métalliques, les passerelles mesurent 10 m sur 2, 25 m. Elles sont composées d'un tablier revêtu de tôle striée, supporté par trois poutrelles elles-mêmes soutenues par deux arcs en appui contre les culées. Celle de l'Hôpital a des garde-corps anciens, l'autre des rambardes récentes.

Éléments descriptifs

Murs : fer, pan de fer

Sources documentaires

Documents figurés

- **[Plans, coupes et élévation du tablier métallique à établir sur la passerelle du Petit Quai], 1912.**
[Plans, coupes et élévation du tablier métallique à établir sur la passerelle du Petit Quai], 1912. Dessin sur calque (plume, lavis), s.d. [1912], échelles 1:50 et 1:5, par Lacroix (?), architecte)
Lieu de conservation : Archives communales, Morez- Cote du document : O 90.51

Informations complémentaires

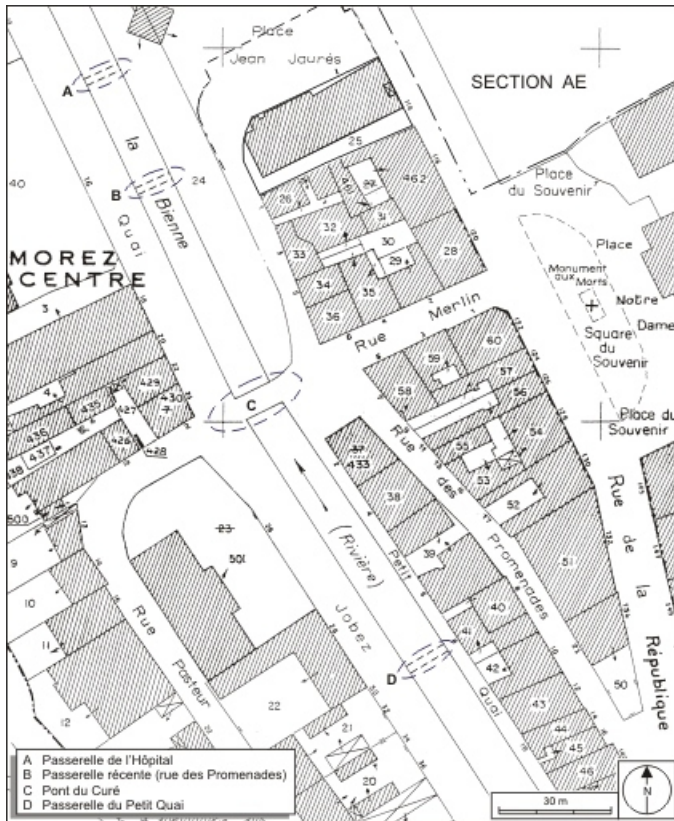
- **Voir le dossier numérisé** : <https://patrimoine.bourgognefranchecomte.fr/gtrudov/IA39001289/index.htm>

Aire d'étude et canton : Morez

Hydrographie : la Bienne

Dénomination : passerelle

© Région Bourgogne-Franche-Comté, Inventaire du patrimoine



Plan de situation. Extrait du plan cadastral, 1980, section AI, échelle 1:1000.
39, Morez quai Jobez

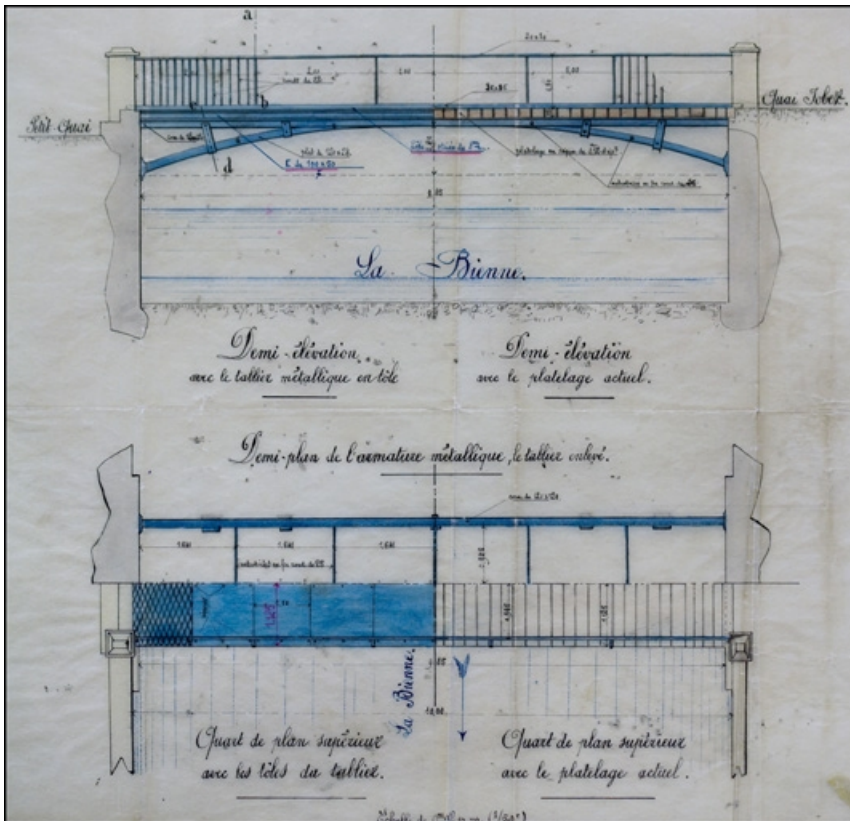
N° de l'illustration : 20103900156NUDA

Date : 2010

Auteur : André Céréza

Reproduction soumise à autorisation du titulaire des droits d'exploitation

© Région Bourgogne-Franche-Comté, Inventaire du patrimoine



[Plans, coupes et élévation du tablier métallique à établir sur la passerelle du Petit Quay], 1912.
39, Morez quai Jobez

Source :

Dessin sur calque (plume, lavis), s.d. [1912], échelles 1:50 et 1:5, par Lacroix (? , architecte). Lieu de conservation :

Archives communales, Morez. Cote : O 90.51

Lieu de conservation : Archives communales, Morez - Cote du document : O 90.51

N° de l'illustration : 20103900073NUC2A

Date : 2010

Auteur : Yves Sancey

Reproduction soumise à autorisation du titulaire des droits d'exploitation

© Région Bourgogne-Franche-Comté, Inventaire du patrimoine



Passerelle amont, vue de l'amont.

39, Morez quai Jobez

N° de l'illustration : 20033900692X

Date : 2003

Auteur : Yves Sancey

Reproduction soumise à autorisation du titulaire des droits d'exploitation

© Région Bourgogne-Franche-Comté, Inventaire du patrimoine



Passerelle amont, vue de trois quarts droite.
39, Morez quai Jobez

N° de l'illustration : 20103900330NUC2A

Date : 2010

Auteur : Yves Sancey

Reproduction soumise à autorisation du titulaire des droits d'exploitation

© Région Bourgogne-Franche-Comté, Inventaire du patrimoine



Passerelle aval, vue de l'amont.

39, Morez quai Jobez

N° de l'illustration : 20103900172NUC2A

Date : 2010

Auteur : Yves Sancey

Reproduction soumise à autorisation du titulaire des droits d'exploitation

© Région Bourgogne-Franche-Comté, Inventaire du patrimoine



Passerelle aval : détail de l'extrémité rive droite.

39, Morez quai Jobez

N° de l'illustration : 20103900173NUC2A

Date : 2010

Auteur : Yves Sancey

Reproduction soumise à autorisation du titulaire des droits d'exploitation

© Région Bourgogne-Franche-Comté, Inventaire du patrimoine