


PONT ROUTIER (VOIE FERRÉE ANDELOT - LA CLUSE)

Bourgogne-Franche-Comté, Jura
Lavancia-Epercy
sur le Rognon

Dossier IA39001184 réalisé en 2004 revu en
2006

Auteur(s) : Laurent Poupard



Historique

Ce pont est édifié après le 15 juin 1882, date de l'adjudication du deuxième lot de travaux du tronçon Saint-Claude - Oyonnax, lot qui s'étend de Molinges à Dortan et dont le projet a été défini par les ingénieurs des Ponts et Chaussées Toussaint et Picquenot (Paul ?). Il est achevé avant le 10 juillet 1889, date d'entrée en exploitation de la section Saint-Claude - La Cluse. Il est l'oeuvre d'Eloi Jourdan, adjudicataire du lot demeurant à Bagnols-sur-Cèze dans le Gard et dit " entrepreneur des travaux du chemin de fer et de navigation d'Alais au Rhône et à la Méditerranée ", ou de Joseph Bozzonetti, entrepreneur à Champagnole qui le remplace le 1er décembre 1884, après sa faillite.

Période(s) principale(s) : 4e quart 19e siècle

Dates : 1889 (daté par source)

Auteur(s) de l'oeuvre :

Eloi Jourdan (entrepreneur, attribution par source), Joseph Bozzonetti (entrepreneur, attribution par source)

Description

L'ouvrage (au PK 094.061) enjambe la voie ferrée, inscrite en tranchée dans une courbe à gauche (d'un rayon de courbure de 500 m) et en pente montante (25 mm / m). Il supporte un chemin de desserte rejoignant à son extrémité ouest la voie communale n° 4 de Lavancia à Saint-Claude. En moellon calcaire, il comporte une travée large de 8 m, couverte d'une voûte en berceau segmentaire déterminant une hauteur libre de 6, 70 m. Il est à culées perdues, reposant directement sur le rocher. Ses garde-corps métalliques font appel à des fers plats dessinant des rectangles horizontaux juxtaposés, dans lesquels s'inscrit une croix de saint André dont le centre est marqué par un motif circulaire. Ils s'achèvent à chaque extrémité par un potelet octogonal en fonte et sont fermés par une tôle métallique.

Éléments descriptifs

Murs : calcaire, métal, moellon

Couvrement : voûte en berceau segmentaire

Typologie : pont en arc

Sources documentaires

Documents figurés

- **Dessin d'exécution du garde-corps en fer à établir sur le passage supérieur de 4 m 00 au profil 21 K 1 a, 1886.**
Dessin d'exécution du garde-corps en fer à établir sur le passage supérieur de 4 m 00 au profil 21 K 1 a, 1886. Dessin sur calque (plume, lavis), 1886, échelles diverses par Monnet (ingénieur civil)
Lieu de conservation : Archives municipales, Saint-Claude- Cote du document : O 223.901 Boîte Chemins de fer, 1840-1899

Informations complémentaires

- **Voir le dossier numérisé** : <https://httppatrimoine.bourgognefranchecomte.fr/gtrudov/IA39001184/index.htm>

Thématiques : la voie ferrée Andelot - La Cluse

Aire d'étude et canton : la voie ferrée Andelot - La Cluse

Dénomination : pont

© Région Bourgogne-Franche-Comté, Inventaire du patrimoine



Carte et schéma de localisation. Carte topographique, IGN, 2000, dalle F085_052, échelle 1:25 000. Scan 25, licence n° 2008/CISE/2968.

39, Lavancia-Epercy V.C. 4, lieudit : sur le Rognon

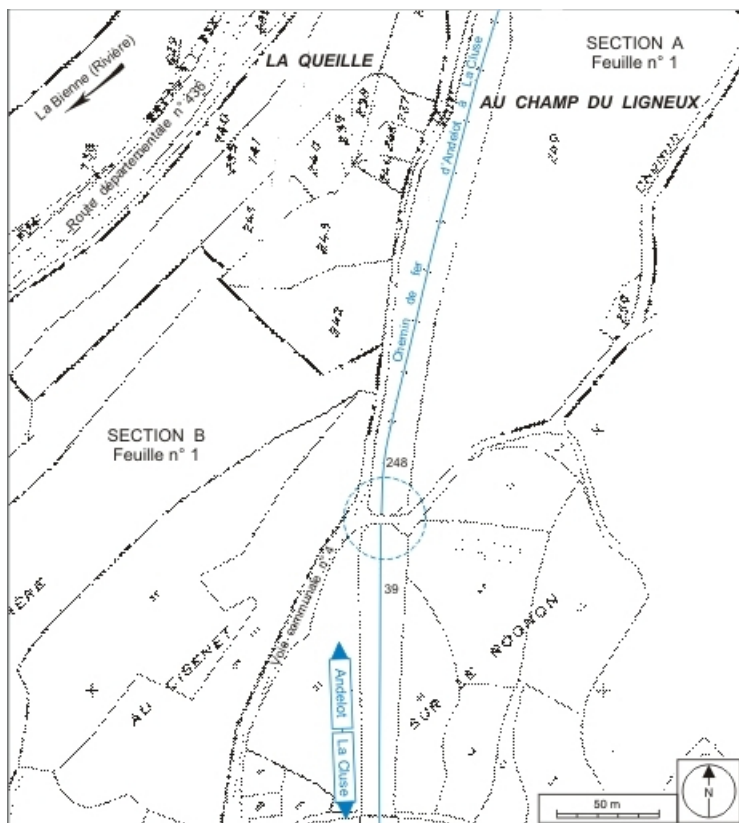
N° de l'illustration : 20073900507NUDA

Date : 2007

Auteur : André Céréza

Reproduction soumise à autorisation du titulaire des droits d'exploitation

© Région Bourgogne-Franche-Comté, Inventaire du patrimoine



Plan-masse et de situation. Montage d'extraits du plan cadastral informatisé, 2006, sections A (1:2500) et B (1:1250), échelle 1:2000.
39, Lavancia-Epercy V.C. 4, lieudit : sur le Rognon


N° de l'illustration : 20073900298NUDA

Date : 2007

Auteur : André Céréza

Reproduction soumise à autorisation du titulaire des droits d'exploitation

© Région Bourgogne-Franche-Comté, Inventaire du patrimoine



Dessin d'exécution du garde-corps en fer à établir sur le passage supérieur de 4 m 00 au profil 21 K 1 a, 1886.

39, Lavancia-Epercy V.C. 4, lieudit : sur le Rognon

Source :

Dessin sur calque (plume, lavis), 1886, échelles diverses, par Monnet (ingénieur civil). Lieu de conservation : Archives communales, Saint-Claude. Cote : O 223.901 Boîte Chemins de fer, 1840-1899

Lieu de conservation : Archives communales, Saint-Claude - Cote du document : O 223.901 Boîte Chemins de fer, 1840-1899

N° de l'illustration : 20073900379NUCA

Date : 2007

Auteur : Yves Sancey

Reproduction soumise à autorisation du titulaire des droits d'exploitation

© Région Bourgogne-Franche-Comté, Inventaire du patrimoine



Vue d'ensemble, depuis la voie côté La Cluse (sud).

39, Lavancia-Epercy V.C. 4, lieudit : sur le Rognon

N° de l'illustration : 20073900139NUCA

Date : 2007

Auteur : Yves Sancey

Reproduction soumise à autorisation du titulaire des droits d'exploitation

© Région Bourgogne-Franche-Comté, Inventaire du patrimoine