

## PONT MOBILE (PONT TOURNANT)

Bourgogne-Franche-Comté, Jura  
Saint-Claude  
place de la Gare

Dossier IA39001169 réalisé en 2004 revu en  
2006

Auteur(s) : Laurent Poupard



### Historique

Le projet de construction de la gare, inaugurée le 21 juillet 1889, prévoit un pont tournant de 14 m de diamètre pour permettre le retournement des motrices. En 1924-1925, ce pont est remplacé par celui de 17 m subsistant actuellement. Daté de 1896, il a été fabriqué dans la Nièvre par la société des Fonderies et Ateliers de Construction de Fourchambault et La Pique, dans une usine ouverte en 1822 par Jean-Georges Dufaud et les frères Boigues, associés en 1854 aux Houillères de Commentry, et reprise à la fin du 19e siècle par la société Magnard et Cie.

**Période(s) principale(s)** : 4e quart 19e siècle

**Période(s) secondaire(s)** : 1er quart 20e siècle

**Dates** : 1896 (porte la date) / 1925 (porte la date)

**Auteur(s) de l'oeuvre** :

Fonderies et Ateliers de Construction de Fourchambault et La Pique (fabricant, signature), Magnard et Cie (fabricant, signature)

### Description

Identique à celui de Morez, le pont tournant se compose d'un tablier métallique, supportant deux rails fixés directement sur lui et porté par un pivot central (haut d'environ 1,80 à 2 m). D'un diamètre de 17 m, il est placé à l'intérieur d'une fosse en maçonnerie, plus profonde au centre. Le tablier est soutenu à chaque extrémité par deux roues, tournant sur un rail circulaire, et il est actionné à la main à l'aide de deux barres amovibles, qui se fixent sur un support placé à chaque extrémité. A côté de ce support, deux leviers commandent le plus grand un blocage au sol, l'autre un verrou fixé sur le tablier. Trois plaques en fonte, avec inscriptions en relief, fixées sur l'oeuvre donnent les informations suivantes : Fonderies et Ateliers / de Construction de / Fourchambault et la Pique / Magnard & Cie / 1896, et T - 8 / N° 34.

### Eléments descriptifs

**Murs** : calcaire, fer, acier, moellon

### Sources documentaires

#### Documents figurés

- **Gare de St Claude. Remplacement du pont tournant de 14 m par un pont de 17 m. Dessin d'exécution [plan et coupe de la maçonnerie], 1924.**

Gare de St Claude. Remplacement du pont tournant de 14 m par un pont de 17 m. Dessin d'exécution [plan et coupe de la maçonnerie], 1924. Dessin (tirage, lavis), s.d. [15 octobre 1924], échelle 1:100.

Lieu de conservation : Archives de la SNCF, Saint-Claude

### Informations complémentaires

- **Voir le dossier numérisé** : <https://patrimoine.bourgognefranchecomte.fr/gtrudov/IA39001169/index.htm>

**Observations :**

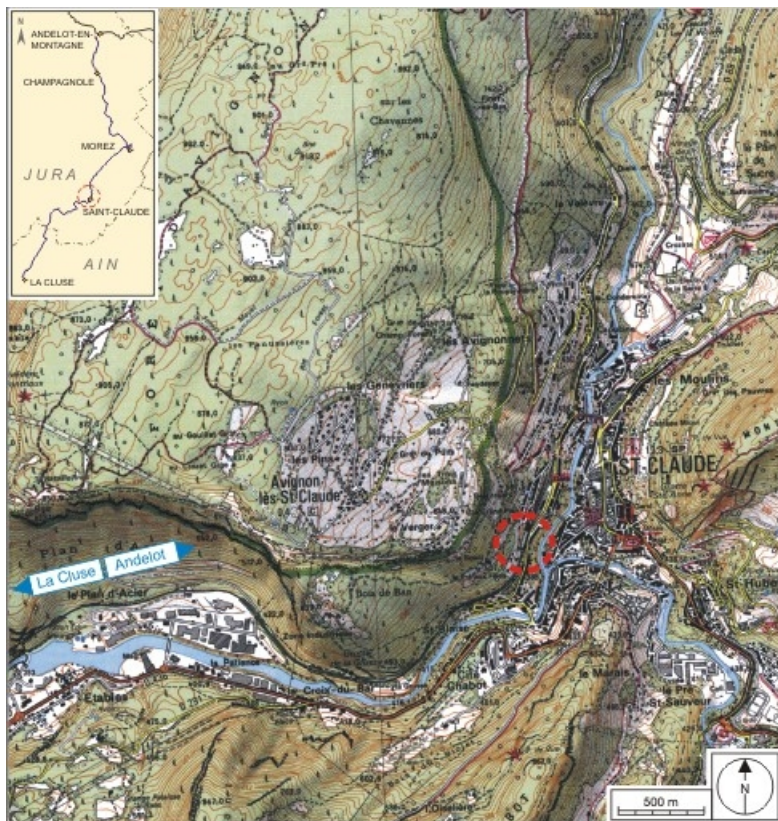
Les ponts tournants constituent un équipement devenu rare en France, et la ligne n'en conserve plus que trois.

**Thématiques** : la voie ferrée Andelot - La Cluse

**Aire d'étude et canton** : la voie ferrée Andelot - La Cluse

**Dénomination** : pont mobile

© Région Bourgogne-Franche-Comté, Inventaire du patrimoine



**Carte et schéma de localisation. Carte topographique, IGN, 2000, dalles F086\_051, F086\_052, F087\_051 et F087\_052, échelle 1:25 000. Scan 25, licence n° 2008/CISE/2968.**

39, Saint-Claude place de la Gare

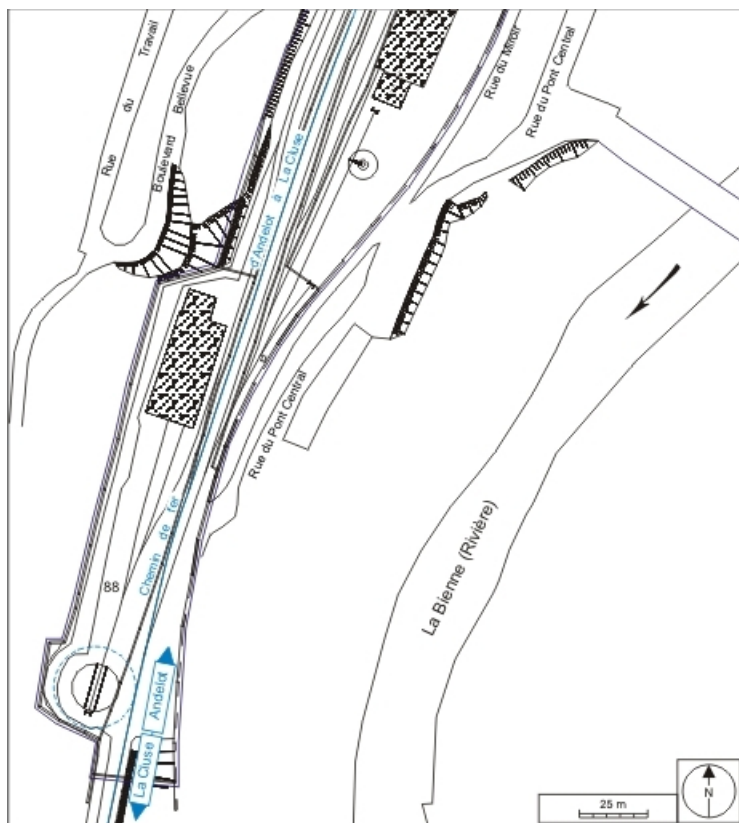
N° de l'illustration : 20073900491NUDA

Date : 2007

Auteur : André Céréza

Reproduction soumise à autorisation du titulaire des droits d'exploitation

© Région Bourgogne-Franche-Comté, Inventaire du patrimoine



**Plan-masse et de situation.**

39, Saint-Claude place de la Gare

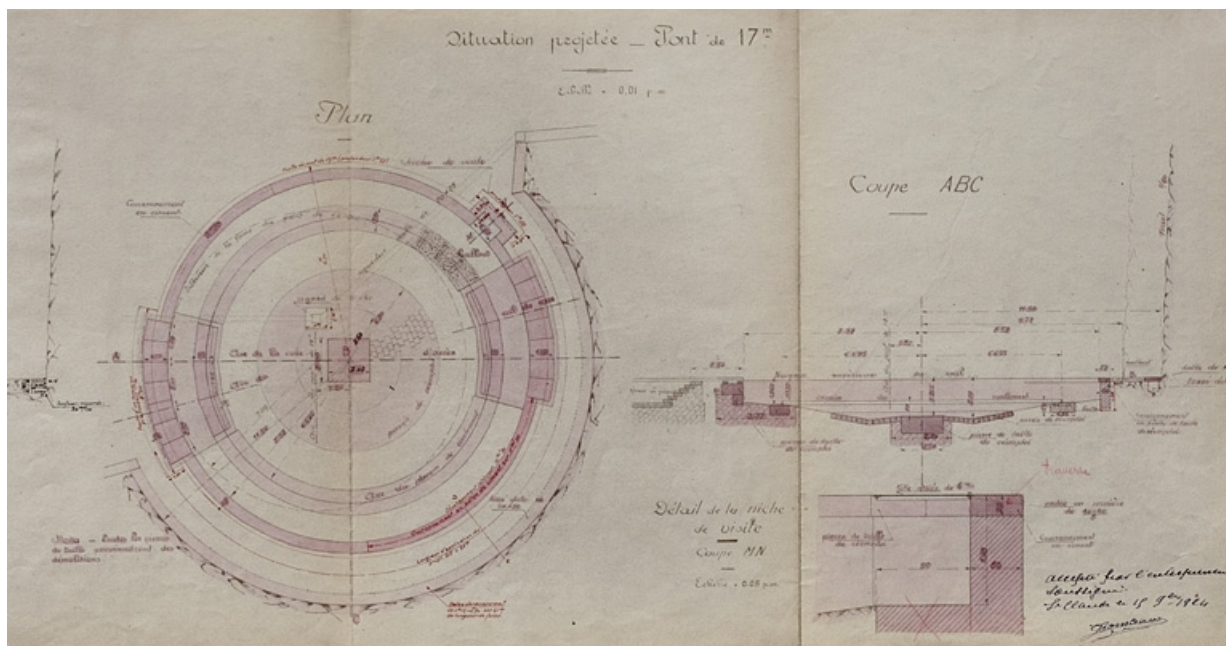
N° de l'illustration : 20073900282NUDA

Date : 2007

Auteur : André Céréza

Reproduction soumise à autorisation du titulaire des droits d'exploitation

© Région Bourgogne-Franche-Comté, Inventaire du patrimoine



**Gare de St Claude. Remplacement du pont tournant de 14 m par un pont de 17 m. Dessin d'exécution [plan et coupe de la maçonnerie], 1924.**

39, Saint-Claude place de la Gare

**Source :**

**Dessin (tirage, lavis), s.d. [15 octobre 1924], échelle 1:100. Lieu de conservation : Archives de la SNCF, Saint-Claude**

Lieu de conservation : Archives de la SNCF, Saint-Claude

N° de l'illustration : 20073900357NUCA

Date : 2007

Auteur : Yves Sancey

Reproduction soumise à autorisation du titulaire des droits d'exploitation

© Région Bourgogne-Franche-Comté, Inventaire du patrimoine





**Vue d'ensemble, depuis le nord.**

39, Saint-Claude place de la Gare

N° de l'illustration : 20053900782ZA

Date : 2005

Auteur : Yves Sancey

Reproduction soumise à autorisation du titulaire des droits d'exploitation

© Région Bourgogne-Franche-Comté, Inventaire du patrimoine



**Vue d'ensemble, depuis le sud.**  
39, Saint-Claude place de la Gare

N° de l'illustration : 20053900784ZA

Date : 2005

Auteur : Yves Sancey

Reproduction soumise à autorisation du titulaire des droits d'exploitation

© Région Bourgogne-Franche-Comté, Inventaire du patrimoine



**Tablier et pivot.**

39, Saint-Claude place de la Gare

N° de l'illustration : 20053900787X

Date : 2005

Auteur : Yves Sancey

Reproduction soumise à autorisation du titulaire des droits d'exploitation

© Région Bourgogne-Franche-Comté, Inventaire du patrimoine





**Tablier vu en enfilade.**

39, Saint-Claude place de la Gare

N° de l'illustration : 20053900791ZA

Date : 2005

Auteur : Yves Sancey

Reproduction soumise à autorisation du titulaire des droits d'exploitation

© Région Bourgogne-Franche-Comté, Inventaire du patrimoine



**Roue et chemin de roulement.**

39, Saint-Claude place de la Gare

N° de l'illustration : 20053900789ZA

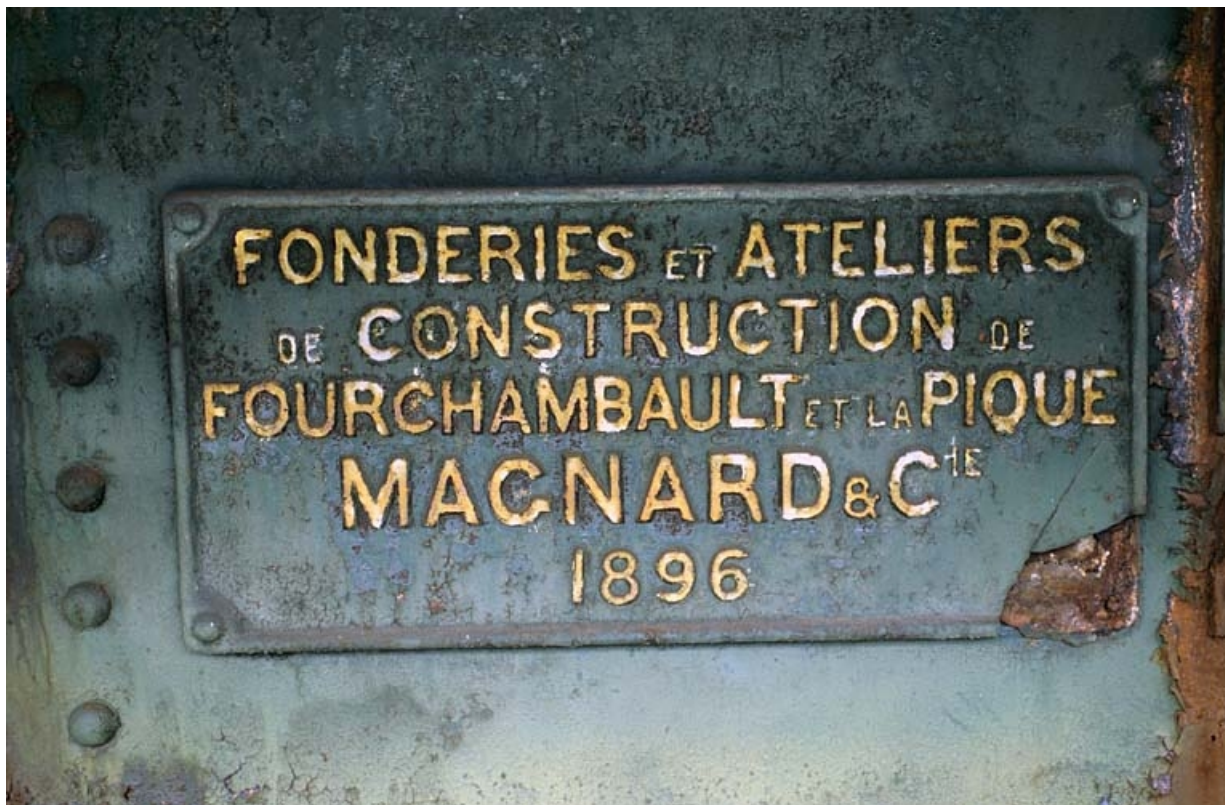
Date : 2005

Auteur : Yves Sancey

Reproduction soumise à autorisation du titulaire des droits d'exploitation

© Région Bourgogne-Franche-Comté, Inventaire du patrimoine





**Plaque du constructeur.**

39, Saint-Claude place de la Gare

N° de l'illustration : 20053900793ZA

Date : 2005

Auteur : Yves Sancey

Reproduction soumise à autorisation du titulaire des droits d'exploitation

© Région Bourgogne-Franche-Comté, Inventaire du patrimoine