

PRÉSENTATION DE LA COMMUNE DE L'ÉTOILE

Bourgogne-Franche-Comté, Jura
L'Étoile

Dossier IA39001070 réalisé en 1983 revu en
2006

Auteur(s) : Bernard Pontefract

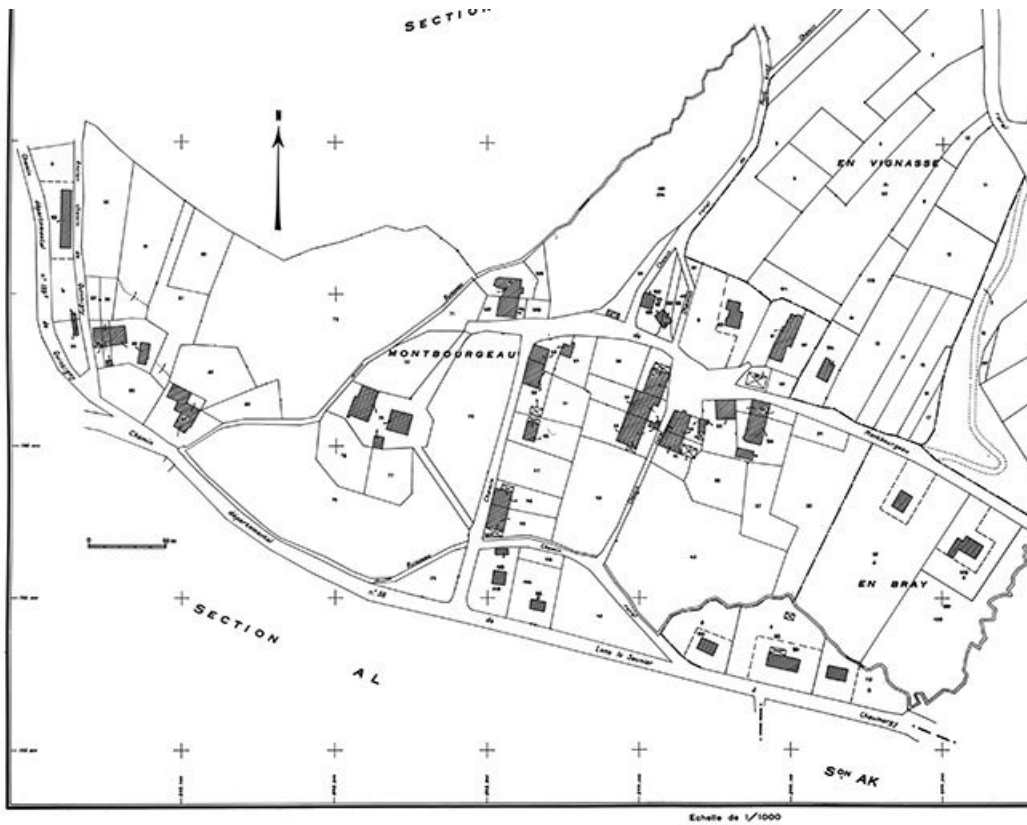


Historique

A. Rousset, dans le Dictionnaire des communes du Jura, signale l'existence de " carrières de pierre à chaux, à bâtir et de taille ".

Informations complémentaires

© Région Bourgogne-Franche-Comté, Inventaire du patrimoine



Cadastre : 1980 AC .
39, L'Étoile

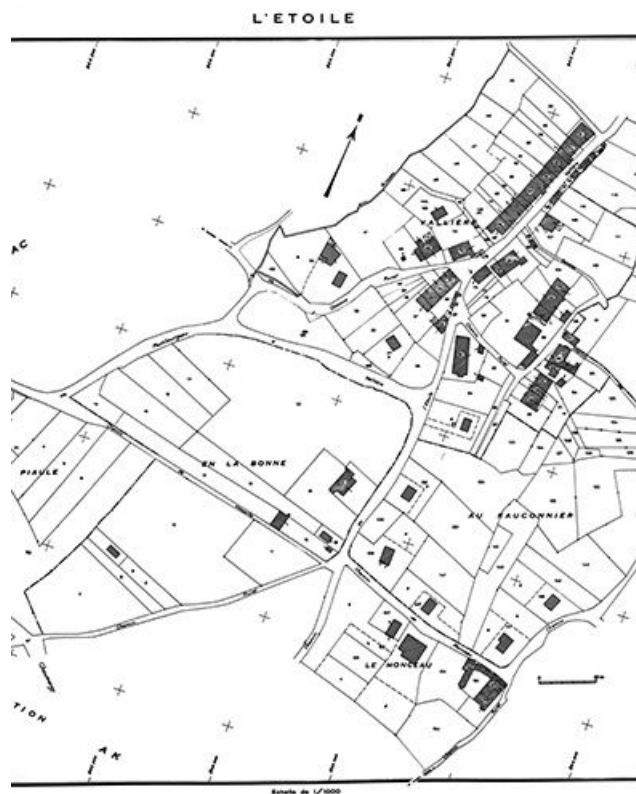
N° de l'illustration : 19853900014V

Date : 1985

Auteur : Jérôme Mongreville

Reproduction soumise à autorisation du titulaire des droits d'exploitation

© Région Bourgogne-Franche-Comté, Inventaire du patrimoine



Cadastre : 1980 AD.

39, L'Étoile

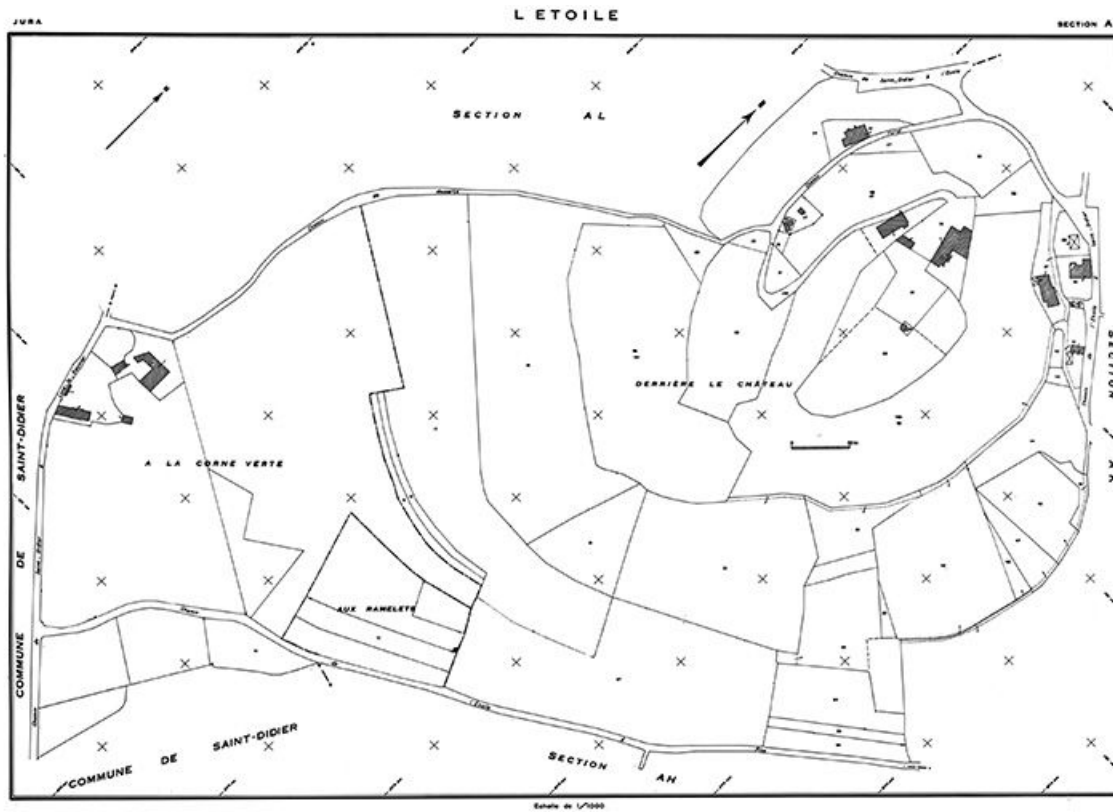
N° de l'illustration : 19853900015V

Date : 1985

Auteur : Jérôme Mongreville

Reproduction soumise à autorisation du titulaire des droits d'exploitation

© Région Bourgogne-Franche-Comté, Inventaire du patrimoine



Cadastre : 1980 AI.
39, L'Étoile

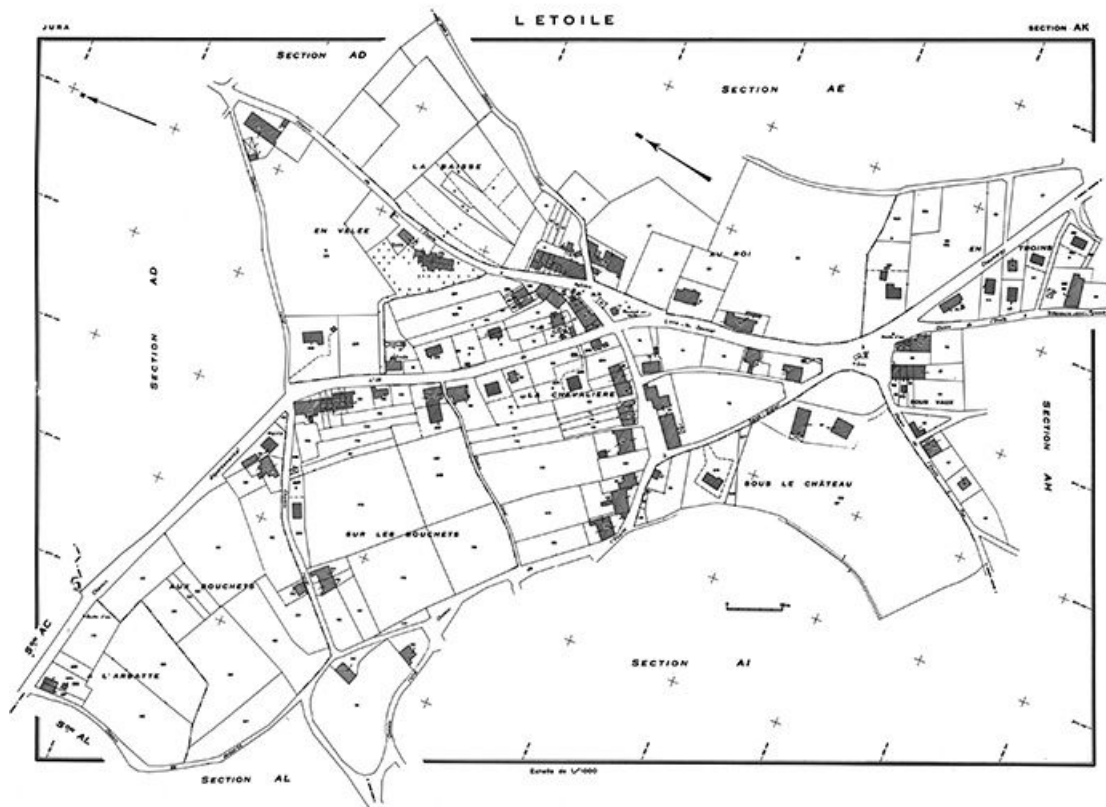
N° de l'illustration : 19853900016V

Date : 1985

Auteur : Jérôme Mongreville

Reproduction soumise à autorisation du titulaire des droits d'exploitation

© Région Bourgogne-Franche-Comté, Inventaire du patrimoine



Cadastre : 1980 AK.
39, L'Étoile

N° de l'illustration : 19853900017V

Date : 1985

Auteur : Jérôme Mongreville

Reproduction soumise à autorisation du titulaire des droits d'exploitation

© Région Bourgogne-Franche-Comté, Inventaire du patrimoine



Façade antérieure.

N° de l'illustration : 19853900049X

Date : 1985

Auteur : Jérôme Mongreville

Reproduction soumise à autorisation du titulaire des droits d'exploitation

© Région Bourgogne-Franche-Comté, Inventaire du patrimoine



Vue de situation.

39, L'Étoile

N° de l'illustration : 19853900189X

Date : 1985

Auteur : Yves Sancey

Reproduction soumise à autorisation du titulaire des droits d'exploitation

© Région Bourgogne-Franche-Comté, Inventaire du patrimoine



Vue de situation.

N° de l'illustration : 19853900065X

Date : 1985

Auteur : Jérôme Mongreville

Reproduction soumise à autorisation du titulaire des droits d'exploitation

© Région Bourgogne-Franche-Comté, Inventaire du patrimoine



Vestiges vus depuis les vignes.

39, L'Étoile

N° de l'illustration : 19853900063X

Date : 1985

Auteur : Jérôme Mongreville

Reproduction soumise à autorisation du titulaire des droits d'exploitation

© Région Bourgogne-Franche-Comté, Inventaire du patrimoine



Les communs vus depuis la route.

N° de l'illustration : 19853900167X

Date : 1985

Auteur : Jérôme Mongreville

Reproduction soumise à autorisation du titulaire des droits d'exploitation

© Région Bourgogne-Franche-Comté, Inventaire du patrimoine



Façade antérieure.

N° de l'illustration : 19853900055X

Date : 1985

Auteur : Jérôme Mongreville

Reproduction soumise à autorisation du titulaire des droits d'exploitation

© Région Bourgogne-Franche-Comté, Inventaire du patrimoine



Façade antérieure, vue de face.
39, L'Étoile

N° de l'illustration : 19853900058X

Date : 1985

Auteur : Jérôme Mongreville

Reproduction soumise à autorisation du titulaire des droits d'exploitation

© Région Bourgogne-Franche-Comté, Inventaire du patrimoine



Tuyauterie du grand orgue, vue générale de face.

N° de l'illustration : 19853900068X

Date : 1985

Auteur : Jérôme Mongreville

Reproduction soumise à autorisation du titulaire des droits d'exploitation

© Région Bourgogne-Franche-Comté, Inventaire du patrimoine



Vue de trois quarts.

N° de l'illustration : 19853900060X

Date : 1985

Auteur : Jérôme Mongreville

Reproduction soumise à autorisation du titulaire des droits d'exploitation

© Région Bourgogne-Franche-Comté, Inventaire du patrimoine