

## FONTAINE CLÉMENT, PUIS FONTAINE À LA DIANE

Bourgogne-Franche-Comté, Jura  
Morez  
rue de la République

Dossier IA39000705 réalisé en 2000 revu en  
2009

Auteur(s) : Laurent Poupard



### Historique

Le 9 novembre 1841, le maître de forges et négociant en horlogerie Célestin (François-Célestin) Clément s'engage à céder à la commune de Morez, pour la construction d'une fontaine, ses droits sur la source de la Doye Magnin (au lieu-dit l'Abbaye) et une parcelle de terrain entre la nouvelle route royale n° 5 et son ancien tracé (cette cession ne sera effective que le 6 novembre 1844). L'architecte Narcisse Perrard, de Poligny, donne en 1842 un premier projet pour la fontaine Clément associant une borne d'alimentation et deux bassins rectangulaires : un du côté de l'ancienne route (devenue rue de la Platière, actuellement rue Victor Hugo), l'autre du côté de la nouvelle (rue de la République), plus bas du fait d'un dénivelé racheté par quelques marches. La pierre de taille doit provenir des carrières des Rousses et de Longchaumois, les éléments métalliques de la fonderie bisontine Gandillot jeune et Roy. Ce projet est modifié l'année suivante avec la suppression des marches (jugées dangereuses en hiver), l'adoption de bassins semi-octogonaux et l'ajout de médaillons " provenant des fabriques de M André " (fonderie du Val d'Osne, commune d'Osne-le-Val, Haute-Marne). Adjugés le 3 août 1844 à Gédéon Favier, entrepreneur à Lavans-lès-Saint-Claude, les travaux sont reçus le 30 avril 1846. Au milieu des années 1860, la municipalité prévoit une importante campagne de construction de fontaines et lavoirs, avec reprise de ceux existants et mise en place de statues en fonte. Le projet est rédigé par l'architecte Ernest Guillaume, de Saint-Claude, et les travaux sont adjugés le 12 juillet 1869 à l'entrepreneur morézien Félix Masseron (réception le 8 mai 1875). C'est certainement à cette occasion qu'est construit le bassin actuel, contre lequel prend place une statue de Diane à la biche de la fonderie d'art J.J. Ducel et Fils, de Pocé-sur-Cisse (Indre-et-Loire).

**Période(s) principale(s) :** 2e quart 19e siècle / 3e quart 19e siècle

**Dates :** 1845 (daté par source) / 1870 (daté par source)

**Auteur(s) de l'oeuvre :**

Narcisse Perrard (architecte, attribution par travaux historiques), Gédéon Favier (entrepreneur, attribution par source), Ernest Guillaume (architecte, attribution par source), Félix Masseron (entrepreneur, attribution par source)

**Personne(s) liée(s) à l'histoire de l'œuvre :**

François-Célestin Clément (donateur, attribution par travaux historiques)

### Description

Située à la jonction des rues de la République et Victor Hugo, la fontaine prend place dans un petit square relié par une volée de marches à chacune de ces voies. Elle est de plain-pied du côté de la rue de la République et s'inscrit dans un décrochement délimité par trois murs. Adossée au mur du fond, réalisée en pierres de taille calcaires, elle se compose d'un bassin rectangulaire surmonté d'une borne d'alimentation servant de piédestal à la statue. Le bassin mesure 360 cm sur 195 (dimensions extérieures) pour une profondeur de 80 cm, le piédestal 128 sur 96 pour une hauteur de 150 cm environ (sans son soubassement).

### Éléments descriptifs

**Murs** : calcaire, pierre de taille

**Dimensions** :

Hauteur = 0,8 m - Longueur = 3,6 m - Largeur = 1,95 m

## Sources documentaires

### Documents figurés

- **Projet de fontaine pour la ville de Morez (Fontaine dite Clément). [Plan], 1843.**

Projet de fontaine pour la ville de Morez (Fontaine dite Clément). [Plan], 1843. Dessin (plume), 25 mai 1843, échelle approximative 1:20 (graphique), par Perrard, Narcisse (architecte)

Lieu de conservation : Archives municipales, Morez- Cote du document : M 50.11

- **Projet de fontaine pour la ville de Morez. Plan [et] Elévation prise sur la ligne AB du plan, 1842.**

Projet de fontaine pour la ville de Morez. Plan [et] Elévation prise sur la ligne AB du plan, 1842. Dessin (plume, lavis), 25 juillet 1842, échelle approximative 1:20 (graphique), par Perrard, Narcisse (architecte)

Lieu de conservation : Archives municipales, Morez- Cote du document : M 50.2

- **Projet de fontaine pour la ville de Morez. Face du côté de la route neuve [et] Coupe sur CD, 1842.**

Projet de fontaine pour la ville de Morez. Face du côté de la route neuve [et] Coupe sur CD, 1842. Dessin (plume, lavis), 25 juillet 1842, échelle approximative 1:20 (graphique), par Perrard, Narcisse (architecte)

Lieu de conservation : Archives municipales, Morez- Cote du document : M 50.4

- **Projet de fontaine pour la ville de Morez (Fontaine dite Clément). Elévation, 1843.**

Projet de fontaine pour la ville de Morez (Fontaine dite Clément). Elévation, 1843. Dessin (plume), 25 mai 1843, échelle approximative 1:20 (graphique), par Perrard, Narcisse (architecte)

Lieu de conservation : Archives municipales, Morez- Cote du document : M 50.9

## Informations complémentaires

- **Voir le dossier numérisé** : <https://patrimoine.bourgognefranchecomte.fr/gtrudov/IA39000705/index.htm>

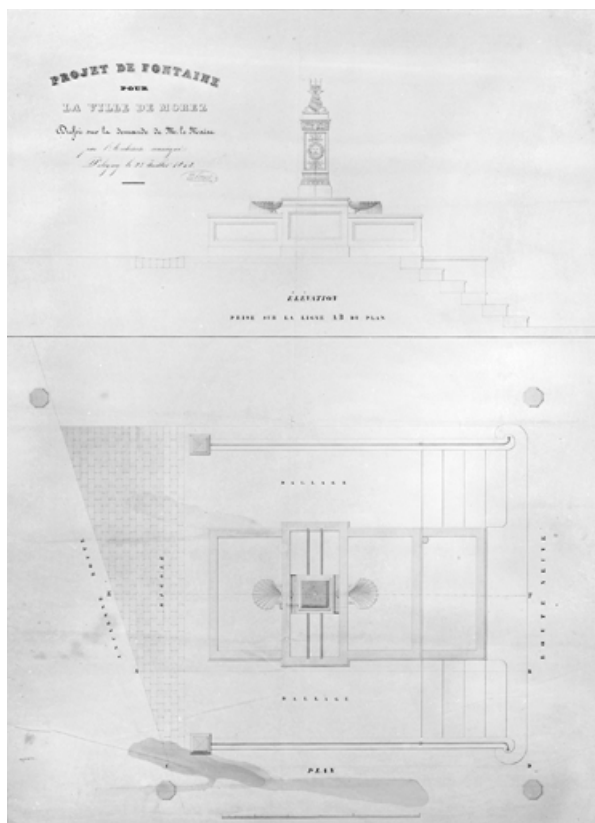
**Aire d'étude et canton** : Morez

**Hydrographie** : la Doye Magnin

**Dénomination** : fontaine

© Région Bourgogne-Franche-Comté, Inventaire du patrimoine





**Projet de fontaine pour la ville de Morez. Plan [et] Élévation prise sur la ligne AB du plan, 1842.**  
39, Morez rue de la République

**Source :**

**Dessin (plume, lavis), 25 juillet 1842, échelle approximative 1:20 (graphique), par Perrard, Narcisse (architecte).**

**Lieu de conservation : Archives communales, Morez. Cote : M 50.2**

Lieu de conservation : Archives communales, Morez - Cote du document : M 50.2


N° de l'illustration : 19953900024V

Date : 1995

Auteur : Jérôme Mongreville

Reproduction soumise à autorisation du titulaire des droits d'exploitation

© Région Bourgogne-Franche-Comté, Inventaire du patrimoine



**Projet de fontaine pour la ville de Morez. Face du côté de la route neuve [et] Coupe sur CD, 1842.**  
39, Morez rue de la République

**Source :**

**Dessin (plume, lavis), 25 juillet 1842, échelle approximative 1:20 (graphique), par Perrard, Narcisse (architecte).**

**Lieu de conservation : Archives communales, Morez. Cote : M 50.4**

Lieu de conservation : Archives communales, Morez - Cote du document : M 50.4

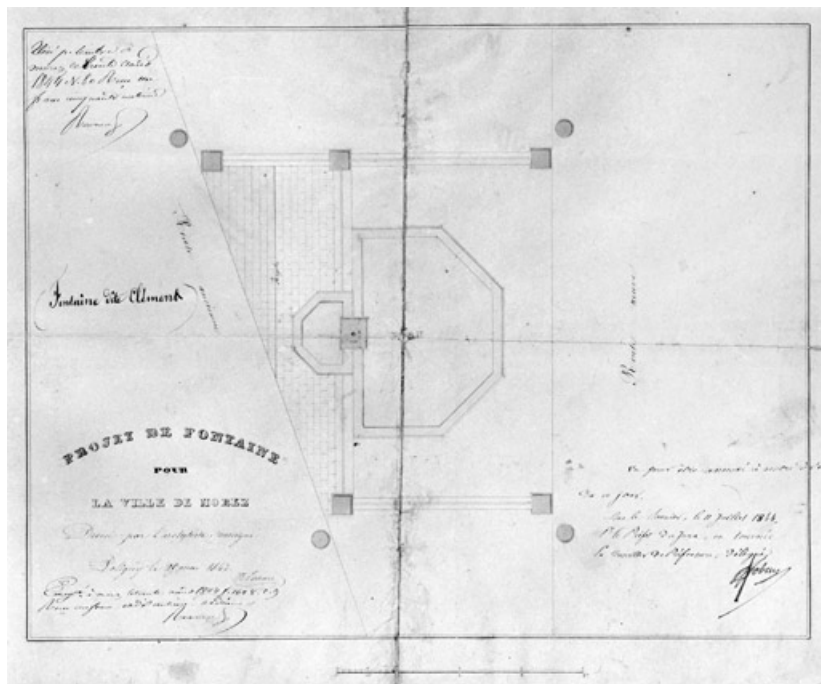
N° de l'illustration : 19953900025V

Date : 1995

Auteur : Jérôme Mongreville

Reproduction soumise à autorisation du titulaire des droits d'exploitation

© Région Bourgogne-Franche-Comté, Inventaire du patrimoine



**Projet de fontaine pour la ville de Morez (Fontaine dite Clément). [Plan], 1843.**  
39, Morez rue de la République

**Source :**

**Dessin (plume), 25 mai 1843, échelle approximative 1:20 (graphique), par Perrard, Narcisse (architecte). Lieu de conservation : Archives communales, Morez. Cote : M 50.11**

Lieu de conservation : Archives communales, Morez - Cote du document : M 50.11

N° de l'illustration : 19953900059X

Date : 1995

Auteur : Jérôme Mongreville

Reproduction soumise à autorisation du titulaire des droits d'exploitation

© Région Bourgogne-Franche-Comté, Inventaire du patrimoine





**Vue d'ensemble, depuis le sud.**

39, Morez rue de la République

N° de l'illustration : 20103900656NUC2A

Date : 2010

Auteur : Yves Sancey

Reproduction soumise à autorisation du titulaire des droits d'exploitation

© Région Bourgogne-Franche-Comté, Inventaire du patrimoine



**Vue de face.**

39, Morez rue de la République

N° de l'illustration : 20033900657XA

Date : 2003

Auteur : Yves Sancey

Reproduction soumise à autorisation du titulaire des droits d'exploitation

© Région Bourgogne-Franche-Comté, Inventaire du patrimoine



**Vue de trois quarts.**

39, Morez rue de la République

N° de l'illustration : 20033900655X

Date : 2003

Auteur : Yves Sancey

Reproduction soumise à autorisation du titulaire des droits d'exploitation

© Région Bourgogne-Franche-Comté, Inventaire du patrimoine