


CHAPELLE FUNÉRAIRE DE PAUL GREUSARD

Bourgogne-Franche-Comté, Jura
Morez
cimetière, quartier 7 - 10 allée du 3 Septembre

Dossier IA39000687 réalisé en 2000 revu en
2009

Auteur(s) : Laurent Poupard



Historique

Suivant l'épithaphe, la chapelle funéraire de Paul Greusard (1854-1916) peut être datée du premier quart du 20^e siècle. Elle est l'oeuvre d'une personne dont seules sont connues les initiales C. et P. Paul Greusard était un industriel lunetier, établi au au 157 Grande Rue puis au 2 rue Gambetta (voir ce dossier).

Période(s) principale(s) : 1^{er} quart 20^e siècle

Auteur(s) de l'oeuvre :

P. C. (maître de l'oeuvre, signature)

Personne(s) liée(s) à l'histoire de l'oeuvre :

Paul Greusard (destinataire, attribution par travaux historiques)

Description

D'inspiration néo-gothique, la chapelle est entièrement bâtie en pierre de taille, toiture (sommée d'une croix) comprise. Elle est largement ouverte : elle n'a pas de porte en façade et ses côtés sont formés de deux murets à hauteur d'appui surmontés chacun de deux colonnettes libres et d'une engagée dans le mur du fond, avec chapiteaux à crochets. Les cinq baies ainsi délimitées sont coiffées d'arcs en lancette jumelés à retombée pendante. Le monument porte le monogramme P. G. (sur le pignon), les initiales C. P. sur la tranche de la dalle (signature sur l'angle avant droit) et l'épithaphe (transcrite) : " Ici repose / Joseph Paul Léon / Greusard / décédé le 9 avril 1916 / à l'âge de 62 ans / - / Une prière ". Plan de 1992 : quartier 7 n° 9.

Éléments descriptifs

Murs : calcaire, pierre de taille

Toit : calcaire en couverture

Couvrement : voûte en berceau plein-cintre

Décor

Techniques : sculpture

Sources documentaires

Documents figurés

- **Plan de situation.**

Plan de situation. D'après un dessin intitulé " Cimetière de Morez ", 1992, sans échelle, par Topordi (dessinateur)

Lieu de conservation : Archives communales, Morez

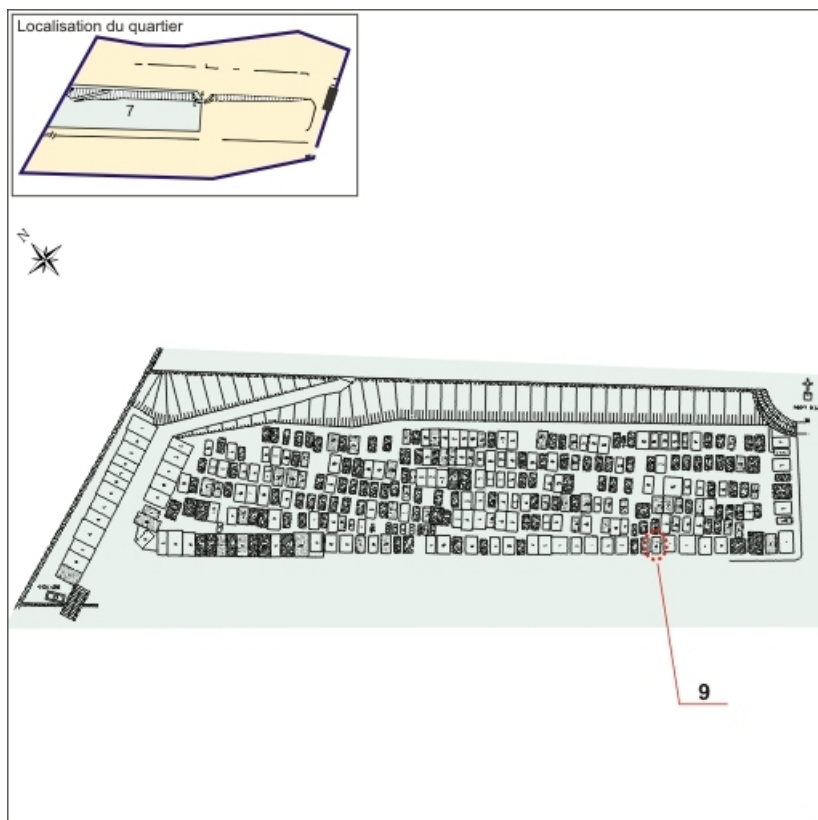
Informations complémentaires

- **Voir le dossier numérisé** : <https://patrimoine.bourgognefranchecomte.fr/gtrudov/IA39000687/index.htm>

Aire d'étude et canton : Morez

Dénomination : chapelle funéraire

© Région Bourgogne-Franche-Comté, Inventaire du patrimoine



Plan de situation.

39, Morez, 10 allée du 3 Septembre, lieudit : cimetière, quartier 7

Source :

D'après un dessin intitulé " Cimetière de Morez ", 1992, sans échelle, par Topordi (dessinateur). Lieu de

conservation : Archives communales, Morez

Lieu de conservation : Archives communales, Morez

N° de l'illustration : 20093900226NUDA

Date : 2009

Auteur : André Céréza

Reproduction soumise à autorisation du titulaire des droits d'exploitation

© Région Bourgogne-Franche-Comté, Inventaire du patrimoine



Vue d'ensemble.

39, Morez, 10 allée du 3 Septembre, lieudit : cimetière, quartier 7

N° de l'illustration : 20033901155X

Date : 2003

Auteur : Yves Sancey

Reproduction soumise à autorisation du titulaire des droits d'exploitation

© Région Bourgogne-Franche-Comté, Inventaire du patrimoine



Colonnettes et retombées pendantes.

39, Morez, 10 allée du 3 Septembre, lieudit : cimetière, quartier 7


N° de l'illustration : 20033901156X

Date : 2003

Auteur : Yves Sancey

Reproduction soumise à autorisation du titulaire des droits d'exploitation

© Région Bourgogne-Franche-Comté, Inventaire du patrimoine



Monogramme.

39, Morez, 10 allée du 3 Septembre, lieudit : cimetière, quartier 7

N° de l'illustration : 20033901157X

Date : 2003

Auteur : Yves Sancey

Reproduction soumise à autorisation du titulaire des droits d'exploitation

© Région Bourgogne-Franche-Comté, Inventaire du patrimoine