

## ÉGLISE PAROISSIALE DE L'ASSOMPTION

Bourgogne-Franche-Comté, Jura  
Morez  
place Notre-Dame

Dossier IA39000652 réalisé en 1999 revu en  
2010

Auteur(s) : Laurent Poupard



### Historique

La reconstruction de l'église, évoquée dès 1808 par le maire, Emmanuel Jobez, fait l'objet d'une souscription ouverte de 1809 à 1820. Plusieurs architectes présentent des projets : en 1810 Joseph et Antoine Gabiot, de Lons-le-Saunier, et Claude-Antoine Colombot, de Besançon ; en 1813 Claude-André Attiret, de Lons-le-Saunier, dont le projet est retenu mais ne reçoit aucune exécution ; en 1814 Peyre, de Paris. C'est finalement celui de Denis-Philibert Lapret, en 1817, qui est réalisé. Le 29 novembre 1820, les travaux sont adjugés à l'entrepreneur Jean-Baptiste Girard, de Longchaumois ; en mai 1824 a lieu la pose de la première pierre par monseigneur Antoine-Jacques de Chamon, évêque du diocèse de Saint-Claude. En raison du décès de Lapret le 28 décembre 1821, Jobez avait confié en 1822 la direction des travaux à Claude-Marie Dalloz, architecte de la ville et de l'arrondissement de Saint-Claude. Dès 1823, Dalloz propose diverses modifications aux plans : remplacement des 4 piliers de la nef par 10 colonnes et des 3 baies semi-circulaires ouvrant chaque mur gouttereau par 6 fenêtres hautes, établissement d'une tribune au dessus des sacristies, déplacement du maître-autel vers le centre du chœur et mise en place de stalles, rehaussement de la tribune du porche... Autre changement notable en façade : au clocher central succèdent deux tours. La consécration a lieu en 1827. La toiture des bas-côtés était à l'origine couverte de tuiles en fonte, couverture imparfaite qui imposa dès 1829 un doublage en sous-oeuvre avec des bardeaux (tavaillons) puis son remplacement par du zinc en 1949.

**Période(s) principale(s) :** 1er quart 19e siècle / 2e quart 19e siècle

**Dates :** 1824 (daté par source)

#### Auteur(s) de l'oeuvre :

Claude-André Attiret (architecte, attribution par source), Claude-Marie Dalloz (architecte d'arrondissement, attribution par source), Antoine Gabiot (architecte, attribution par source), Joseph Gabiot (architecte, attribution par source), Denis-Philibert Lapret (architecte, attribution par source), Claude-Antoine Colombot (architecte, attribution par source)

### Description

Un porche à 4 colonnes doriques, surmontées d'un fronton triangulaire, marque le centre de la façade antérieure. Il est encadré par deux tours clocher dans-oeuvre, coiffées d'un toit en pavillon, qui signalent l'extrémité de bas-côtés à couverture en appentis (recouvert au sud de tuiles plates mécaniques). L'abside est protégée par une croupe polygonale. La nef est séparée de ses bas-côtés par des colonnes corinthiennes. Elle est couverte d'une fausse voûte à caissons en berceau plein-cintre, les collatéraux de fausses voûtes d'arêtes et le chœur d'une fausse voûte en cul-de-four, le tout en bois. Au-dessus de la porte d'entrée principale est gravée l'inscription S : DEIPARAE VIRGINI SACRUM.

#### Éléments descriptifs

**Murs :** calcaire, moyen appareil

**Toit :** métal en couverture, tuile plate mécanique, bardeau

**Plan :** plan massé

**Étages :** 3 vaisseaux

**Couvrement :** fausse voûte en berceau plein-cintre, fausse voûte d'arêtes, fausse voûte en cul-de-four

**Élévation :** élévation ordonnancée

**Escaliers** : escalier dans-oeuvre, escalier tournant, en charpente

## Sources documentaires

### Documents figurés

- **Morez : extrait du plan cadastral, 1980, sections AI et AE, échelle 1:1000**  
Morez : extrait du plan cadastral, 1980, sections AI et AE, échelle 1:1000 / auteur inconnu
- **Projet de l'église de Morez, fait par les sieurs Gabiot architectes soussignés le 15 juillet 1810**  
Projet de l'église de Morez, fait par les sieurs Gabiot architectes soussignés le 15 juillet 1810 / Gabiot, Joseph (architecte) ; Gabiot, Antoine (architecte). Dessin (plume, lavis), 1810.  
Lieu de conservation : Archives communales, Morez
- **Coupe du projet fait par les sieurs Gabiot, 1810**  
Coupe du projet fait par les sieurs Gabiot, 1810 / Gabiot, Joseph (architecte) ; Gabiot, Antoine (architecte). Dessin (plume, lavis), 15 juillet 1810, sans échelle.  
Lieu de conservation : Archives communales, Morez- Cote du document : M 17.8
- **Coupe de la tribune, suivant le projet fait par les sieurs Gabiot le 15 juillet 1810**  
Coupe de la tribune, suivant le projet fait par les sieurs Gabiot le 15 juillet 1810 / Gabiot, Joseph (architecte) ; Gabiot, Antoine (architecte). Dessin (plume, lavis), 1810, sans échelle.  
Lieu de conservation : Archives communales, Morez- Cote du document : M 20.41
- **Frontispice et clocher du projet fait par les sieurs Gabiot dudit jour 15 juillet 1810**  
Frontispice et clocher du projet fait par les sieurs Gabiot dudit jour 15 juillet 1810 / Gabiot, Joseph (architecte) ; Gabiot, Antoine (architecte). Dessin (plume, lavis), 1810, sans échelle.  
Lieu de conservation : Archives communales, Morez- Cote du document : M 20.39
- **Autre projet du clocher et frontispice de l'église de Morez fait par les sieurs Gabiot Lons-le-Saunier le 15 juillet 1810**  
Autre projet du clocher et frontispice de l'église de Morez fait par les sieurs Gabiot Lons-le-Saunier le 15 juillet 1810 / Gabiot, Joseph (architecte) ; Gabiot, Antoine (architecte). Dessin (plume, lavis), 1810, échelle approximative 1:100.  
Lieu de conservation : Archives communales, Morez- Cote du document : M 20.42
- **Projet d'une église à construire dans la commune de Morey, 1810**  
Projet d'une église à construire dans la commune de Morey, 1810 / Colombot, Claude-Antoine (architecte). Dessin (plume, lavis), 14 mars 1810.  
Lieu de conservation : Archives communales, Morez
- **An 1810. Eglise de Morey plan**  
An 1810. Eglise de Morey plan / Colombot, Claude-Antoine (architecte). Dessin (plume, lavis), 6 septembre 1810, échelle approximative 1:100.  
Lieu de conservation : Archives communales, Morez
- **Coupe sur la longueur de l'église de Morez, 1810**  
Coupe sur la longueur de l'église de Morez, 1810 / Colombot, Claude-Antoine (architecte). Dessin (plume), s.d. [6 septembre 1810], sans échelle.  
Lieu de conservation : Archives communales, Morez- Cote du document : M 20.45
- **An 1810. Eglise de la commune de Morey. Coupe sur la ligne A.B**  
An 1810. Eglise de la commune de Morey. Coupe sur la ligne A.B / Colombot, Claude-Antoine (architecte). Dessin (plume), 6 septembre 1810, échelle approximative 1:100.  
Lieu de conservation : Archives communales, Morez- Cote du document : M 20.48
- **Elévation du portail de l'église de Morey, 1810**  
Elévation du portail de l'église de Morey, 1810 / Colombot, Claude-Antoine (architecte). Dessin (plume), 6 septembre 1810, échelle approximative 1:100.  
Lieu de conservation : Archives communales, Morez- Cote du document : M 20.47
- **Plan de l'église de Morez, 1813**  
Plan de l'église de Morez, 1813 / Attiret, Claude-André (architecte). Dessin (plume, lavis), 14 février 1813, échelle approximative 1:90.  
Lieu de conservation : Archives communales, Morez- Cote du document : M 20.37
- **Projet d'église. Plan au sol, 1813 ?**  
Projet d'église. Plan au sol, 1813 ?. Dessin (plume, lavis), s.d. [1813 ?], échelle 1:100 par Attiret, Claude-André (architecte) (tribution incertaine)  
Lieu de conservation : Archives communales, Morez- Cote du document : M 20.38
- **Coupe en longueur, 1813**

Coupe en longueur, 1813 / Attiret, Claude-André (architecte). Dessin (plume, lavis), 14 février 1813, échelle approximative 1:90.

Lieu de conservation : Archives communales, Morez- Cote du document : M 20.34

- **Coupe en largeur, 1813**

Coupe en largeur, 1813 / Attiret, Claude-André (architecte). Dessin (plume, lavis), 14 février 1813, échelle approximative 1:90.

Lieu de conservation : Archives communales, Morez- Cote du document : M 20.35

- **Elévation du côté de la route, 1813**

Elévation du côté de la route, 1813 / Attiret, Claude-André (architecte). Dessin (plume, lavis), 14 février 1813, échelle approximative 1:90.

Lieu de conservation : Archives communales, Morez- Cote du document : M 20.36

- **Plan d'une église à construire à Morez, 1817**

Plan d'une église à construire à Morez, 1817 / Lapret, Denis-Philibert (architecte). Dessin (plume, lavis), 6 août 1817, échelle approximative 1:120. Porte en note : 1er projet avec les voûtes en pierre.

Lieu de conservation : Archives communales, Morez- Cote du document : M 20.27

- **Coupe sur la longueur de l'église de Morez, 1817**

Coupe sur la longueur de l'église de Morez, 1817 / Lapret, Denis-Philibert (architecte). Dessin (plume, lavis), 6 août 1817, échelle approximative 1:120. Porte en note : 1er projet avec les voûtes en pierre.

Lieu de conservation : Archives communales, Morez- Cote du document : M 20.28

- **Coupe sur la largeur de l'église de Morez, 1817**

Coupe sur la largeur de l'église de Morez, 1817 / Lapret, Denis-Philibert (architecte). Dessin (plume, lavis), 6 août 1817, échelle approximative 1:120. Porte en note : 1er projet avec les voûtes en pierre.

Lieu de conservation : Archives communales, Morez- Cote du document : M 20.26

- **Plan d'une partie de la ville de Morez indiquant l'emplacement de l'église à construire, 1820**

Plan d'une partie de la ville de Morez indiquant l'emplacement de l'église à construire, 1820 / Lapret, Denis-Philibert (architecte). Dessin (plume, lavis), 16 février 1820, échelle 1:500. Porte en note : 1er projet avec les voûtes en pierre.

Lieu de conservation : Archives communales, Morez- Cote du document : M 20.56

- **Plan géométrique de l'église de Morez et de ses abords levé ... pour servir à l'achèvement des excavations derrière le cœur, 1825**

Plan géométrique de l'église de Morez et de ses abords levé ... pour servir à l'achèvement des excavations derrière le cœur, 1825 / Dalloz (conducteur de travaux). Dessin (plume), 9 juin 1825, échelle 1:400.

Lieu de conservation : Archives communales, Morez- Cote du document : M 20.120

## Informations complémentaires

- **voir le dossier numérisé** : <https://patrimoine.bourgognefranchecomte.fr/gtrudov/IA39000652/index.htm>

### Observations :

Cette église est un bon exemple de l'architecture néo-classique du 1er quart du 19e siècle et, de plus, a conservé son mobilier d'origine. Elle forme, avec le presbytère et l'école, un ensemble cohérent.

### Protection

inscrit MH : 2009/04/16

**Aire d'étude et canton** : Morez

**Dénomination** : église paroissiale

© Région Bourgogne-Franche-Comté, Inventaire du patrimoine



**Le choeur et la nef, depuis la tribune.**

39, Morez place Notre-Dame

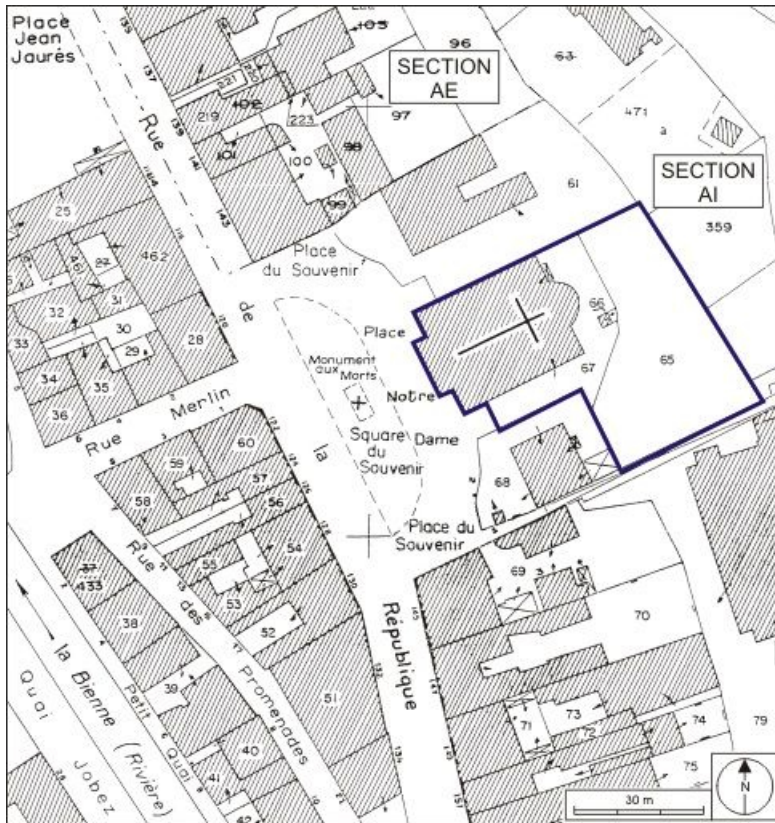
N° de l'illustration : 20103900391NUC2A

Date : 2010

Auteur : Yves Sancey

Reproduction soumise à autorisation du titulaire des droits d'exploitation

© Région Bourgogne-Franche-Comté, Inventaire du patrimoine



**Plan-masse et de situation. Extrait du plan cadastral, 1980, sections AI et AE, échelle 1:1000.**  
39, Morez place Notre-Dame

**Source :**

**Morez : extrait du plan cadastral, 1980, sections AI et AE, échelle 1:1000 / auteur inconnu**

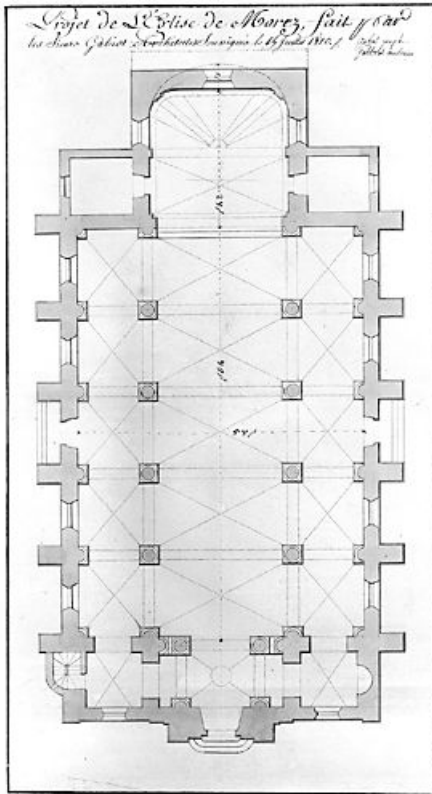
N° de l'illustration : 20093900191NUDA

Date : 2009

Auteur : André Céréza

Reproduction soumise à autorisation du titulaire des droits d'exploitation

© Région Bourgogne-Franche-Comté, Inventaire du patrimoine



**Projet de l'église de Morez, fait par les sieurs Gabiot architectes soussignés le 15 juillet 1810.**  
39, Morez place Notre-Dame

**Source :**

**Dessin (plume, lavis), 1810, par Gabiot, Joseph (architecte) ; Gabiot, Antoine (architecte). Lieu de conservation : Archives communales, Morez**

Lieu de conservation : Archives communales, Morez


N° de l'illustration : 19953900016V

Date : 1995

Auteur : Jérôme Mongreville

Reproduction soumise à autorisation du titulaire des droits d'exploitation

© Région Bourgogne-Franche-Comté, Inventaire du patrimoine



**Coupe du projet fait par les sieurs Gabiot, 1810.**

39, Morez place Notre-Dame

**Source :**

**Dessin (plume, lavis), 15 juillet 1810, sans échelle, par Gabiot, Joseph (architecte) ; Gabiot, Antoine (architecte).**

**Lieu de conservation : Archives communales, Morez. Cote : M 17.8**

Lieu de conservation : Archives communales, Morez - Cote du document : M 17.8


N° de l'illustration : 19953900003V

Date : 1995

Auteur : Jérôme Mongreville

Reproduction soumise à autorisation du titulaire des droits d'exploitation

© Région Bourgogne-Franche-Comté, Inventaire du patrimoine



**Coupe de la tribune, suivant le projet fait par les sieurs Gabiot le 15 juillet 1810.**  
39, Morez place Notre-Dame

**Source :**

**Dessin (plume, lavis), 1810, sans échelle, par Gabiot, Joseph (architecte) ; Gabiot, Antoine (architecte). Lieu de conservation : Archives communales, Morez. Cote : M 20.41**

Lieu de conservation : Archives communales, Morez - Cote du document : M 20.41


N° de l'illustration : 19953900046X

Date : 1995

Auteur : Jérôme Mongreville

Reproduction soumise à autorisation du titulaire des droits d'exploitation

© Région Bourgogne-Franche-Comté, Inventaire du patrimoine



**Frontispice et clocher du projet fait par les sieurs Gabiot dudit jour 15 juillet 1810.**  
39, Morez place Notre-Dame

**Source :**

**Dessin (plume, lavis), 1810, sans échelle, par Gabiot, Joseph (architecte) ; Gabiot, Antoine (architecte). Lieu de conservation : Archives communales, Morez. Cote : M 20.39**

Lieu de conservation : Archives communales, Morez - Cote du document : M 20.39

N° de l'illustration : 19953900015V

Date : 1995

Auteur : Jérôme Mongreville

Reproduction soumise à autorisation du titulaire des droits d'exploitation

© Région Bourgogne-Franche-Comté, Inventaire du patrimoine



**Autre projet du clocher et frontispice de l'église de Morez fait par les sieurs Gabiott Lons-le-Saunier le 15 juillet 1810.**  
39, Morez place Notre-Dame

**Source :**

**Dessin (plume, lavis), 1810, échelle approximative 1:100, par Gabiott, Joseph (architecte) ; Gabiott, Antoine (architecte). Lieu de conservation : Archives communales, Morez. Cote : M 20.42**

Lieu de conservation : Archives communales, Morez - Cote du document : M 20.42

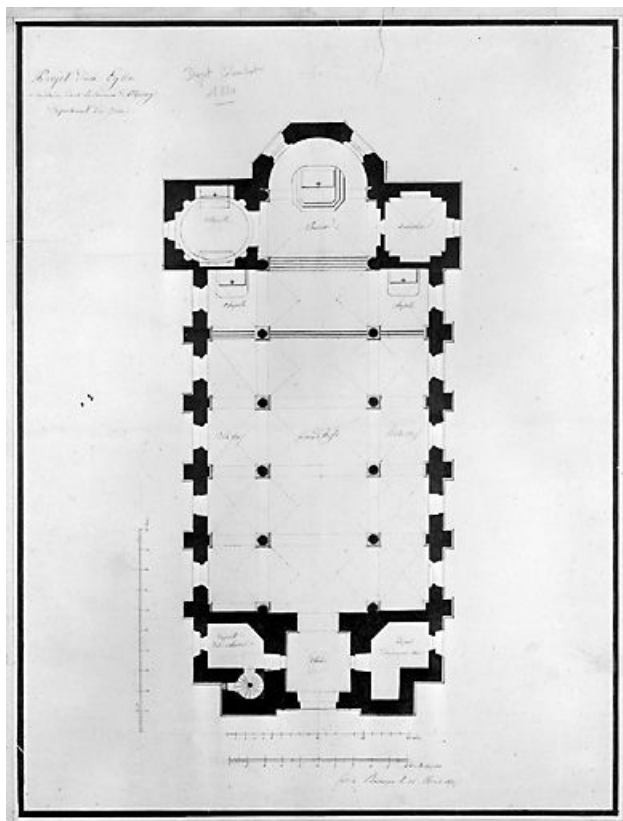
N° de l'illustration : 19953900017V

Date : 1995

Auteur : Jérôme Mongreville

Reproduction soumise à autorisation du titulaire des droits d'exploitation

© Région Bourgogne-Franche-Comté, Inventaire du patrimoine



**Projet d'une église à construire dans la commune de Morez, 1810.**  
39, Morez place Notre-Dame

**Source :**

**Dessin (plume, lavis), 14 mars 1810, par Colombot, Claude-Antoine (architecte). Lieu de conservation : Archives communales, Morez**

Lieu de conservation : Archives communales, Morez

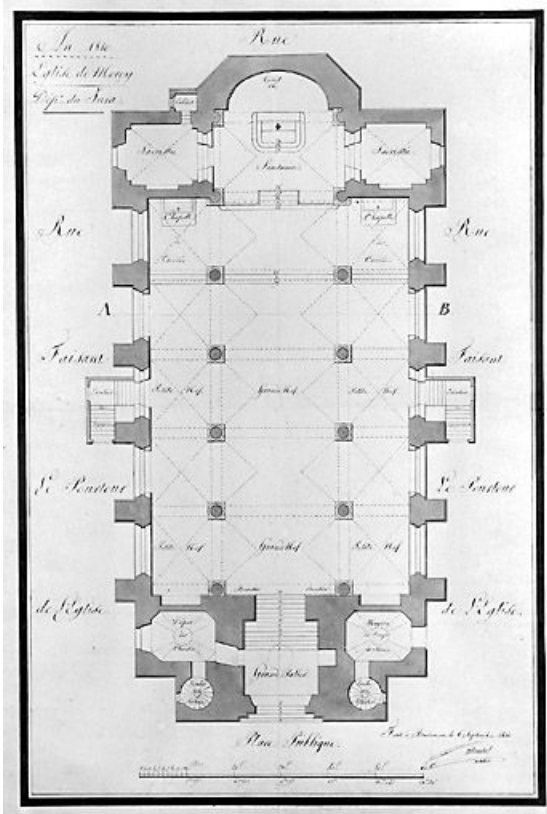
N° de l'illustration : 19953900005V

Date : 1995

Auteur : Jérôme Mongreville

Reproduction soumise à autorisation du titulaire des droits d'exploitation

© Région Bourgogne-Franche-Comté, Inventaire du patrimoine



**An 1810. Eglise de Morez [plan].**

39, Morez place Notre-Dame

**Source :**

**Dessin (plume, lavis), 6 septembre 1810, échelle approximative 1:100, par Colombot, Claude-Antoine (architecte).**

**Lieu de conservation : Archives communales, Morez**

Lieu de conservation : Archives communales, Morez


N° de l'illustration : 19953900020V

Date : 1995

Auteur : Jérôme Mongreville

Reproduction soumise à autorisation du titulaire des droits d'exploitation

© Région Bourgogne-Franche-Comté, Inventaire du patrimoine



**Coupe sur la longueur de l'église de Morez, 1810.**

39, Morez place Notre-Dame

**Source :**

**Dessin (plume), s.d. [6 septembre 1810], sans échelle, par Colombot, Claude-Antoine (architecte). Lieu de conservation : Archives communales, Morez. Cote : M 20.45**

Lieu de conservation : Archives communales, Morez - Cote du document : M 20.45


N° de l'illustration : 19953900018V

Date : 1995

Auteur : Jérôme Mongreville

Reproduction soumise à autorisation du titulaire des droits d'exploitation

© Région Bourgogne-Franche-Comté, Inventaire du patrimoine



**An 1810. Eglise de la commune de Morez. Coupe sur la ligne A.B.**  
39, Morez place Notre-Dame

**Source :**

**Dessin (plume), 6 septembre 1810, échelle approximative 1:100, par Colombot, Claude-Antoine (architecte). Lieu de conservation : Archives communales, Morez. Cote : M 20.48**

Lieu de conservation : Archives communales, Morez - Cote du document : M 20.48

N° de l'illustration : 19953900047X

Date : 1995

Auteur : Jérôme Mongreville

Reproduction soumise à autorisation du titulaire des droits d'exploitation

© Région Bourgogne-Franche-Comté, Inventaire du patrimoine



**Élévation du portail de l'église de Morey, 1810.**

39, Morez place Notre-Dame

**Source :**

**Dessin (plume), 6 septembre 1810, échelle approximative 1:100, par Colombot, Claude-Antoine (architecte). Lieu de conservation : Archives communales, Morez. Cote : M 20.47**

Lieu de conservation : Archives communales, Morez - Cote du document : M 20.47

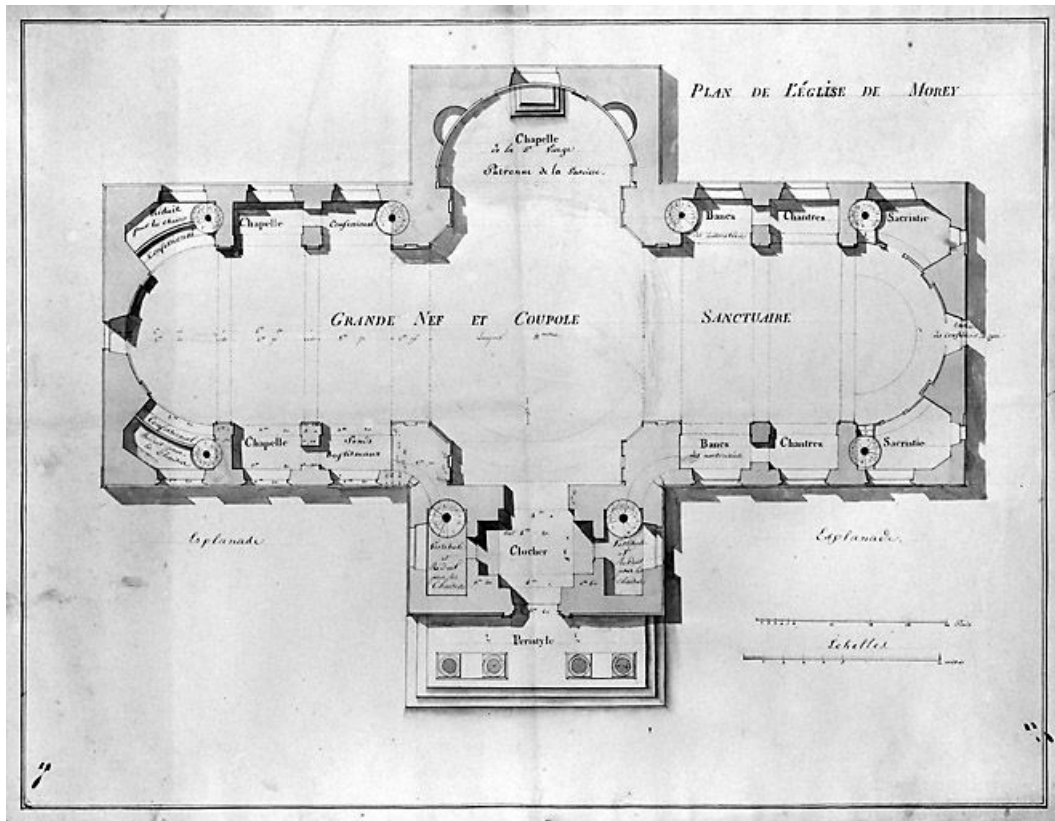
N° de l'illustration : 19953900019V

Date : 1995

Auteur : Jérôme Mongreville

Reproduction soumise à autorisation du titulaire des droits d'exploitation

© Région Bourgogne-Franche-Comté, Inventaire du patrimoine



Plan de l'église de Morez, 1813.

39, Morez place Notre-Dame

**Source :**

**Dessin (plume, lavis), 14 février 1813, échelle approximative 1:90, par Attiret, Claude-André (architecte). Lieu de conservation : Archives communales, Morez. Cote : M 20.37**

Lieu de conservation : Archives communales, Morez - Cote du document : M 20.37

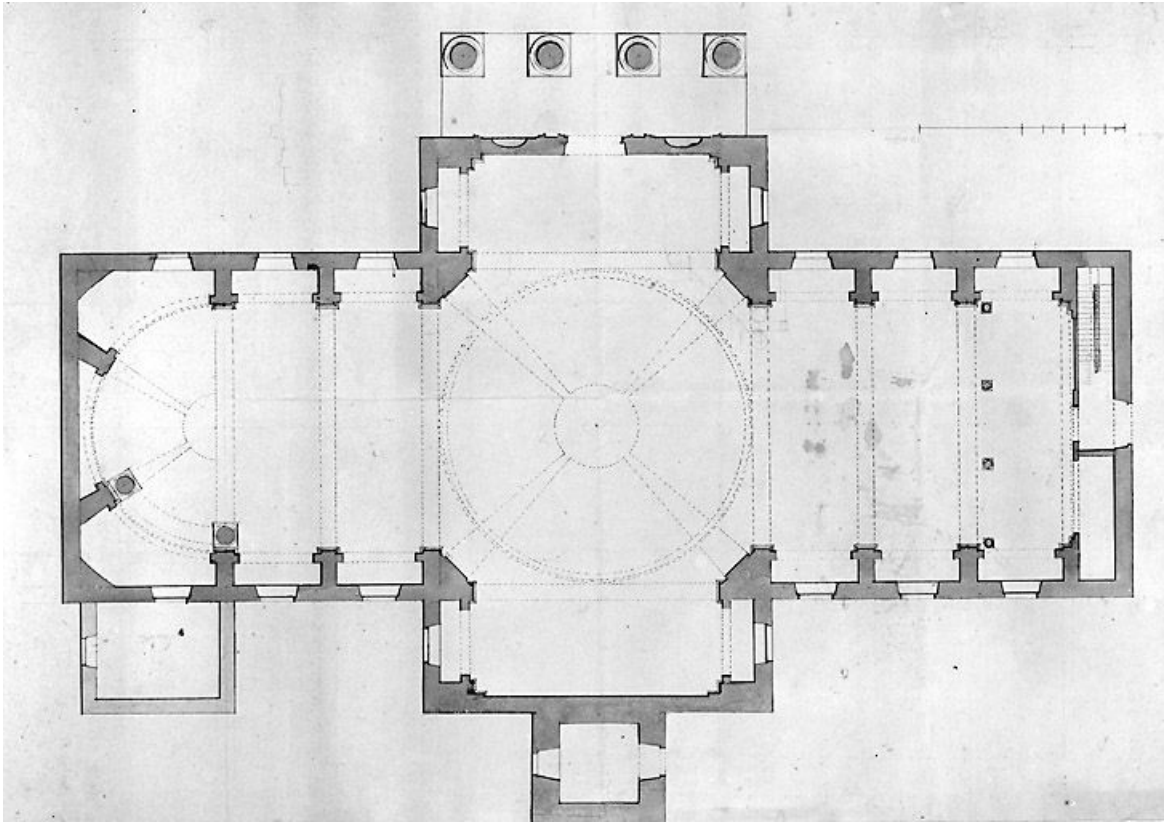
N° de l'illustration : 19953900012V

Date : 1995

Auteur : Jérôme Mongreville

Reproduction soumise à autorisation du titulaire des droits d'exploitation

© Région Bourgogne-Franche-Comté, Inventaire du patrimoine



**[Projet d'église. Plan au sol], 1813 ?**  
39, Morez place Notre-Dame

**Source :**

**Dessin (plume, lavis), s.d. [1813 ?], échelle 1:100, par Attiret, Claude-André (? , architecte). Lieu de conservation : Archives communales, Morez. Cote : M 20.38**

Lieu de conservation : Archives communales, Morez - Cote du document : M 20.38


N° de l'illustration : 19953900014V

Date : 1995

Auteur : Jérôme Mongreville

Reproduction soumise à autorisation du titulaire des droits d'exploitation

© Région Bourgogne-Franche-Comté, Inventaire du patrimoine



**Coupe en longueur, 1813.**  
39, Morez place Notre-Dame

**Source :**

**Dessin (plume, lavis), 14 février 1813, échelle approximative 1:90, par Attiret, Claude-André (architecte). Lieu de conservation : Archives communales, Morez. Cote : M 20.34**

Lieu de conservation : Archives communales, Morez - Cote du document : M 20.34


N° de l'illustration : 19953900010V

Date : 1995

Auteur : Jérôme Mongreville

Reproduction soumise à autorisation du titulaire des droits d'exploitation

© Région Bourgogne-Franche-Comté, Inventaire du patrimoine



**Coupe en largeur, 1813.**  
39, Morez place Notre-Dame

**Source :**

**Dessin (plume, lavis), 14 février 1813, échelle approximative 1:90, par Attiret, Claude-André (architecte). Lieu de conservation : Archives communales, Morez. Cote : M 20.35**

Lieu de conservation : Archives communales, Morez - Cote du document : M 20.35


N° de l'illustration : 19953900011V

Date : 1995

Auteur : Jérôme Mongreville

Reproduction soumise à autorisation du titulaire des droits d'exploitation

© Région Bourgogne-Franche-Comté, Inventaire du patrimoine



Élévation du côté de la route, 1813.

39, Morez place Notre-Dame

**Source :**

**Dessin (plume, lavis), 14 février 1813, échelle approximative 1:90, par Attiret, Claude-André (architecte). Lieu de conservation : Archives communales, Morez. Cote : M 20.36**

Lieu de conservation : Archives communales, Morez - Cote du document : M 20.36

N° de l'illustration : 19953900013V


Date : 1995

Auteur : Jérôme Mongreville

Reproduction soumise à autorisation du titulaire des droits d'exploitation

© Région Bourgogne-Franche-Comté, Inventaire du patrimoine





**Coupe sur la longueur de l'église de Morez, 1817.**

39, Morez place Notre-Dame

**Source :**

**Dessin (plume, lavis), 6 août 1817, échelle approximative 1:120. Porte en note : 1er projet avec les voûtes en pierre, par Lapret, Denis-Philibert (architecte). Lieu de conservation : Archives communales, Morez. Cote : M 20.28**

Lieu de conservation : Archives communales, Morez - Cote du document : M 20.28


N° de l'illustration : 19953900009V

Date : 1995

Auteur : Jérôme Mongreville

Reproduction soumise à autorisation du titulaire des droits d'exploitation

© Région Bourgogne-Franche-Comté, Inventaire du patrimoine



[Coupe sur la largeur de l'église de Morez], 1817.

39, Morez place Notre-Dame

**Source :**

**Dessin (plume, lavis), 6 août 1817, échelle approximative 1:120. Porte en note : 1er projet avec les voutes en pierre, par Lapret, Denis-Philibert (architecte). Lieu de conservation : Archives communales, Morez. Cote : M 20.26**

Lieu de conservation : Archives communales, Morez - Cote du document : M 20.26

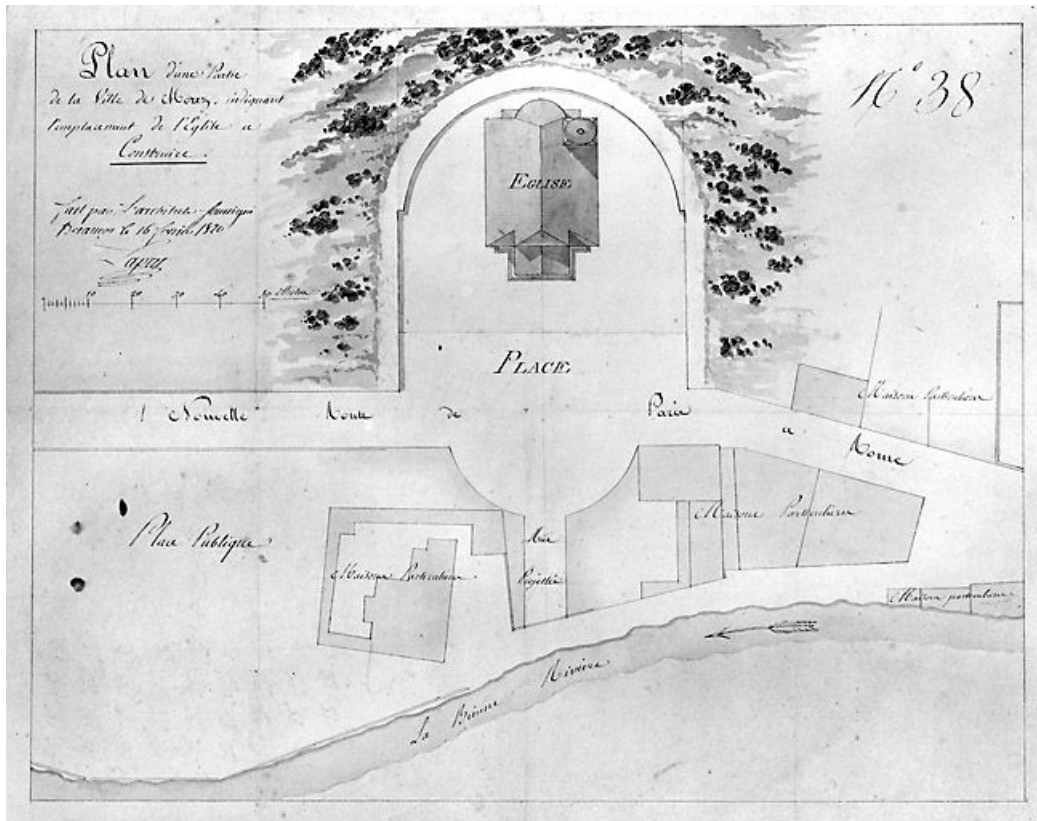
N° de l'illustration : 19953900006V

Date : 1995

Auteur : Jérôme Mongreville

Reproduction soumise à autorisation du titulaire des droits d'exploitation

© Région Bourgogne-Franche-Comté, Inventaire du patrimoine



Plan d'une partie de la ville de Morez indiquant l'emplacement de l'église à construire, 1820.  
39, Morez place Notre-Dame

**Source :**

**Dessin (plume, lavis), 16 février 1820, échelle 1:500. Porte en note : 1er projet avec les voûtes en pierre, par Lapret, Denis-Philibert (architecte). Lieu de conservation : Archives communales, Morez. Cote : M 20.56**  
Lieu de conservation : Archives communales, Morez - Cote du document : M 20.56

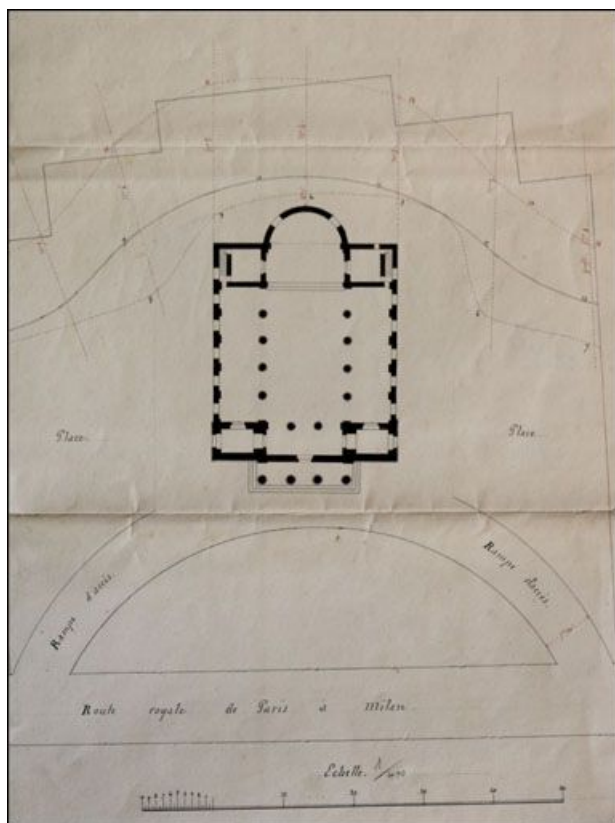
N° de l'illustration : 19953900021V

Date : 1995

Auteur : Jérôme Mongreville

Reproduction soumise à autorisation du titulaire des droits d'exploitation

© Région Bourgogne-Franche-Comté, Inventaire du patrimoine



**Plan géométrique de l'église de Morez et de ses abords levé [...] pour servir à l'achèvement des excavations derrière le coeur, 1825.**  
39, Morez place Notre-Dame

**Source :**

**Dessin (plume), 9 juin 1825, échelle 1:400, par Dalloz (conducteur de travaux). Lieu de conservation : Archives communales, Morez. Cote : M 20.120**

Lieu de conservation : Archives communales, Morez - Cote du document : M 20.120

N° de l'illustration : 20103900044NUC2A

Date : 2010

Auteur : Yves Sancey

Reproduction soumise à autorisation du titulaire des droits d'exploitation

© Région Bourgogne-Franche-Comté, Inventaire du patrimoine



**Vue d'ensemble du quartier de l'église, depuis le sud-ouest.**

39, Morez place Notre-Dame

N° de l'illustration : 20003900688X

Date : 2000

Auteur : Jérôme Mongreville

Reproduction soumise à autorisation du titulaire des droits d'exploitation

© Région Bourgogne-Franche-Comté, Inventaire du patrimoine



**Vue d'ensemble rapprochée du quartier de l'église, depuis le sud-ouest.**  
39, Morez place Notre-Dame

N° de l'illustration : 20003900690X

Date : 2000

Auteur : Jérôme Mongreville

Reproduction soumise à autorisation du titulaire des droits d'exploitation

© Région Bourgogne-Franche-Comté, Inventaire du patrimoine



**Vue d'ensemble, de trois quarts droite.**

39, Morez place Notre-Dame

N° de l'illustration : 20103900392NUC2A

Date : 2010

Auteur : Yves Sancey

Reproduction soumise à autorisation du titulaire des droits d'exploitation

© Région Bourgogne-Franche-Comté, Inventaire du patrimoine



**Façade antérieure.**

39, Morez place Notre-Dame

N° de l'illustration : 20003900693V

Date : 2000

Auteur : Jérôme Mongreville

Reproduction soumise à autorisation du titulaire des droits d'exploitation

© Région Bourgogne-Franche-Comté, Inventaire du patrimoine



**Fronton et horloge.**

39, Morez place Notre-Dame

N° de l'illustration : 20033900858X

Date : 2003

Auteur : Yves Sancey

Reproduction soumise à autorisation du titulaire des droits d'exploitation

© Région Bourgogne-Franche-Comté, Inventaire du patrimoine



**Cadran de l'horloge F. Paget et Cie.**

N° de l'illustration : 20103900393NUC2A

Date : 2010

Auteur : Yves Sancey

Reproduction soumise à autorisation du titulaire des droits d'exploitation

© Région Bourgogne-Franche-Comté, Inventaire du patrimoine



**Façade latérale gauche.**  
39, Morez place Notre-Dame

N° de l'illustration : 20003900694V

Date : 2000

Auteur : Jérôme Mongreville

Reproduction soumise à autorisation du titulaire des droits d'exploitation

© Région Bourgogne-Franche-Comté, Inventaire du patrimoine



**Le chœur et la nef, depuis l'entrée.**

39, Morez place Notre-Dame

N° de l'illustration : 20003900696V

Date : 2000

Auteur : Jérôme Mongreville

Reproduction soumise à autorisation du titulaire des droits d'exploitation

© Région Bourgogne-Franche-Comté, Inventaire du patrimoine



**La tribune et la nef, depuis le chœur.**

39, Morez place Notre-Dame

N° de l'illustration : 20003900527V

Date : 2000

Auteur : Jérôme Mongreville

Reproduction soumise à autorisation du titulaire des droits d'exploitation

© Région Bourgogne-Franche-Comté, Inventaire du patrimoine



**Extrados de la fausse voûte en berceau de la nef.**

39, Morez place Notre-Dame

N° de l'illustration : 20003900941Z

Date : 2000

Auteur : Jérôme Mongreville

Reproduction soumise à autorisation du titulaire des droits d'exploitation

© Région Bourgogne-Franche-Comté, Inventaire du patrimoine



**Extrados de la fausse voûte d'arêtes de l'un des bas-côtés.**

39, Morez place Notre-Dame

N° de l'illustration : 20003900733Z

Date : 2000

Auteur : Jérôme Mongreville

Reproduction soumise à autorisation du titulaire des droits d'exploitation

© Région Bourgogne-Franche-Comté, Inventaire du patrimoine