


USINE DE QUINCAILLERIE (CLOUTERIE), SCIERIE, USINE DE LUNETTERIE LAMY JEUNE FILS

Bourgogne-Franche-Comté, Jura
Morez
28 à 34 rue Wladimir Gagneur

Dossier IA39000526 réalisé en 1991 revu en 2010

Auteur(s) : Laurent Poupard



Historique

Propriété d'un Prost-Magnin en 1705, l'établissement tenu en 1812 par la famille Lamartine s'étend de part et d'autre de l'actuelle rue Wladimir Gagneur. Au sud, sur la rive droite du canal, un premier bâtiment regroupe martinet, taillanderie, pointerie et moulin à farine. Une scierie lui fait face sur la rive gauche. Au nord se trouve une deuxième pointerie. Acquisée en 1831 par Louis Ogier, l'usine passe ensuite à Cochet qui la convertit en fabrique de grosse horlogerie, la scierie fournissant les cabinets des horloges comtoises. Après le transfert de la scierie Cochet sur la commune des Rousses en 1909, le site est partagé entre les maisons lunetières Louis Chavin-Rousseau (dont le papier à en-tête portera ensuite : Anciennes Maisons J. et R. Cochet et Société de Constructions mécaniques) et Albin Paget pour la partie sud, et Lamy Jeune pour celle au nord. Les bâtiments au sud ont été détruits par un incendie en avril 1989. Ils abritaient alors la Société nouvelle de Réalisations lunetières (S.N.R.L.) et la S.A.R.L. France Gol-Univop, acquéreur de Chavin-Rousseau en 1964. Celui au nord a considérablement été agrandi dans la décennie 1950 par la société Lamy Jeune Fils, en liquidation en 1991. Il est désaffecté. Matériel en 1812 : 7 roues hydrauliques, 2 fournaies, un ordon à 3 marteaux, 2 meules à aiguiser, 6 petits marteaux à la pointerie et 3 paires de meules au moulin ; une roue hydraulique à la scierie et une à la 2e pointerie. 6 roues hydrauliques en 1859, machine à vapeur en 1903, une turbine Kaplan et une roue hydraulique dans les années 1910. 30 à 40 personnes chez Lamy Jeune vers 1926, jusqu'à 200 au maximum. 35 salariés à la S.N.R.L. en 1989, 15 chez Univop.

Période(s) principale(s) : 19e siècle / 3e quart 20e siècle

Auteur(s) de l'oeuvre :
maître d'oeuvre inconnu ()

Description

Logement (ancienne pointerie) : moellon calcaire, étage carré et étage en surcroît, métal en couverture. Béton armé pour les bâtiments du 20e siècle, dotés d'un, de deux ou de trois étages carrés. Terrasse sur le bureau (en rez-de-chaussée) et les ateliers au nord. Surface du site : 4745 m².

Éléments descriptifs

Murs : calcaire, béton, moellon, béton armé, enduit, enduit

Toit : tuile mécanique, béton en couverture, métal en couverture

Étages : 3 étages carrés, étage en surcroît

Élévation : élévation à travées

Énergie utilisée : énergie hydraulique, énergie thermique, énergie électrique, produite sur place, produite sur place, achetée

Sources documentaires

Documents figurés

- **Morez. Section unique 6e feuille [plan de situation extrait du plan cadastral].**
Morez. Section unique 6e feuille [plan de situation extrait du plan cadastral]. / Tabey (géomètre).
Lieu de conservation : Ministère des Finances, Direction des Services fiscaux du Jura, Service du Cadastre, Lons-le-Saunier
- **Morez : plan relatif à la demande en date de ce jour des s.s. Cochet frères, négociants à Morez, présenté par eux soussignés [détail]**
Morez : plan relatif à la demande en date de ce jour des s.s. Cochet frères, négociants à Morez, présenté par eux soussignés [détail]. / auteur inconnu.
Lieu de conservation : Archives départementales du Jura, Montmorot
- **Morez. Réglementation de l'usine des s.s. Cochet frères. Plan des lieux et dessins de détail.**
Morez. Réglementation de l'usine des s.s. Cochet frères. Plan des lieux et dessins de détail. / Antoine (ingénieur). Dessin, 1863. Echelle 1:500.
Lieu de conservation : Archives départementales du Jura, Montmorot
- **Plan géométrique d'un chemin contesté à Morez par le Sr Chavin et par le Sr Reverchon dud[it] lieu, fait par Jean Gaspard Fournier selon le procès-verbal de descente, le mois de septembre 1748 [détail de la partie droite]**
Plan géométrique d'un chemin contesté à Morez par le Sr Chavin et par le Sr Reverchon dud[it] lieu, fait par Jean Gaspard Fournier selon le procès-verbal de descente, le mois de septembre 1748 [détail de la partie droite] / Fournier, Jean-Gaspard. Dessin (plume, lavis), 17 décembre 1748, échelle graphique de 15 perches (« la perche à 22 pieds de Roy ») [7 cm pour 10 perches]. L'usine est portée sous le n° 47 : " Maisons, forge et moulins " ; le n° 46 correspond à la " Rafinerie à Monsieur Dolard ".
Lieu de conservation : Musée de la Lunette, Morez
- **Fabrique générale de lunettes métal et matière plastique Jules Lamy & Fils, 3e quart 20e siècle**
Fabrique générale de lunettes métal et matière plastique Jules Lamy & Fils, dessin imprimé, s.n., s.d. [3e quart 20e siècle]. Première page d'un dépliant présentant la production de la société, s.d. [3e quart 20e siècle].
Lieu de conservation : Collection particulière

Bibliographie

- **Inauguration Officielle de l'Ecole Nationale Victor Bérard, 1933**
Inauguration Officielle de l'Ecole Nationale Victor Bérard. - [Morez] : [Ecole nationale Victor Bérard], 1933.

Informations complémentaires

- **voir le dossier numérisé** : <https://patrimoine.bourgognefranchecomte.fr/gtrudov/IA39000526/index.htm>

Thématiques : patrimoine industriel du Jura

Aire d'étude et canton : Jura

Hydrographie : dérivation de la Bienne

Dénomination : usine de quincaillerie, scierie, usine de lunetterie

Parties constituantes non étudiées : bureau, atelier de fabrication, logement, garage, canal, jardin

© Région Bourgogne-Franche-Comté, Inventaire du patrimoine



Plan géométrique d'un chemin contesté à Morez par le Sr Chavin et par le Sr Reverchon dud[it] lieu, fait par Jean Gaspard Fournier selon le procès-verbal de descente, le mois de septembre 1748 [détail de la partie droite].

39, Morez, 28 à 34 rue Wladimir Gagneur

Source :

Dessin (plume, lavis), 17 décembre 1748, échelle graphique de 15 perches (« la perche à 22 pieds de Roy ») [7 cm pour 10 perches]. L'usine est portée sous le n° 47 : " Maisons, forge et moulins " ; le n° 46 correspond à la " Rafinerie à Monsieur Dolard ", par Fournier, Jean-Gaspard. Lieu de conservation : Musée de la Lunette, Morez
Lieu de conservation : Musée de la Lunette, Morez

N° de l'illustration : 20103900106NUC2A

Date : 2010

Auteur : Yves Sancey

Reproduction soumise à autorisation du titulaire des droits d'exploitation

© Région Bourgogne-Franche-Comté, Inventaire du patrimoine



Morez. Section unique 6e feuille [plan de situation extrait du plan cadastral].

39, Morez, 28 à 34 rue Wladimir Gagneur

Source :

Dessin, 1822. Echelle 1:1250, par Tabey (géomètre). Lieu de conservation : Ministère des Finances, Direction des Services fiscaux du Jura, Service du Cadastre, Lons-le-Saunier

Lieu de conservation : Ministère des Finances, Direction des Services fiscaux du Jura, Service du Cadastre, Lons-le-Saunier


N° de l'illustration : 19993900537X

Date : 1999

Auteur : Jérôme Mongreville

Reproduction soumise à autorisation du titulaire des droits d'exploitation

© Région Bourgogne-Franche-Comté, Inventaire du patrimoine



Plan relatif à la demande en date de ce jour des s.s. Cochet frères, négociants à Morez, présenté par eux soussignés [détail].
39, Morez, 28 à 34 rue Wladimir Gagneur

Source :

Dessin, 1859. Sans échelle [1:500]. Lieu de conservation : Archives départementales du Jura, Montmorot

Lieu de conservation : Archives départementales du Jura, Montmorot

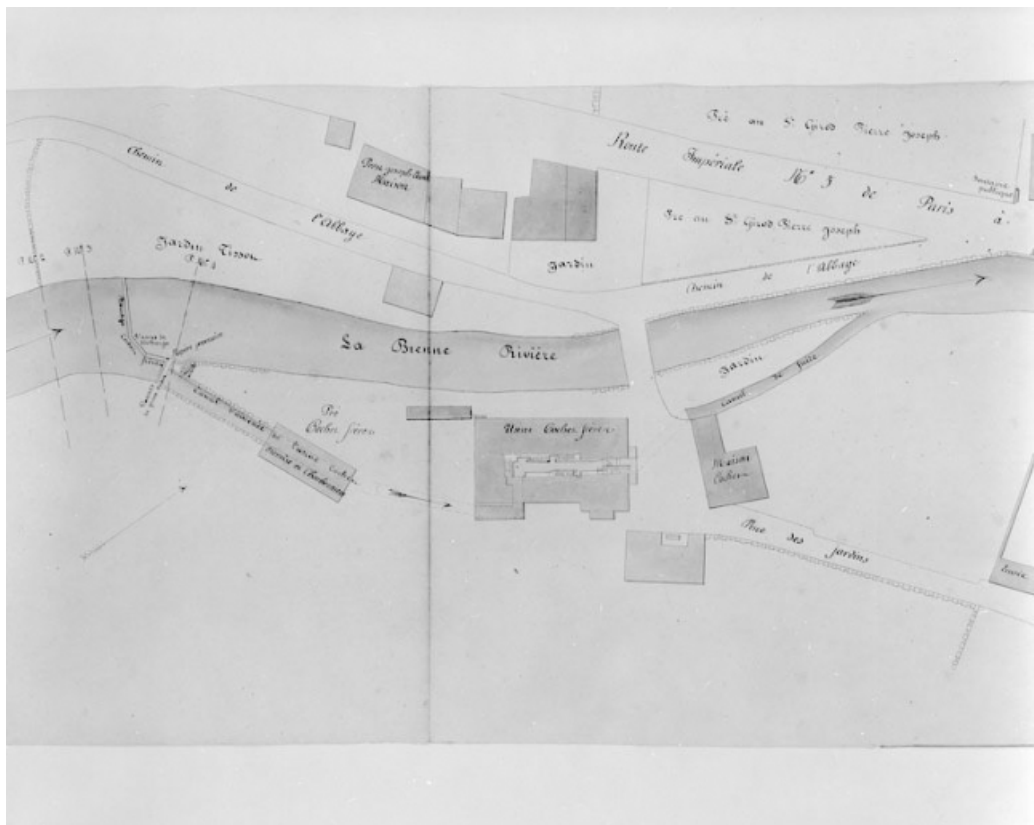
N° de l'illustration : 19993900502V

Date : 1999

Auteur : Jérôme Mongreville

Reproduction soumise à autorisation du titulaire des droits d'exploitation

© Région Bourgogne-Franche-Comté, Inventaire du patrimoine



Réglementation de l'usine des s.s. Cochet frères. Plan des lieux et dessins de détail.

39, Morez, 28 à 34 rue Wladimir Gagneur

Source :

Dessin, 1863. Echelle 1:500, par Antoine (ingénieur). Lieu de conservation : Archives départementales du Jura, Montmorot

Lieu de conservation : Archives départementales du Jura, Montmorot

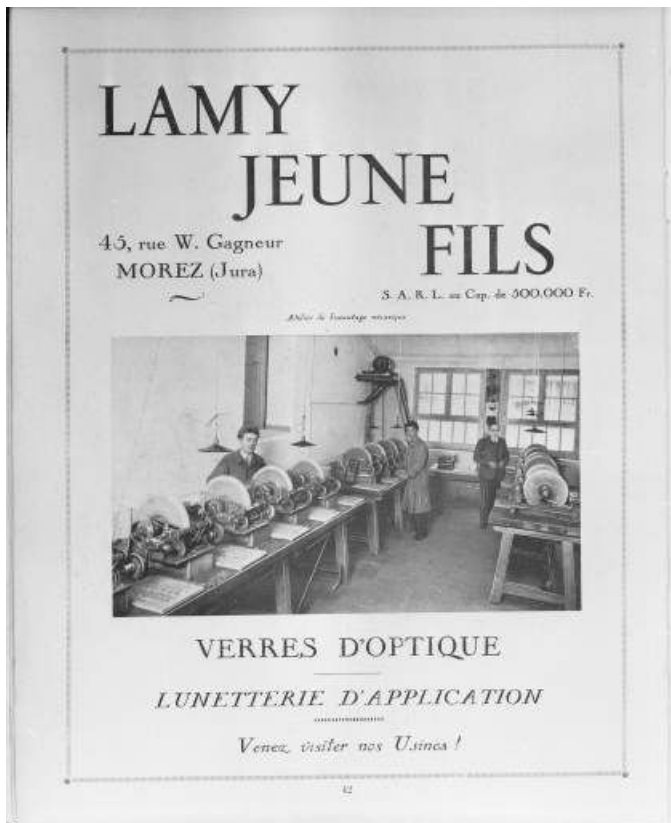
N° de l'illustration : 19993900510V

Date : 1999

Auteur : Jérôme Mongreville

Reproduction soumise à autorisation du titulaire des droits d'exploitation

© Région Bourgogne-Franche-Comté, Inventaire du patrimoine



Atelier de biseutage mécanique. Photographie, s.d. [2e quart 20e siècle, vers 1933].
39, Morez, 28 à 34 rue Wladimir Gagneur

Source :

Inauguration Officielle de l'Ecole Nationale Victor Bérard. - [Morez] : [Ecole nationale Victor Bérard], 1933.


N° de l'illustration : 19913900262X

Date : 1991

Auteur : Jérôme Mongreville (reproduction)

Reproduction soumise à autorisation du titulaire des droits d'exploitation

© Région Bourgogne-Franche-Comté, Inventaire du patrimoine



Fabrique générale de lunettes métal et matière plastique Jules Lamy & Fils, 3e quart 20e siècle.

Source :

Première page d'un dépliant présentant la production de la société, s.d. [3e quart 20e siècle]. Lieu de conservation : collection particulière

Lieu de conservation : Collection particulière

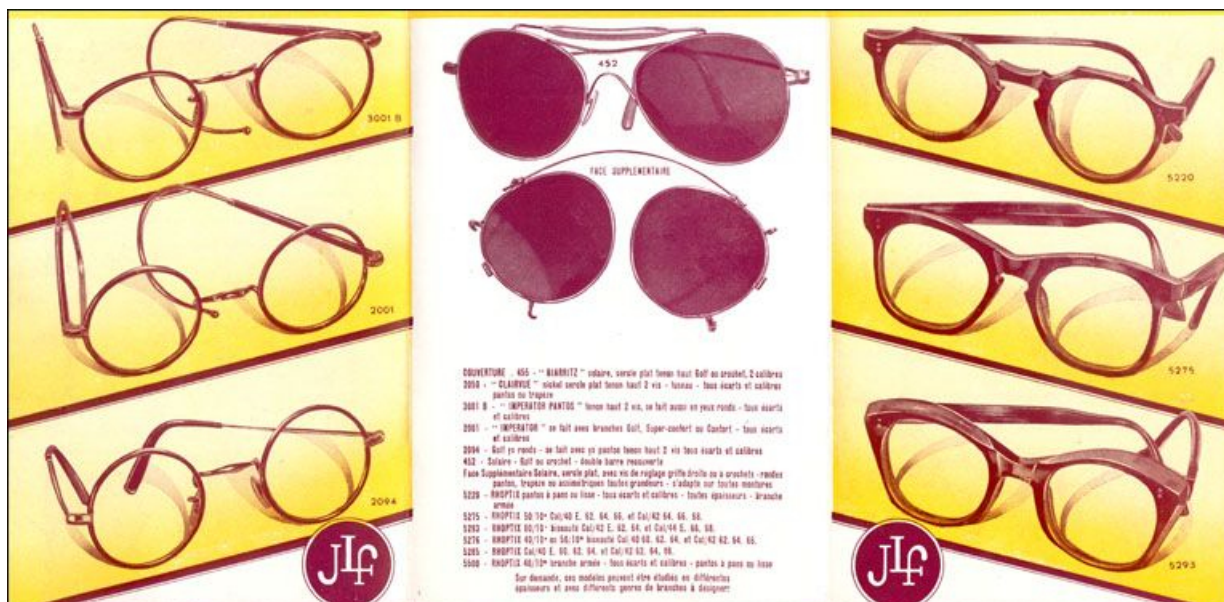
N° de l'illustration : 20103900135NUC2A

Date : 2010

Auteur : Yves Sancey

Reproduction soumise à autorisation du titulaire des droits d'exploitation

© Région Bourgogne-Franche-Comté, Inventaire du patrimoine



Fabrique générale de lunettes métal et matière plastique Jules Lamy & Fils [modèles de lunettes], 3e quart 20e siècle.
39, Morez, 28 à 34 rue Wladimir Gagneur

Source :

Intérieur d'un dépliant présentant la production de la société, s.d. [3e quart 20e siècle]. Lieu de conservation :
collection particulière

Lieu de conservation : Collection particulière

N° de l'illustration : 20103900136NUC2A

Date : 2010

Auteur : Yves Sancey

Reproduction soumise à autorisation du titulaire des droits d'exploitation

© Région Bourgogne-Franche-Comté, Inventaire du patrimoine



Vue plongeante sur l'ancienne usine Cochet (puis usine de lunetterie Lamy Jeune Fils) et sur l'ancienne tannerie Brasier (la "Brasserie"), rue Wladimir Gagneur.

39, Morez, 28 à 34 rue Wladimir Gagneur

N° de l'illustration : 20103900622NUC2A

Date : 2010

Auteur : Yves Sancey

Reproduction soumise à autorisation du titulaire des droits d'exploitation

© Région Bourgogne-Franche-Comté, Inventaire du patrimoine



Vue d'ensemble, depuis le sud.

39, Morez, 28 à 34 rue Wladimir Gagneur

N° de l'illustration : 20103900598NUC2A

Date : 2010

Auteur : Yves Sancey

Reproduction soumise à autorisation du titulaire des droits d'exploitation

© Région Bourgogne-Franche-Comté, Inventaire du patrimoine



Bureaux, vus de trois quarts gauche.

39, Morez, 28 à 34 rue Wladimir Gagneur

N° de l'illustration : 19913901408ZA

Date : 1991

Auteur : Jérôme Mongreville

Reproduction soumise à autorisation du titulaire des droits d'exploitation

© Région Bourgogne-Franche-Comté, Inventaire du patrimoine



Bureau et logement, de trois quarts gauche.

39, Morez, 28 à 34 rue Wladimir Gagneur

N° de l'illustration : 19913900860X

Date : 1991

Auteur : Jérôme Mongreville

Reproduction soumise à autorisation du titulaire des droits d'exploitation

© Région Bourgogne-Franche-Comté, Inventaire du patrimoine



Façade antérieure du bureau et du logement.

39, Morez, 28 à 34 rue Wladimir Gagneur

N° de l'illustration : 19913900859X

Date : 1991

Auteur : Jérôme Mongreville

Reproduction soumise à autorisation du titulaire des droits d'exploitation

© Région Bourgogne-Franche-Comté, Inventaire du patrimoine



Façades sur le jardin.

39, Morez, 28 à 34 rue Wladimir Gagneur

N° de l'illustration : 19913900861X

Date : 1991

Auteur : Jérôme Mongreville

Reproduction soumise à autorisation du titulaire des droits d'exploitation

© Région Bourgogne-Franche-Comté, Inventaire du patrimoine



Façade antérieure des ateliers de fabrication, de trois quarts gauche.

39, Morez, 28 à 34 rue Wladimir Gagneur

N° de l'illustration : 19913900862X

Date : 1991

Auteur : Jérôme Mongreville

Reproduction soumise à autorisation du titulaire des droits d'exploitation

© Région Bourgogne-Franche-Comté, Inventaire du patrimoine



Façade antérieure des ateliers de fabrication, de trois quarts droite.

39, Morez, 28 à 34 rue Wladimir Gagneur

N° de l'illustration : 19913900864X

Date : 1991

Auteur : Jérôme Mongreville

Reproduction soumise à autorisation du titulaire des droits d'exploitation

© Région Bourgogne-Franche-Comté, Inventaire du patrimoine