

GROSSE FORGE, USINE DE TRAITEMENT DE SURFACE DES MÉTAUX, USINE DE LUNETTERIE DITE USINE DE L'ABBAYE

Bourgogne-Franche-Comté, Jura
Morez
23 à 31 rue Emile Zola

Dossier IA39000523 réalisé en 1991 revu en
2010

Auteur(s) : Laurent Poupard



Historique

Le martinet et la clouterie Malfroy, autorisés en 1563, sont ensuite tenus par la famille Lamartine puis remplacés, dans la décennie 1810, par la forge dite de l'Abbaye. En 1835 s'y installe la société Lamy et Lacroix, fondée en 1828 par Pierre-Hyacinthe Lamy (filleul de l'introducteur de la lunetterie dans le Jura, Pierre-Hyacinthe Caseaux) associé à Pierre-Cyprien Lacroix et à son fils Jean-Elie. Première à industrialiser la fabrication des lunettes à Morez, elle fabrique en outre à partir de 1842 des verres de lunettes et à partir de 1850 des couverts de table en métal argenté, pour lesquels elle exploite avec Christoffle le brevet Ruolz de 1840. Elle construit un nouveau bâtiment entre 1850 et 1855 et puis transfère les activités lunetières et horlogères dans les communs de l'hôtel Jobez, acquis en 1849 (future usine Fidela). La société est dissoute en 1881 et l'usine fermée en 1889. Les bâtiments abritent au 20^e siècle la fabrique de pipes Louis Bacherot, la menuiserie Humbert, l'usine de décolletage Kuenzi (créée en 1926), la fabrique de forêts Gu-De (de Guex et Delorme), etc. Celui des années 1850 accueille à partir de 1976 l'atelier de gravage Durafourg (issu d'une émaillerie née en 1830 au 18 rue Victor Hugo), les autres servent d'immeubles. La seule activité industrielle en 2010 est celle de l'atelier installé dans le bâtiment de 1850 par la société lunetière Albin Paget (établie au 15 rue Emile Zola).

Machine Krupp pour la fabrication des couverts argentés en 1855. Machine à vapeur en 1863.

590 personnes en 1863 (dont des travailleurs à domicile) : 300 pour l'horlogerie, 200 pour la lunetterie, 70 pour l'orfèvrerie et 20 pour les montres. 80 ouvriers à l'usine en 1873. 5 personnes chez Durafourg en 1991.

Période(s) principale(s) : 1^{er} quart 19^e siècle / 3^e quart 19^e siècle

Description

L'atelier de fabrication de la décennie 1850, à étage carré, est encadré par deux bâtiments plus élevés reconvertis en immeuble. Immeuble est : étage de soubassement, rez-de-chaussée surélevé, étage carré et étage de comble desservis par un escalier droit, essentage de bardeaux sur le mur oriental. Immeuble ouest : deux étages carrés et étage de comble, escalier tournant, essentage de fer sur le mur oriental. Les toits sont métalliques à l'exception de celui du bâtiment ouest, à demi-croupes et couverture de tuiles mécaniques. Surface du site : 2665 m².

Éléments descriptifs

Murs : calcaire, bois, métal, moellon, enduit, essentage de bardeaux, essentage de tôle

Toit : métal en couverture, tuile mécanique

Étages : 2 étages carrés, étage de comble

Élévation : élévation à travées

Escaliers : ; escalier droit, en charpente; escalier tournant à retours avec jour, en charpente

Énergie utilisée : énergie hydraulique, énergie thermique, produite sur place, produite sur place

Sources documentaires

Documents figurés

- **Morez. Section unique 6e feuille [plan de situation extrait du plan cadastral]**
Morez. Section unique 6e feuille [plan de situation extrait du plan cadastral]. / Tabey (géomètre). Dessin, 1822. Echelle 1:1250.
Lieu de conservation : Ministère des Finances, Direction des Services fiscaux du Jura, Service du Cadastre, Lons-le-Saunier
- **Plan relatif à la demande en date de ce jour des s.s. Cochet frères, négociants à Morez, présenté par eux soussignés [détail de la partie droite].**
Plan relatif à la demande en date de ce jour des s.s. Cochet frères, négociants à Morez, présenté par eux soussignés [détail de la partie droite]. / Lamaisse (ingénieur). Dessin, 1859. Echelle 1:500.
Lieu de conservation : Archives départementales du Jura, Montmorot
- **Demande de construction d'un barrage des Srs Lamy et Lacroix. Plan général [détail de la partie droite]**
Demande de construction d'un barrage des Srs Lamy et Lacroix. Plan général [détail de la partie droite]. / Lamaisse (ingénieur). Dessin, 1859. Echelle 1:200.
Lieu de conservation : Archives départementales du Jura, Montmorot
- **Usines à vapeur et hydrauliques de Morez-du-Jura, 1877**
Usines à vapeur et hydrauliques de Morez-du-Jura, gravure, par Brun (lithographe), 1877. Publiée dans : Tarif général [de la société Lamy et Lacroix, à Morez], 1877.
Lieu de conservation : Archives de la société Les Fils d'Aimé Lamy, Morez
- **Couverts fabriqués à l'usine.**
Couverts fabriqués à l'usine. / Brun (lithographe). Gravure extraite d'un " Tarif général ", 1877.
Lieu de conservation : Archives de la société Les Fils d'Aimé Lamy, Morez
- **Lunettes, pince-nez et lorgnons, 1877**
Lunettes, pince-nez et lorgnons, gravure, par Brun (lithographe), 1877. Publiée dans : Tarif général [de la société Lamy et Lacroix, à Morez], 1877.
Lieu de conservation : Archives de la société Les Fils d'Aimé Lamy, Morez
- **Morez-du-Jura. La Bienne - Ecluse Cochet.**
Morez-du-Jura. La Bienne - Ecluse Cochet. / auteur inconnu. Carte postale, s.d. [1er quart 20e siècle, entre 1903 et 1908]. Bauer Marchet et Cie éd., Dijon.
Lieu de conservation : Collection particulière : Maurice Genoudet, Morez

Informations complémentaires

- **voir le dossier numérisé** : <https://patrimoine.bourgognefranchecomte.fr/gtrudov/IA39000523/index.htm>

Eléments remarquables : atelier de fabrication

Thématiques : patrimoine industriel du Jura

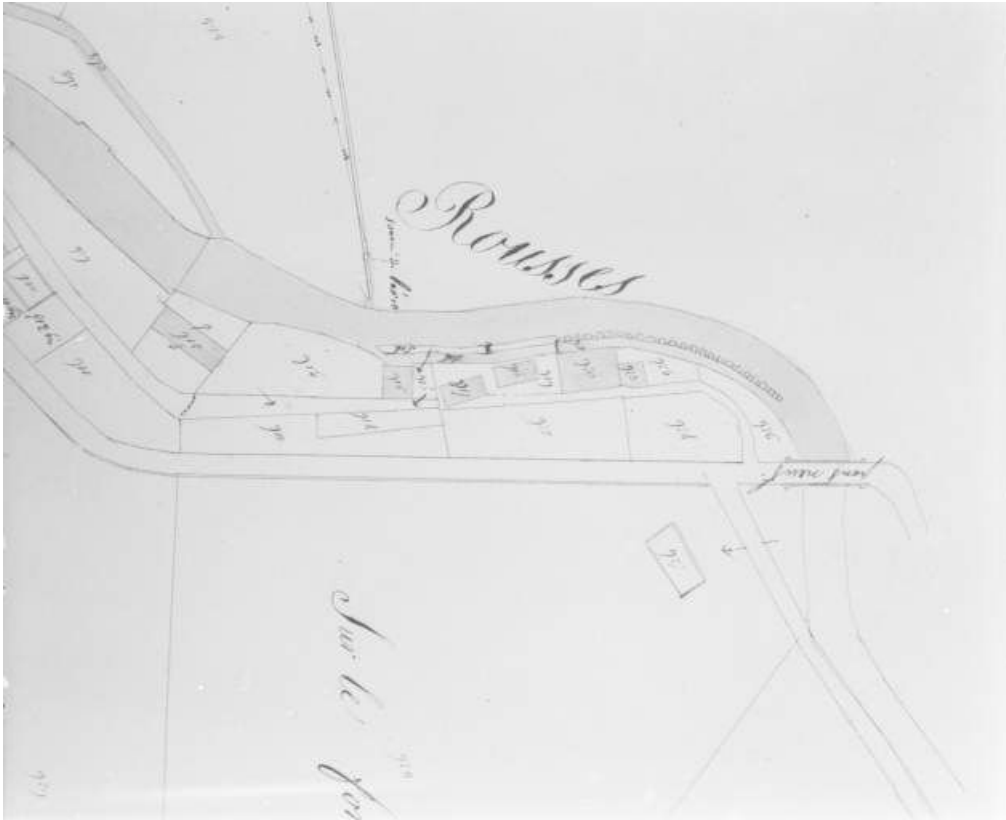
Aire d'étude et canton : Jura

Hydrographie : dérivation de la Bienne

Dénomination : grosse forge, usine de traitement de surface des métaux, usine de lunetterie

Parties constituantes non étudiées : atelier de fabrication, remise

© Région Bourgogne-Franche-Comté, Inventaire du patrimoine



Morez. Section unique 6e feuille [plan de situation extrait du plan cadastral].
39, Morez, 23 à 31 rue Emile Zola

Source :

Dessin, 1822. Echelle 1:1250, par Tabey (géomètre). Lieu de conservation : Ministère des Finances, Direction des Services fiscaux du Jura, Service du Cadastre, Lons-le-Saunier

Lieu de conservation : Ministère des Finances, Direction des Services fiscaux du Jura, Service du Cadastre, Lons-le-Saunier

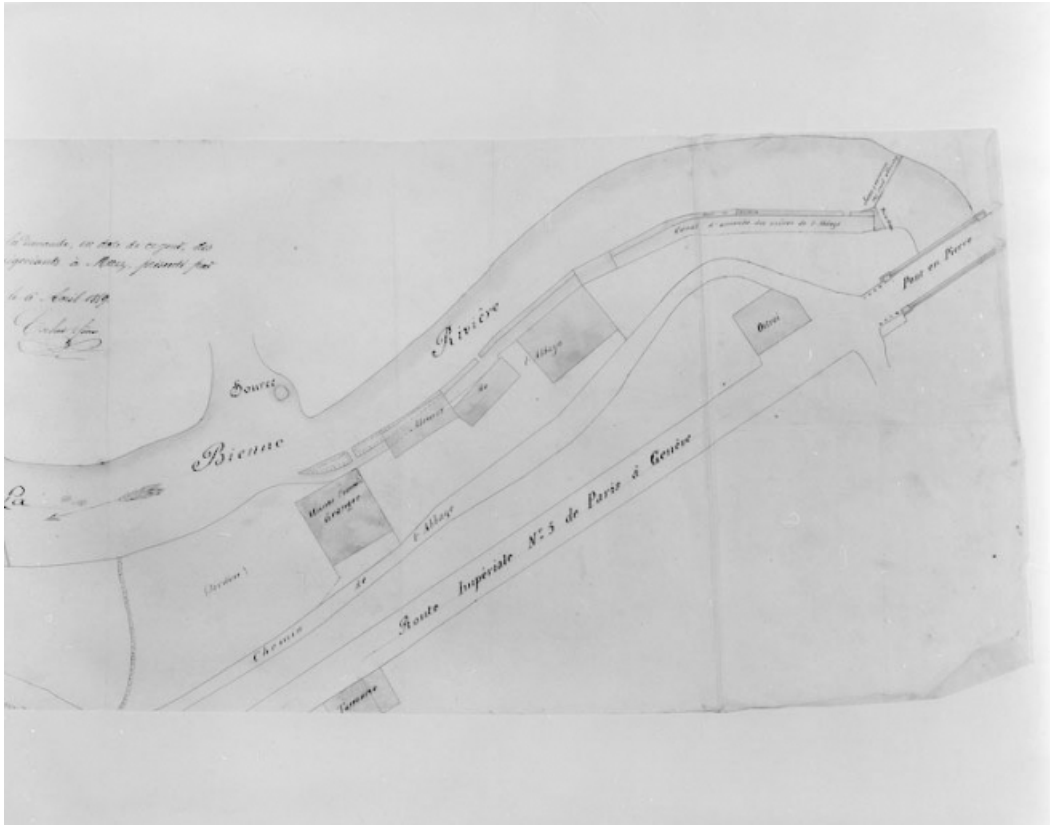
N° de l'illustration : 19993900538X

Date : 1999

Auteur : Jérôme Mongreville

Reproduction soumise à autorisation du titulaire des droits d'exploitation

© Région Bourgogne-Franche-Comté, Inventaire du patrimoine



Plan relatif à la demande en date de ce jour des s.s. Cochet frères, négociants à Morez, présenté par eux soussignés [détail de la partie droite].

39, Morez, 23 à 31 rue Emile Zola

Source :

Dessin, 1859. Echelle 1:500, par Lamaisse (ingénieur). Lieu de conservation : Archives départementales du Jura, Montmorot

Lieu de conservation : Archives départementales du Jura, Montmorot


N° de l'illustration : 19993900508V

Date : 1999

Auteur : Jérôme Mongreville

Reproduction soumise à autorisation du titulaire des droits d'exploitation

© Région Bourgogne-Franche-Comté, Inventaire du patrimoine



Demande de construction d'un barrage des Srs Lamy et Lacroix. Plan général [détail de la partie droite].
39, Morez, 23 à 31 rue Emile Zola

Source :

Dessin, 1859. Echelle 1:200, par Lamaisse (ingénieur). Lieu de conservation : Archives départementales du Jura, Montmorot

Lieu de conservation : Archives départementales du Jura, Montmorot


N° de l'illustration : 19993900506V

Date : 1999

Auteur : Jérôme Mongreville

Reproduction soumise à autorisation du titulaire des droits d'exploitation

© Région Bourgogne-Franche-Comté, Inventaire du patrimoine



Usines à vapeur et hydrauliques de Morez-du-Jura en 1877.

Source :

Gravure extraite d'un " Tarif général ", 1877, par Brun (lithographe). Lieu de conservation : Archives de la société Les Fils d'Aimé Lamy, Morez

Lieu de conservation : Archives de la société Les Fils d'Aimé Lamy, Morez


N° de l'illustration : 19913900278X

Date : 1991

Auteur : Jérôme Mongreville

Reproduction soumise à autorisation du titulaire des droits d'exploitation

© Région Bourgogne-Franche-Comté, Inventaire du patrimoine



Couverts fabriqués à l'usine.

39, Morez, 23 à 31 rue Emile Zola

Source :

Gravure extraite d'un " Tarif général ", 1877, par Brun (lithographe). Lieu de conservation : Archives de la société Les Fils d'Aimé Lamy, Morez

Lieu de conservation : Archives de la société Les Fils d'Aimé Lamy, Morez

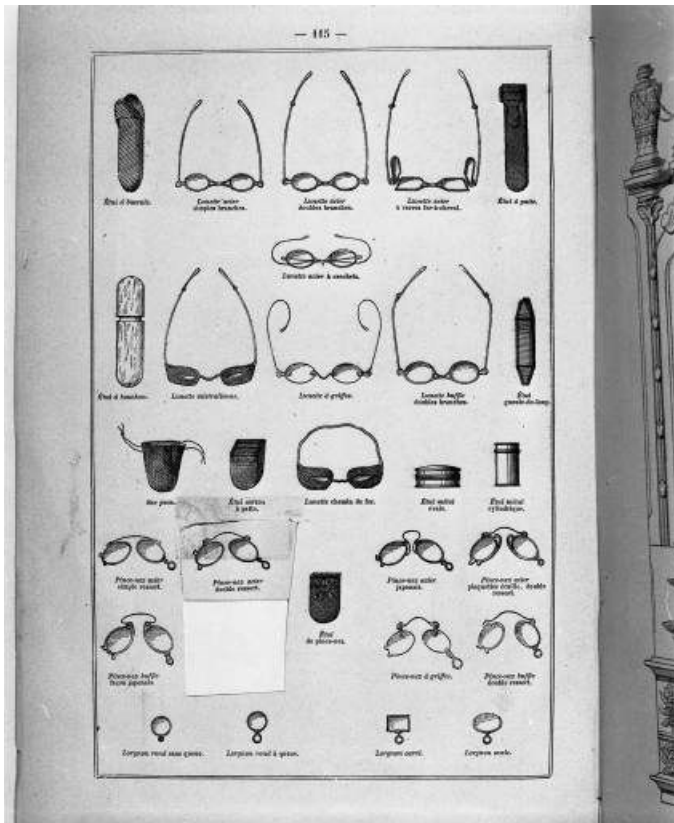
N° de l'illustration : 19913900279X

Date : 1991

Auteur : Jérôme Mongreville

Reproduction soumise à autorisation du titulaire des droits d'exploitation

© Région Bourgogne-Franche-Comté, Inventaire du patrimoine



Lunettes, pince-nez et lorgnons.

Source :

Gravure extraite d'un " Tarif général ", 1877, par Brun (lithographe). Lieu de conservation : Archives de la société Les Fils d'Aimé Lamy, Morez

Lieu de conservation : Archives de la société Les Fils d'Aimé Lamy, Morez

N° de l'illustration : 19913900280X

Date : 1991

Auteur : Jérôme Mongreville

Reproduction soumise à autorisation du titulaire des droits d'exploitation

© Région Bourgogne-Franche-Comté, Inventaire du patrimoine



Morez-du-Jura. La Bienne - Ecluse Cochet.

39, Morez, 23 à 31 rue Emile Zola

Source :

Carte postale, s.d. [1er quart 20e siècle, entre 1903 et 1908]. Bauer Marchet et Cie éd., Dijon. Lieu de conservation : collection particulière : Maurice Genoudet, Morez

Lieu de conservation : Collection particulière : Maurice Genoudet, Morez

N° de l'illustration : 19913900232X

Date : 1991

Auteur : Jérôme Mongreville (reproduction)

Reproduction soumise à autorisation du titulaire des droits d'exploitation

© Région Bourgogne-Franche-Comté, Inventaire du patrimoine



Vue d'ensemble depuis le sud (amont).

39, Morez, 23 à 31 rue Emile Zola

N° de l'illustration : 19913901327Z

Date : 1991

Auteur : Laurent Poupard

Reproduction soumise à autorisation du titulaire des droits d'exploitation

© Région Bourgogne-Franche-Comté, Inventaire du patrimoine



Vue d'ensemble depuis l'est (amont).

39, Morez, 23 à 31 rue Emile Zola

N° de l'illustration : 19913901330Z

Date : 1991

Auteur : Laurent Poupard

Reproduction soumise à autorisation du titulaire des droits d'exploitation

© Région Bourgogne-Franche-Comté, Inventaire du patrimoine



Vue d'ensemble depuis le nord-ouest (aval).

39, Morez, 23 à 31 rue Emile Zola

N° de l'illustration : 19913901329Z

Date : 1991

Auteur : Laurent Poupard

Reproduction soumise à autorisation du titulaire des droits d'exploitation

© Région Bourgogne-Franche-Comté, Inventaire du patrimoine



Façade antérieure des bâtiments, de trois quarts gauche.

39, Morez, 23 à 31 rue Emile Zola

N° de l'illustration : 19913901333Z

Date : 1991

Auteur : Laurent Poupard

Reproduction soumise à autorisation du titulaire des droits d'exploitation

© Région Bourgogne-Franche-Comté, Inventaire du patrimoine



Façade antérieure des bâtiments, de trois quarts droite.

39, Morez, 23 à 31 rue Emile Zola

N° de l'illustration : 19913900866X

Date : 1991

Auteur : Jérôme Mongreville

Reproduction soumise à autorisation du titulaire des droits d'exploitation

© Région Bourgogne-Franche-Comté, Inventaire du patrimoine



Façade postérieure des bâtiments, de trois quarts gauche.

39, Morez, 23 à 31 rue Emile Zola

N° de l'illustration : 19913901335Z

Date : 1991

Auteur : Laurent Poupard

Reproduction soumise à autorisation du titulaire des droits d'exploitation

© Région Bourgogne-Franche-Comté, Inventaire du patrimoine



Ancienne usine de l'Abbaye (23 à 31 rue Emile Zola). Usine de la société Lamy et Lacroix où furent produits lunettes, verres correcteurs et couverts en métal argenté.

N° de l'illustration : 20103900568NUC2A

Date : 2010

Auteur : Yves Sancey

Reproduction soumise à autorisation du titulaire des droits d'exploitation

© Région Bourgogne-Franche-Comté, Inventaire du patrimoine



Façade postérieure des bâtiments, de trois quarts droite.

39, Morez, 23 à 31 rue Emile Zola

N° de l'illustration : 19913901337Z

Date : 1991

Auteur : Laurent Poupard

Reproduction soumise à autorisation du titulaire des droits d'exploitation

© Région Bourgogne-Franche-Comté, Inventaire du patrimoine



Immeuble aval et atelier de fabrication des années 1850.

39, Morez, 23 à 31 rue Emile Zola

N° de l'illustration : 19913900867X

Date : 1991

Auteur : Jérôme Mongreville

Reproduction soumise à autorisation du titulaire des droits d'exploitation

© Région Bourgogne-Franche-Comté, Inventaire du patrimoine



Immeuble aval et entrée de l'atelier de fabrication des années 1850.
39, Morez, 23 à 31 rue Emile Zola

N° de l'illustration : 19913901341Z

Date : 1991

Auteur : Laurent Poupard

Reproduction soumise à autorisation du titulaire des droits d'exploitation

© Région Bourgogne-Franche-Comté, Inventaire du patrimoine



Fenêtres de l'atelier de fabrication des années 1850.

39, Morez, 23 à 31 rue Emile Zola

N° de l'illustration : 19913901342Z

Date : 1991

Auteur : Laurent Poupard

Reproduction soumise à autorisation du titulaire des droits d'exploitation

© Région Bourgogne-Franche-Comté, Inventaire du patrimoine



Immeuble amont.

39, Morez, 23 à 31 rue Emile Zola

N° de l'illustration : 19913901339Z

Date : 1991

Auteur : Laurent Poupard

Reproduction soumise à autorisation du titulaire des droits d'exploitation

© Région Bourgogne-Franche-Comté, Inventaire du patrimoine



Plaque des Ets Gu-De, en façade de l'immeuble amont.

39, Morez, 23 à 31 rue Emile Zola

N° de l'illustration : 19913901340Z

Date : 1991

Auteur : Laurent Poupard

Reproduction soumise à autorisation du titulaire des droits d'exploitation

© Région Bourgogne-Franche-Comté, Inventaire du patrimoine