

PRESBYTÈRE, MAIRIE, ÉCOLE PRIMAIRE

Bourgogne-Franche-Comté, Jura
Septmoncel

Dossier IA39000280 réalisé en
1996

Auteur(s) : Muriel Vercez



Historique

Le bâtiment porte la date de 1629 sur une pierre qui semble avoir été rapportée en façade. Il porte également des armoiries qui pour partie sont celles des seigneurs de Villars. L'historien Rousset auteur du dictionnaire des communes du Jura date le bâtiment de 1693. Il est présent sur le cadastre de 1812, sous la forme de deux corps de bâtiments séparés. Après la Révolution il abrite la cure et une maison d'hôte. En 1826, un incendie détruit une partie du bâtiment. Les réparations sont effectuées en 1828 selon le projet de l'architecte Dalloz. Dès 1836, la commune songe à acquérir la maison d'hôte pour y établir une école primaire. L'acquisition se fait en 1837 et les travaux sont réalisés pour aménager l'école et installer une remise de pompe à incendie. A cette époque la jonction entre les deux corps de bâtiment est réalisée, la salle de mairie et l'école sont dans l'aile gauche. En 1852, changement de la toiture en bardeaux par une toiture en zinc (Comoy, architecte). En 1856 des logements sont aménagés à l'étage de l'aile droite, Comoy est également l'architecte. En 1866-67, l'école des garçons quitte le bâtiment. En 1888 Ernest Guillaume (architecte) établit un projet de réaménagement de l'école des filles, les travaux sont réceptionnés définitivement le 20 août 1891. Après 1930, le bâtiment n'est plus occupé que par la cure. Au cours du 20e siècle d'autres modifications seront apportées au bâtiment : aménagement d'une chapelle et d'une salle de cinéma.

Période(s) principale(s) : 17e siècle / 19e siècle / 20e siècle

Dates : 1629 (porte la date) / 1693 (daté par travaux historiques)

Description

Sur la cour intérieure, une porte d'entrée est décorée par un fronton sculpté, le motif de la décoration est en mauvais état et illisible. La rue bordant la façade ouest est surélevée, on y accède du jardin potager par un escalier droit. Cet escalier porte sur le côté une pierre en accolade. L'ensemble du bâtiment est couvert par un toit à longs pans en tôle avec croupe. Un appentis couvert de tuile s'appuie contre la façade ouest de l'aile gauche. La remise de pompes à incendie est à pignons couverts.

Éléments descriptifs

Murs : calcaire, moellon, enduit

Toit : tuile, métal en couverture

Étages : sous-sol, 1 étage carré

Escaliers : escalier de distribution extérieur, escalier droit, en maçonnerie

Décor

Techniques : sculpture

Précision sur les représentations :

armes des seigneurs de Villars

Sources documentaires

Documents figurés

- **Projet de réparation de la maison commune de Septmoncel [plan-masse, plan du sous-sol, coupe longitudinale].**
Projet de réparation de la maison commune de Septmoncel [plan-masse, plan du sous-sol, coupe longitudinale]. Dessin, 1841. Echelle 1:100, par Guillaume, Ernest (architecte)
Lieu de conservation : Archives communales, Septmoncel
- **Rez-de-chaussée de la cure de Septmoncel [plan du rez-de-chaussée et des caves].**
Rez-de-chaussée de la cure de Septmoncel [plan du rez-de-chaussée et des caves]. Dessin, 1828. Echelle 1:100, par Dalloz, Désiré (architecte)
Lieu de conservation : Archives communales, Septmoncel
- **Rez-de-chaussée de la cure de Septmoncel [plan du rez-de-chaussée].**
Rez-de-chaussée de la cure de Septmoncel [plan du rez-de-chaussée]. Dessin, 1828. Echelle 1:100, par Dalloz, Désiré (architecte)
Lieu de conservation : Archives communales, Septmoncel
- **Projet de réparation de la maison commune et d'école du village de Septmoncel [plan du rez-de-chaussée et de l'étage, coupes transversales].**
Projet de réparation de la maison commune et d'école du village de Septmoncel [plan du rez-de-chaussée et de l'étage, coupes transversales]. Dessin, 1841. Echelle 1:100, par Guillaume, Ernest (architecte)
Lieu de conservation : Archives communales, Septmoncel
- **Plan du presbytère de Septmoncel et de ses dépendances [plan masse].**
Plan du presbytère de Septmoncel et de ses dépendances [plan masse]. Dessin, s.d. [19e siècle]. Echelle 1:1000, par Regad, F. (géomètre)
Lieu de conservation : Archives communales, Septmoncel
- **1er étage de la cure de Septmoncel [plan].**
1er étage de la cure de Septmoncel [plan]. Dessin, 1828. Echelle 1:100, par Dalloz, Désiré (architecte)
Lieu de conservation : Archives communales, Septmoncel

Informations complémentaires

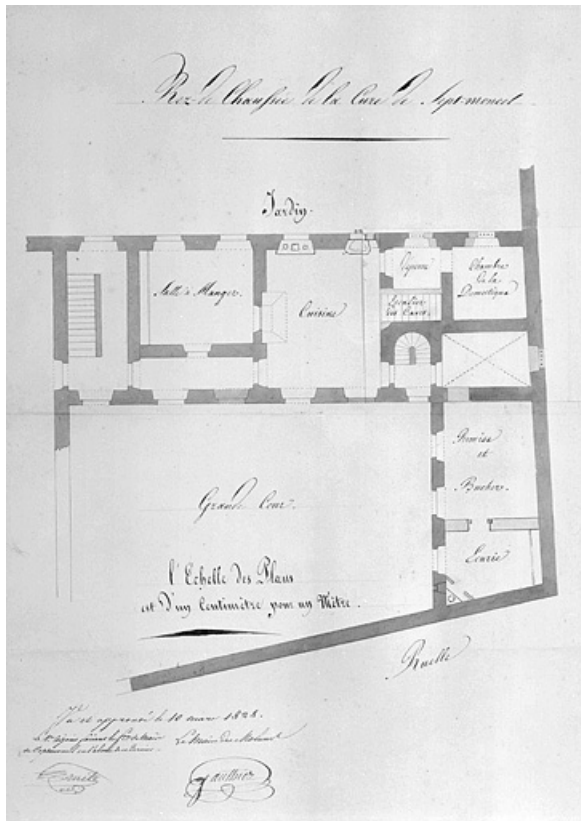
- **Voir le dossier numérisé :** <https://patrimoine.bourgognefranchecomte.fr/gtrudov/IA39000280/index.htm>

Aire d'étude et canton : Saint-Claude périphérie

Dénomination : presbytère, mairie, école primaire

Parties constituantes non étudiées : remise de matériel d'incendie, jardin potager

© Région Bourgogne-Franche-Comté, Inventaire du patrimoine



Rez-de-chaussée de la cure de Septmoncel [plan du rez-de-chaussée].
39, Septmoncel Pompes

Source :

Dessin, 1828. Echelle 1:100, par Dalloz, Désiré (architecte). Lieu de conservation : Archives communales, Septmoncel

Lieu de conservation : Archives communales, Septmoncel

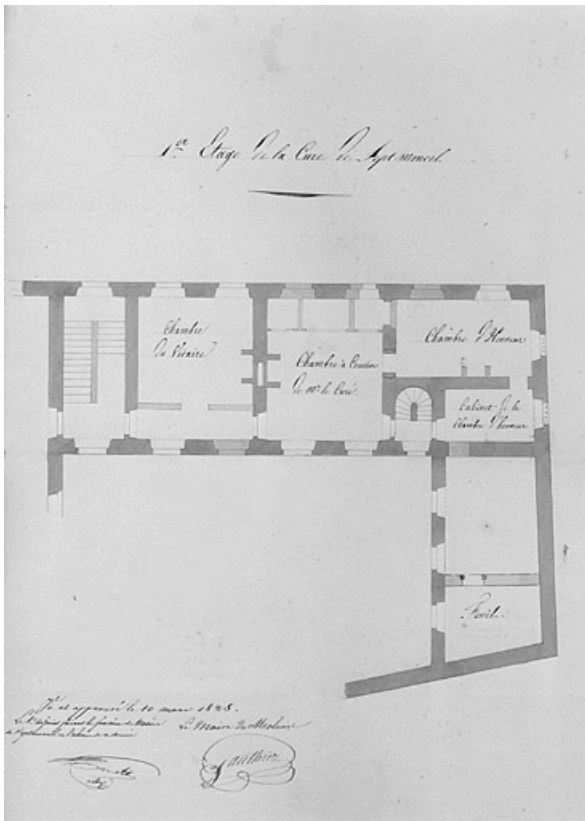
N° de l'illustration : 19963901868X

Date : 1996

Auteur : Jérôme Mongreville

Reproduction soumise à autorisation du titulaire des droits d'exploitation

© Région Bourgogne-Franche-Comté, Inventaire du patrimoine



1er étage de la cure de Septmoncel [plan].

39, Septmoncel Pompes

Source :

Dessin, 1828. Echelle 1:100, par Daloz, Désiré (architecte). Lieu de conservation : Archives communales, Septmoncel

Lieu de conservation : Archives communales, Septmoncel

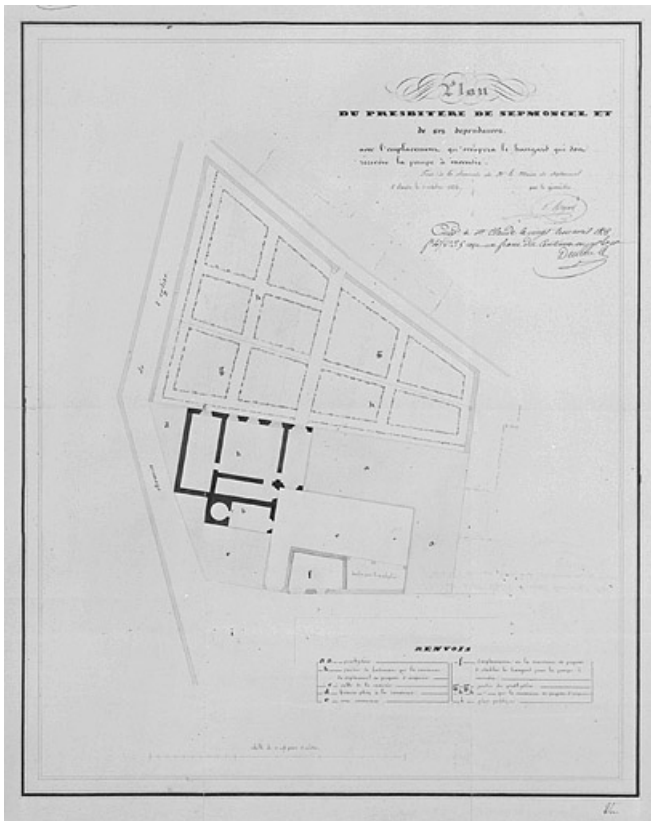
N° de l'illustration : 19963901867X

Date : 1996

Auteur : Jérôme Mongreville

Reproduction soumise à autorisation du titulaire des droits d'exploitation

© Région Bourgogne-Franche-Comté, Inventaire du patrimoine



Plan du presbytère de Septmoncel et de ses dépendances [plan masse].
39, Septmoncel Pompes

Source :

Dessin, s.d. [19e siècle]. Echelle 1:1000, par Regad, F. (géomètre). Lieu de conservation : Archives communales, Septmoncel

Lieu de conservation : Archives communales, Septmoncel

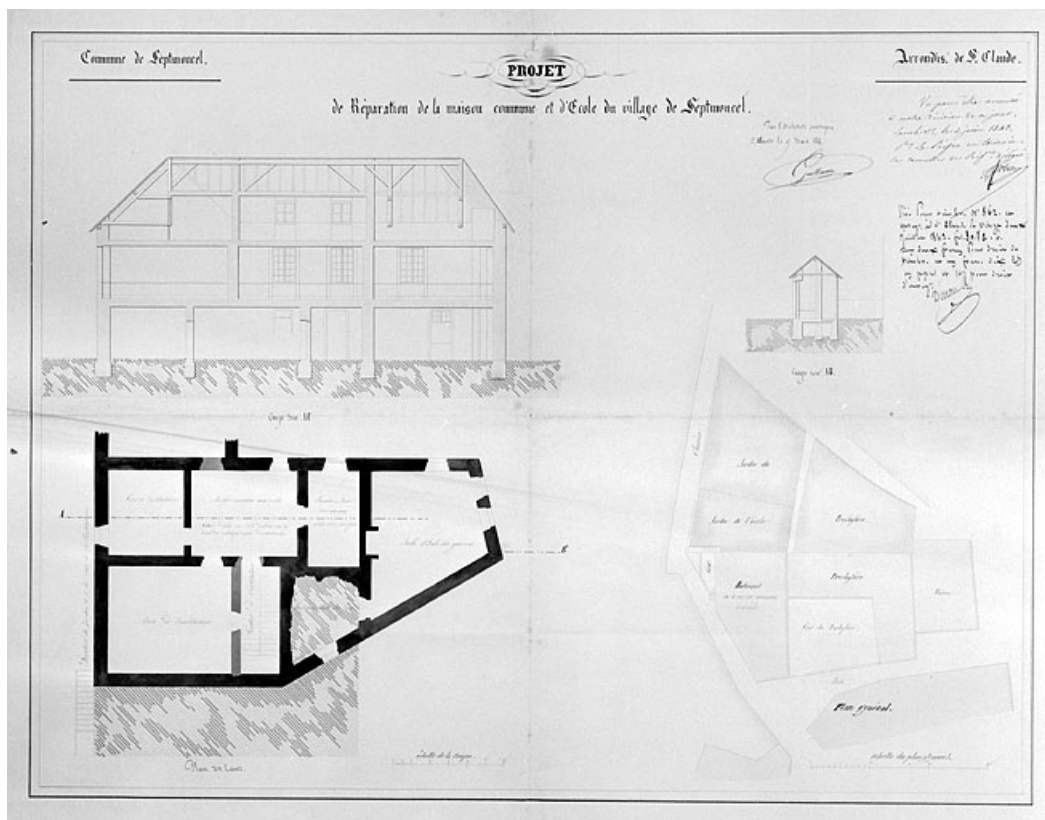
N° de l'illustration : 19963901866X

Date : 1996

Auteur : Jérôme Mongreville

Reproduction soumise à autorisation du titulaire des droits d'exploitation

© Région Bourgogne-Franche-Comté, Inventaire du patrimoine



Projet de réparation de la maison commune de Septmoncel [plan-masse, plan du sous-sol, coupe longitudinale].
39, Septmoncel Pompes

Source :

Dessin, 1841. Echelle 1:100, par Guillaume, Ernest (architecte). Lieu de conservation : Archives communales, Septmoncel

Lieu de conservation : Archives communales, Septmoncel

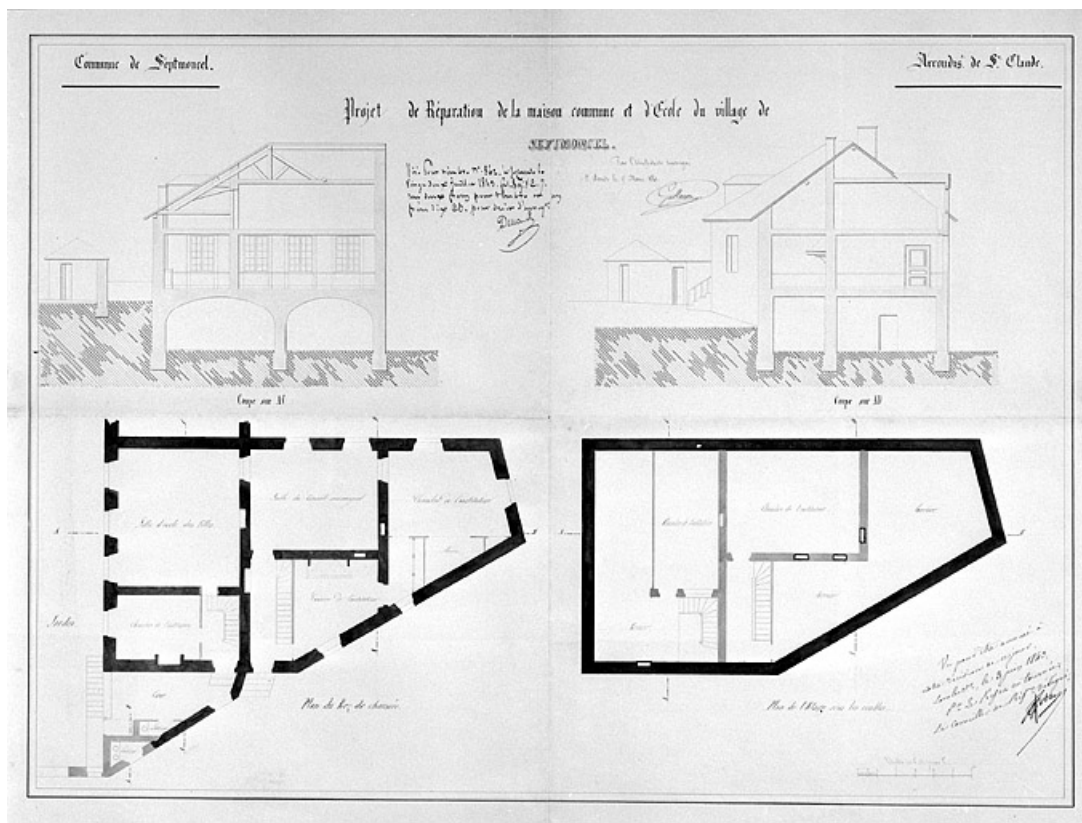
N° de l'illustration : 19963901858X

Date : 1996

Auteur : Jérôme Mongreville

Reproduction soumise à autorisation du titulaire des droits d'exploitation

© Région Bourgogne-Franche-Comté, Inventaire du patrimoine



Projet de réparation de la maison commune et d'école du village de Septmoncel [plan du rez-de-chaussée et de l'étage, coupes transversales].

39, Septmoncel Pompes

Source :

Dessin, 1841. Echelle 1:100, par Guillaume, Ernest (architecte). Lieu de conservation : Archives communales, Septmoncel

Lieu de conservation : Archives communales, Septmoncel

N° de l'illustration : 19963901859X

Date : 1996

Auteur : Jérôme Mongreille

Reproduction soumise à autorisation du titulaire des droits d'exploitation

© Région Bourgogne-Franche-Comté, Inventaire du patrimoine



Façade postérieure.

39, Septmoncel Pompes

N° de l'illustration : 19963901302X

Date : 1996

Auteur : Jérôme Mongreville

Reproduction soumise à autorisation du titulaire des droits d'exploitation

© Région Bourgogne-Franche-Comté, Inventaire du patrimoine



Façade postérieure et face ouest.

39, Septmoncel Pompes

N° de l'illustration : 19963901303X

Date : 1996

Auteur : Jérôme Mongreville

Reproduction soumise à autorisation du titulaire des droits d'exploitation

© Région Bourgogne-Franche-Comté, Inventaire du patrimoine



Linteau en accolade employé.

39, Septmoncel Pompes

N° de l'illustration : 19963901301X

Date : 1996

Auteur : Jérôme Mongreville

Reproduction soumise à autorisation du titulaire des droits d'exploitation

© Région Bourgogne-Franche-Comté, Inventaire du patrimoine



Date portée sur la façade ouest.

39, Septmoncel Pompes

N° de l'illustration : 19963901306X

Date : 1996

Auteur : Jérôme Mongreville

Reproduction soumise à autorisation du titulaire des droits d'exploitation

© Région Bourgogne-Franche-Comté, Inventaire du patrimoine



La porte d'entrée de l'ancien presbytère.

39, Septmoncel Pompes

N° de l'illustration : 19963901304X

Date : 1996

Auteur : Jérôme Mongreville

Reproduction soumise à autorisation du titulaire des droits d'exploitation

© Région Bourgogne-Franche-Comté, Inventaire du patrimoine



Vue générale, face sud-ouest.

39, Septmoncel Pompes

N° de l'illustration : 19963901696V

Date : 1996

Auteur : Jérôme Mongreville

Reproduction soumise à autorisation du titulaire des droits d'exploitation

© Région Bourgogne-Franche-Comté, Inventaire du patrimoine



Face sud-ouest.

39, Septmoncel Pompes

N° de l'illustration : 19963901697V

Date : 1996

Auteur : Jérôme Mongreville

Reproduction soumise à autorisation du titulaire des droits d'exploitation

© Région Bourgogne-Franche-Comté, Inventaire du patrimoine



Cour intérieure : logis de la cure.

39, Septmoncel Pompes

N° de l'illustration : 19963901698V

Date : 1996

Auteur : Jérôme Mongreville

Reproduction soumise à autorisation du titulaire des droits d'exploitation

© Région Bourgogne-Franche-Comté, Inventaire du patrimoine



Cheminée dans l'ancienne cuisine au rez-de-chaussée.

39, Septmoncel Pompes

N° de l'illustration : 19963901148X

Date : 1996

Auteur : Jérôme Mongreville

Reproduction soumise à autorisation du titulaire des droits d'exploitation

© Région Bourgogne-Franche-Comté, Inventaire du patrimoine