


ÉGLISE PAROISSIALE SAINT-JACQUES ET SAINT-CHRISTOPHE

Bourgogne-Franche-Comté, Jura
Lajoux
Mijoux

Dossier IA39000118 réalisé en
1996

Auteur(s) : Bernard Pontefract



Historique

La paroisse de Lajoux Mijoux est créée en 1755 par démembrement de celle de Septmoncel. L'église est construite en 1759, 1760 sur le territoire de Lajoux mais proche du village de Mijoux dont elle n'est séparée que par la rivière Valserine qui formait la frontière entre la Franche-Comté et le pays de Gex, aujourd'hui frontière entre le département du Jura et celui de l'Ain. Elle occupe l'emplacement de la chapelle de l'hôpital, construit en 1334, en ruines en 1657 et uni à l'hôtel-Dieu de Saint-Claude en 1699. La tour-clocher est construite d'après un devis de l'architecte Claude Marie Dalloz de 1831. Les voûtes du chœur et le plafond de la nef sont remplacés par de fausses voûtes d'après un devis de l'architecte Auguste Comoy de 1852. Le toit de l'église était en bardeaux de sapin en 1845. Le toit du clocher sera refait en zinc en 1862, celui du versant sud de la nef en tôle galvanisée en 1886.

Période(s) principale(s) : 3e quart 18e siècle / 2e quart 19e siècle

Dates : 1759 (daté par source) / 1831 (daté par source)

Auteur(s) de l'oeuvre :

Claude-Marie Dalloz (architecte d'arrondissement, attribution par source)

Description

Eglise à tour clocher hors-oeuvre en façade, avec vestibule voûté d'arêtes. Le vaisseau unique a 2 travées couvertes d'une fausse voûte d'arêtes. Deux chapelles à fausses voûtes d'arêtes forment un transept bas. Le chœur est couvert d'une fausse voûte d'arêtes à six quartiers sur culots. Les faces sud et ouest de la nef sont protégées par un essentage de tôle ondulée, la partie supérieure du clocher par un essentage de petits bardeaux, ou tavaillons. Le toit à l'impériale du clocher est couvert de matériau synthétique ; les toits de la nef et du transept bas sont à longs pans avec pignons couverts ; celui du chœur a une croupe à 3 pans sur l'abside.

Éléments descriptifs

Murs : calcaire, moellon, enduit, essentage de bardeaux, essentage de tôle

Toit : zinc en couverture, matériau synthétique en couverture

Plan : plan en croix latine

Etages : 1 vaisseau

Couvrement : voûte d'arêtes, fausse voûte d'arêtes, fausse voûte d'ogives

Élévation : élévation ordonnancée sans travées

Sources documentaires

Documents figurés

- Commune de Lajoux. Restauration de l'église de Mijoux [élévation et coupe des stalles et coupe transversale de

l'église].

Commune de Lajoux. Restauration de l'église de Mijoux [élévation et coupe des stalles et coupe transversale de l'église]. Dessin, 1852. Echelles 1:50 et 1:100, par Comoy, Auguste (architecte)
Lieu de conservation : Archives départementales du Jura, Montmorot

• **Commune de Lajoux. Restauration de l'église de Mijoux [coupe longitudinale de l'église].**

Commune de Lajoux. Restauration de l'église de Mijoux [coupe longitudinale de l'église]. Dessin, 1852. Echelle 1:100, par Comoy, Auguste (architecte)
Lieu de conservation : Archives départementales du Jura, Montmorot

• **Commune de Lajoux. Restauration de l'église de Mijoux [plan de l'église].**

Commune de Lajoux. Restauration de l'église de Mijoux [plan de l'église]. Dessin, 1852. Echelle 1:100, par Comoy, Auguste (architecte)
Lieu de conservation : Archives départementales du Jura, Montmorot

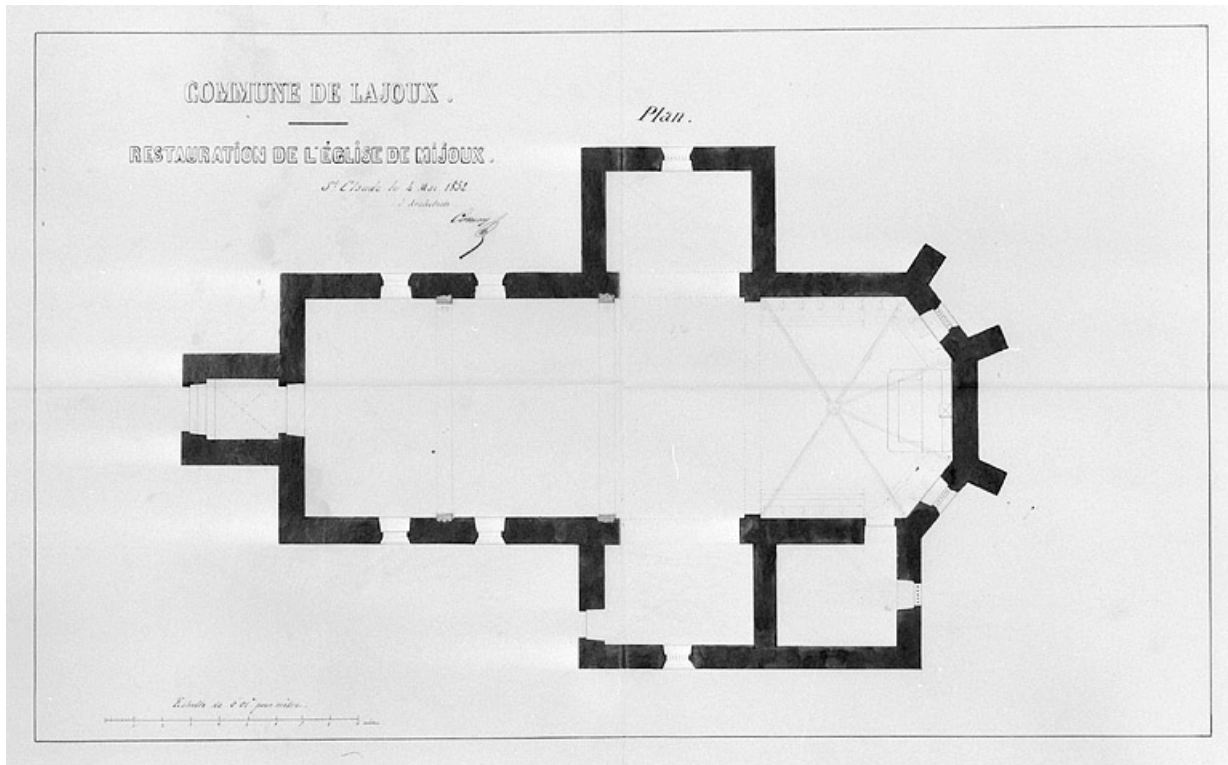
Informations complémentaires

- **Voir le dossier numérisé** : <https://patrimoine.bourgognefranchecomte.fr/gtrudov/IA39000118/index.htm>

Aire d'étude et canton : Saint-Claude périphérie

Dénomination : église paroissiale

© Région Bourgogne-Franche-Comté, Inventaire du patrimoine



Commune de Lajoux. Restauration de l'église de Mijoux [plan de l'église].

39, Lajoux, lieudit : Mijoux

Source :

Dessin, 1852. Echelle 1:100, par Comoy, Auguste (architecte). Lieu de conservation : Archives départementales du Jura, Montmorot

Lieu de conservation : Archives départementales du Jura, Montmorot


N° de l'illustration : 19963901755X

Date : 1996

Auteur : Jérôme Mongreville

Reproduction soumise à autorisation du titulaire des droits d'exploitation

© Région Bourgogne-Franche-Comté, Inventaire du patrimoine



Commune de Lajoux. Restauration de l'église de Mijoux [coupe longitudinale de l'église].

39, Lajoux, lieudit : Mijoux

Source :

Dessin, 1852. Echelle 1:100, par Comoy, Auguste (architecte). Lieu de conservation : Archives départementales du Jura, Montmorot

Lieu de conservation : Archives départementales du Jura, Montmorot

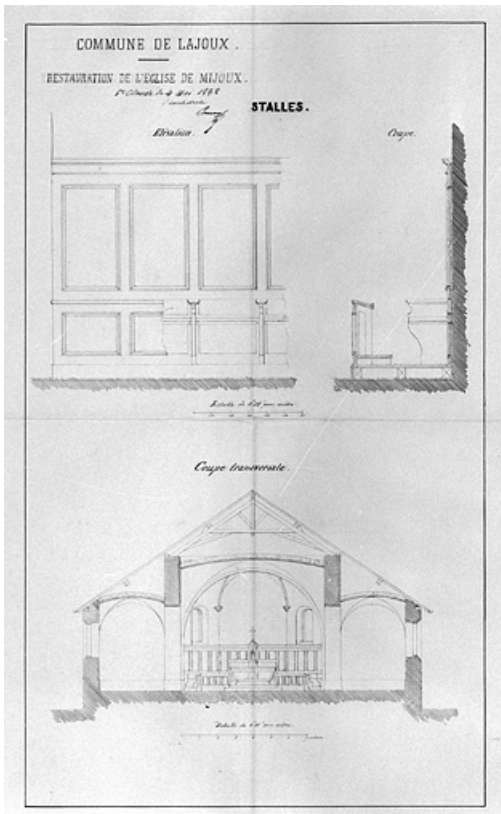
N° de l'illustration : 19963901756X

Date : 1996

Auteur : Jérôme Mongreville

Reproduction soumise à autorisation du titulaire des droits d'exploitation

© Région Bourgogne-Franche-Comté, Inventaire du patrimoine



Commune de Lajoux. Restauration de l'église de Mijoux [élévation et coupe des stalles et coupe transversale de l'église].
39, Lajoux, lieudit : Mijoux

Source :

Dessin, 1852. Echelles 1:50 et 1:100, par Comoy, Auguste (architecte). Lieu de conservation : Archives départementales du Jura, Montmorot

Lieu de conservation : Archives départementales du Jura, Montmorot

N° de l'illustration : 19963901753X

Date : 1996

Auteur : Jérôme Mongreville

Reproduction soumise à autorisation du titulaire des droits d'exploitation

© Région Bourgogne-Franche-Comté, Inventaire du patrimoine



Vue de situation depuis l'ouest (vue verticale).

39, Lajoux, lieudit : Mijoux

N° de l'illustration : 19963900915X

Date : 1996

Auteur : Yves Sancey

Reproduction soumise à autorisation du titulaire des droits d'exploitation

© Région Bourgogne-Franche-Comté, Inventaire du patrimoine



Vue de situation depuis l'ouest (vue horizontale).

39, Lajoux, lieudit : Mijoux

N° de l'illustration : 19963900914X

Date : 1996

Auteur : Yves Sancey

Reproduction soumise à autorisation du titulaire des droits d'exploitation

© Région Bourgogne-Franche-Comté, Inventaire du patrimoine



Vue de situation depuis le nord.

39, Lajoux, lieudit : Mijoux

N° de l'illustration : 19963900916X

Date : 1996

Auteur : Yves Sancey

Reproduction soumise à autorisation du titulaire des droits d'exploitation

© Région Bourgogne-Franche-Comté, Inventaire du patrimoine



Vue de situation depuis le nord-ouest (vue horizontale).

39, Lajoux, lieudit : Mijoux

N° de l'illustration : 19963900917X

Date : 1996

Auteur : Yves Sancey

Reproduction soumise à autorisation du titulaire des droits d'exploitation

© Région Bourgogne-Franche-Comté, Inventaire du patrimoine



Vue de situation depuis le nord-ouest (vue verticale).

39, Lajoux, lieudit : Mijoux

N° de l'illustration : 19963900918X

Date : 1996

Auteur : Yves Sancey

Reproduction soumise à autorisation du titulaire des droits d'exploitation

© Région Bourgogne-Franche-Comté, Inventaire du patrimoine



Façade ouest.

39, Lajoux, lieudit : Mijoux

N° de l'illustration : 19963900913X

Date : 1996

Auteur : Yves Sancey

Reproduction soumise à autorisation du titulaire des droits d'exploitation

© Région Bourgogne-Franche-Comté, Inventaire du patrimoine



Face nord.

39, Lajoux, lieudit : Mijoux

N° de l'illustration : 19963900919X

Date : 1996

Auteur : Yves Sancey

Reproduction soumise à autorisation du titulaire des droits d'exploitation

© Région Bourgogne-Franche-Comté, Inventaire du patrimoine



Le chevet (vue verticale).

39, Lajoux, lieudit : Mijoux


N° de l'illustration : 19963900922X

Date : 1996

Auteur : Yves Sancey

Reproduction soumise à autorisation du titulaire des droits d'exploitation

© Région Bourgogne-Franche-Comté, Inventaire du patrimoine



Le chevet (vue horizontale).

39, Lajoux, lieudit : Mijoux

N° de l'illustration : 19963900921X

Date : 1996

Auteur : Yves Sancey

Reproduction soumise à autorisation du titulaire des droits d'exploitation

© Région Bourgogne-Franche-Comté, Inventaire du patrimoine



Élévation nord de la nef et du chœur vue depuis l'angle sud-ouest.

39, Lajoux, lieudit : Mijoux

N° de l'illustration : 19963900924V

Date : 1996

Auteur : Yves Sancey

Reproduction soumise à autorisation du titulaire des droits d'exploitation

© Région Bourgogne-Franche-Comté, Inventaire du patrimoine



La nef vue depuis le chœur.

39, Lajoux, lieudit : Mijoux

N° de l'illustration : 19963900923V

Date : 1996

Auteur : Yves Sancey

Reproduction soumise à autorisation du titulaire des droits d'exploitation

© Région Bourgogne-Franche-Comté, Inventaire du patrimoine