

SALINE, ACTUELLEMENT FROMAGERIE INDUSTRIELLE (CAVES D'AFFINAGE ARNAUD)

Bourgogne-Franche-Comté, Jura
Poligny
à la Barre

Dossier IA39000111 réalisé en
1996

Auteur(s) : Raphaël Favereaux



Historique

Un décret du 15 février 1894 accorde une concession d'exploitation du sel gemme à la Compagnie des Mines de Sel de Poligny. La saline est construite en 1895-1896 à proximité de la voie de chemin de fer. Les deux trous de sonde dits du Haut et du Bas, forés en 1892 et 1893, sont situés à 70 m l'un de l'autre et à 800 m de la saline. Un arrêté du 31 octobre 1895 autorise l'exploitation des deux sondages, mis en mouvement par deux pompes à pistons et une machine à vapeur. La fabrication du sel commence en mai 1896 : la production atteint 4500 tonnes en 1898, 4100 en 1901 et 4051 en 1919. Entre 1928 et 1931, la Compagnie des Mines de Sel de Poligny met en exploitation 45 nouveaux sondages pour alimenter en saumure la soudière de Tavaux qui est en construction. Il semble que la saline de Poligny ait cessé de fabriquer du sel à la même époque. L'atelier des poêles, désaffecté, disparaît entre 1970 et 1980 : il n'en subsiste que la partie orientale, elle-même aujourd'hui ruinée. En 1980, la société d'affinage Arnaud, de Poligny, achète les bâtiments et convertit le magasin industriel en caves d'affinage. 1895 : 2 pompes, 1 machine à vapeur de 12 ch. 1896 : 8 poêles d'évaporation (2 à feu nu et 2 à flammes perdues). 1919 : 5 poêles. 17 ouvriers en 1903, 30 en 1919.

Période(s) principale(s) : 4e quart 19e siècle

Description

Logement et bureau : étage carré et étage de comble, moellons calcaires enduits, toit à longs pans et tuiles mécaniques. Magasin industriel : en rez-de-chaussée, moellons calcaires, toit à longs pans et tuiles mécaniques. Entrepôt industriel (réservoir de saumure) : moellons calcaires, essentage de planches, toit à longs pans.

Éléments descriptifs

Murs : calcaire, moellon, enduit, essentage de planches

Toit : tuile mécanique

Étages : 1 étage carré, étage de comble

Élévation : élévation à travées

Énergie utilisée : énergie thermique, produite sur place

Sources documentaires

Documents figurés

- **[Coupe d'un sondage et coupe verticale des pistons].**

[Coupe d'un sondage et coupe verticale des pistons]. Dessin, 1895. Echelles diverses, par Lesprit

Lieu de conservation : Archives départementales du Jura, Montmorot

- **Plan en appui à la demande en autorisation d'exploiter la mine de sel de Poligny.**

Plan en appui à la demande en autorisation d'exploiter la mine de sel de Poligny. Dessin, 1895. Echelle 1:1000, par Lesprit

Lieu de conservation : Archives départementales du Jura, Montmorot

- **Plan à l'échelle de 1 : 10 000 pour être joint à ma demande de concession en date de ce jour.**

Plan à l'échelle de 1 : 10 000 pour être joint à ma demande de concession en date de ce jour. Dessin, 1892, par Crevoisier

Lieu de conservation : Archives départementales du Jura, Montmorot

Informations complémentaires

- **Voir le dossier numérisé :** <https://patrimoine.bourgognefranchecomte.fr/gtrudov/IA39000111/index.htm>

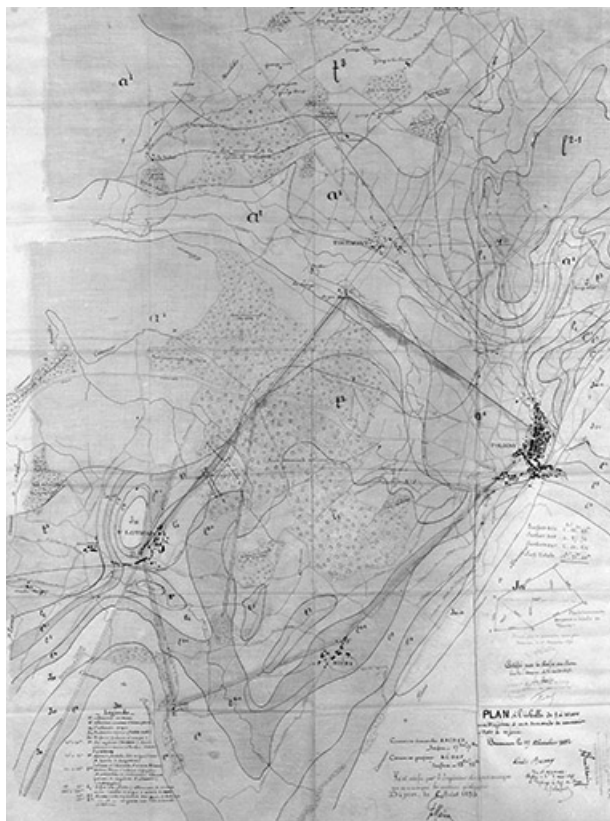
Thématiques : patrimoine industriel du Jura

Aire d'étude et canton : Jura

Dénomination : saline

Parties constituantes non étudiées : bureau, atelier de fabrication, magasin industriel, entrepôt industriel, logement, quai

© Région Bourgogne-Franche-Comté, Inventaire du patrimoine



Plan à l'échelle de 1 : 10 000 pour être joint à ma demande de concession en date de ce jour.
39, Poligny, lieudit : à la Barre

Source :

Plan à l'échelle de 1 : 10 000 pour être joint à ma demande de concession en date de ce jour. Dessin, 1892, par Crevoisier

Lieu de conservation : Archives départementales du Jura, Montmorot

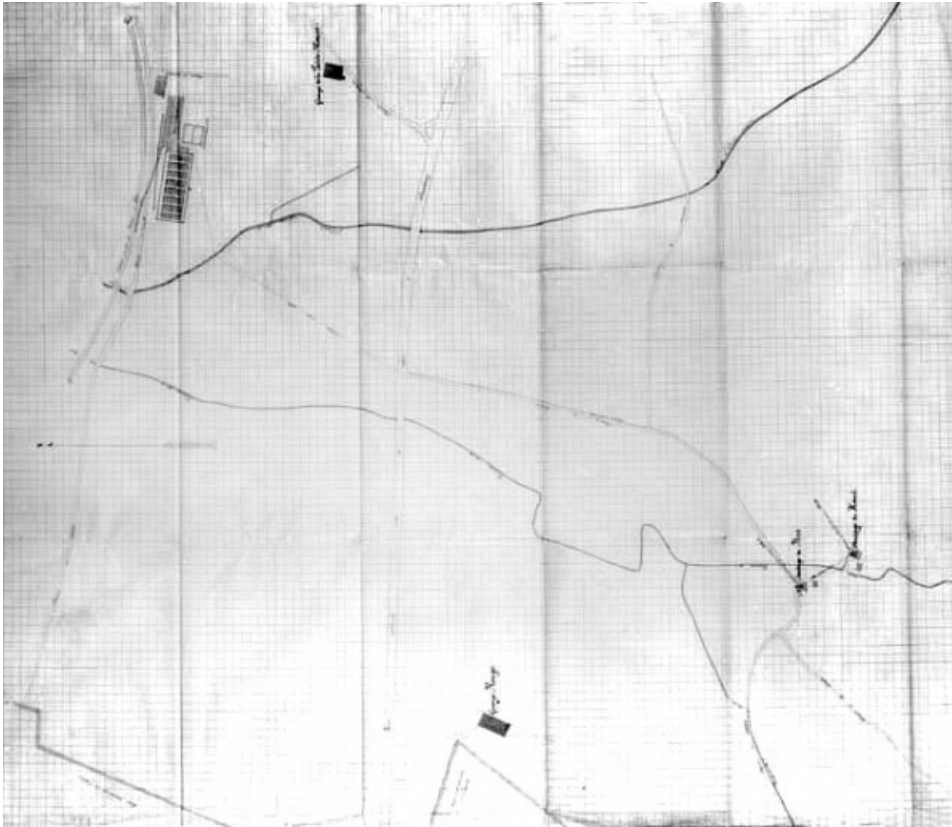
N° de l'illustration : 19963901773V

Date : 1996

Auteur : Jérôme Mongreville

Reproduction soumise à autorisation du titulaire des droits d'exploitation

© Région Bourgogne-Franche-Comté, Inventaire du patrimoine



Plan en appui à la demande en autorisation d'exploiter la mine de sel de Poligny.

39, Poligny, lieudit : à la Barre

Source :

Dessin, 1895. Echelle 1:1000, par Lesprit. Lieu de conservation : Archives départementales du Jura, Montmorot

Lieu de conservation : Archives départementales du Jura, Montmorot

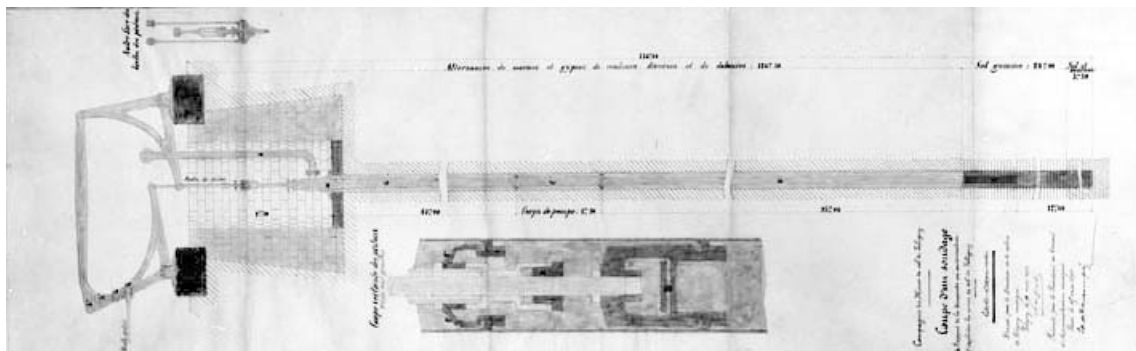
N° de l'illustration : 19963901784V

Date : 1996

Auteur : Jérôme Mongreville

Reproduction soumise à autorisation du titulaire des droits d'exploitation

© Région Bourgogne-Franche-Comté, Inventaire du patrimoine



[Coupe d'un sondage et coupe verticale des pistons].

39, Poligny, lieudit : à la Barre

Source :

Dessin, 1895. Echelles diverses, par Lesprit. Lieu de conservation : Archives départementales du Jura, Montmorot

Lieu de conservation : Archives départementales du Jura, Montmorot

N° de l'illustration : 19963901783V

Date : 1996

Auteur : Jérôme Mongreville

Reproduction soumise à autorisation du titulaire des droits d'exploitation

© Région Bourgogne-Franche-Comté, Inventaire du patrimoine



Vue d'ensemble depuis le sud-est.

39, Poligny, lieudit : à la Barre

N° de l'illustration : 19983900022X

Date : 1998

Auteur : Yves Sancey

Reproduction soumise à autorisation du titulaire des droits d'exploitation

© Région Bourgogne-Franche-Comté, Inventaire du patrimoine



Vue d'ensemble depuis le sud.

N° de l'illustration : 19973900437ZA

Date : 1997

Auteur : Yves Sancey

Reproduction soumise à autorisation du titulaire des droits d'exploitation

© Région Bourgogne-Franche-Comté, Inventaire du patrimoine



Vue d'ensemble depuis l'ouest.

39, Poligny, lieudit : à la Barre

N° de l'illustration : 19983900018X

Date : 1998

Auteur : Yves Sancey

Reproduction soumise à autorisation du titulaire des droits d'exploitation

© Région Bourgogne-Franche-Comté, Inventaire du patrimoine



Bâtiment abritant les bureaux et le logement.

39, Poligny, lieudit : à la Barre

N° de l'illustration : 19973900439ZA

Date : 1997

Auteur : Yves Sancey

Reproduction soumise à autorisation du titulaire des droits d'exploitation

© Région Bourgogne-Franche-Comté, Inventaire du patrimoine



Magasin industriel vu de trois quarts arrière.

39, Poligny, lieudit : à la Barre

N° de l'illustration : 19973900442ZA

Date : 1997

Auteur : Yves Sancey

Reproduction soumise à autorisation du titulaire des droits d'exploitation

© Région Bourgogne-Franche-Comté, Inventaire du patrimoine



Extrémité orientale du magasin industriel.

39, Poligny, lieudit : à la Barre

N° de l'illustration : 19983900021X

Date : 1998

Auteur : Yves Sancey

Reproduction soumise à autorisation du titulaire des droits d'exploitation

© Région Bourgogne-Franche-Comté, Inventaire du patrimoine



Magasin industriel et atelier de fabrication ruiné.

39, Poligny, lieudit : à la Barre

N° de l'illustration : 19983900020X

Date : 1998

Auteur : Yves Sancey

Reproduction soumise à autorisation du titulaire des droits d'exploitation

© Région Bourgogne-Franche-Comté, Inventaire du patrimoine



Magasin industriel converti en pièces d'affinage.

39, Poligny, lieudit : à la Barre


N° de l'illustration : 19983900017X

Date : 1998

Auteur : Yves Sancey

Reproduction soumise à autorisation du titulaire des droits d'exploitation

© Région Bourgogne-Franche-Comté, Inventaire du patrimoine



Mur nord du magasin industriel.

39, Poligny, lieudit : à la Barre

N° de l'illustration : 19983900019X

Date : 1998

Auteur : Yves Sancey

Reproduction soumise à autorisation du titulaire des droits d'exploitation

© Région Bourgogne-Franche-Comté, Inventaire du patrimoine



Portes du magasin industriel donnant sur la quai d'expédition.

N° de l'illustration : 19983900023X

Date : 1998

Auteur : Yves Sancey

Reproduction soumise à autorisation du titulaire des droits d'exploitation

© Région Bourgogne-Franche-Comté, Inventaire du patrimoine