

USINE D'HORLOGERIE (USINE D'ASSORTIMENTS À ANCRE) CLÉRIAN

Bourgogne-Franche-Comté, Doubs
Le Russey
4 rue des Ecoles

Dossier IA25001886 réalisé en
2018

Auteur(s) : Laurent Poupard



Historique

L'usine est bâtie en 1920-1921 pour Elie Clérian, "jeune technicien venant de la marine", originaire de Gonfaron (Var). Sur les conseils du directeur de l'Ecole nationale professionnelle d'Horlogerie de Besançon Louis Trincano, Clérian se lance dans la fabrication de l'assortiment (échappement) à ancre, production pas encore représentée dans le Haut-Doubs (Joseph Jeambrun à Maîche le suivra en 1926, Pierre Frésard à Charquemont en 1933). Clérian achète des machines à la société Giauque, de La Chaux-de-Fonds (Suisse), embauche quelques ouvriers et, malgré des débuts difficiles, arrive à développer son affaire. Il agrandit l'usine vers l'est (à trois reprises ?) avant 1937 puis en 1946, et recrute des élèves de l'école d'Horlogerie (à partir de 1938). L'un d'eux, Michel Cretin, épouse l'une de ses deux filles et le seconde. Il participe en 1946, avec les sociétés Lip (et sa filiale le Pignon français), Augé et Epiard à Besançon, et Cheval Frères aux Fontenelles (12 rue Principale) et à Maîche (4 rue de la Gare), à la création de la Sidhor (Société d'Investissement pour le Développement de l'Horlogerie) à Besançon, qui fait construire en 1947-1948 une usine au 23 rue de la Mouillère afin d'héberger les associés. Son entreprise (Elie Clérian et ses Enfants) fusionne en 1950 avec la Fabrique d'Assortiments Frésard-Panneton, dirigée par Pierre Frésard (son deuxième gendre). Elle compte 150 personnes en 1956, près de 200 en 1958 (dont quatre travaillent dans la maison voisine, au n° 6) ; en 1963 est signalée "une centaine d'ouvriers, surtout un personnel féminin" (l'affaire sera toujours classée dans la catégorie de 100 à 199 salariés en 1965). Divers permis de construire sont déposés les 2 mai 1958, 29 novembre 1963 et 13 mai 1964 par la société Clérian, transformée en SA (au capital de 180 000 F en 1972). Après le départ de Pierre Frésard en 1980, la société Frésard-Panneton choisit de fermer le site du Russey. Elle en rapatrie progressivement les salariés à Charquemont, les 20 derniers le 1er mars 1982 à l'issue de la fermeture de l'usine (le 28 février). Les bâtiments sont alors acquis par un particulier et convertis en logements.

Période(s) principale(s) : 1er quart 20e siècle / 2e quart 20e siècle

Dates : 1920 (daté par travaux historiques)

Auteur(s) de l'oeuvre :

maître d'oeuvre inconnu (maître d'oeuvre inconnu)

Description

Agrandie à plusieurs reprises, l'usine a des murs principalement en moellons calcaires enduits, sinon en béton enduit ; les essentages de planches localisés sont récents. Le corps de bâtiment occidental comporte un étage de soubassement, un rez-de-chaussée surélevé, un étage carré et un étage en surcroît. Les fenêtres sont organisées en travées et leur appui forme un bandeau continu sur les façades, dont certaines sont percées de fenêtres horlogères, multiples ou d'atelier. Les toits sont à longs pans, pignons couverts et tuiles mécaniques à l'exception, à l'extrémité orientale, de celui sur le corps d'escalier dans l'angle nord (toit à un pan) et de celui appuyé contre lui au sud (terrasse en béton).

Eléments descriptifs

Murs : calcaire, béton, moellon, enduit, enduit

Toit : tuile mécanique, béton en couverture

Étages : étage de soubassement, rez-de-chaussée surélevé, 1 étage carré, étage en surcroît

Élévation : élévation à travées

Type(s) de couverture : toit à longs pans pignon couvert; toit à un pan

Escaliers : escalier dans-œuvre

Typologie : baie multiple, baie d'atelier, baie horlogère

Energie utilisée : énergie électrique achetée

Sources documentaires

Documents d'archives

- **Archives départementales du Doubs : 3 P 513 Cadastre de la commune du Russey, 1832-1940.**

Archives départementales du Doubs : 3 P 513 Cadastre de la commune du Russey, 1832-1940. - 3 P 513 : Atlas parcellaire (11 feuilles), dessin (plume, lavis), par les géomètres du cadastre Bailly et Coste, 1832. - 3 P 513/2 : Registre des états de sections, 1833. - 3 P 513/3 : Matrice cadastrale des propriétés bâties et non bâties, 1833-1913. - 3 P 513/4 : Matrice cadastrale des propriétés bâties, 1882-1910. - 3 P 513/5 : Matrice cadastrale des propriétés non bâties, 1914-1940. - 3 P 513/6 : Matrice cadastrale des propriétés bâties, 1911-1940.

Lieu de conservation : Archives départementales du Doubs, Besançon- Cote du document : 3 P 513

- **Archives municipales, Besançon : 86 W 104 Entreprises de microtechniques de Franche-Comté (4e quart 20e siècle).**

Archives municipales, Besançon : 86 W 104 Entreprises de microtechniques de Franche-Comté (4e quart 20e siècle).

Lieu de conservation : Archives municipales, Besançon- Cote du document : 86 W 104

- **Archives municipales, Le Russey : Permis de construire de la société Clérian (2 mai 1958, 29 novembre 1963, 13 mai 1964).**

Archives municipales, Le Russey : Permis de construire de la société Clérian (2 mai 1958, 29 novembre 1963, 13 mai 1964).

Lieu de conservation : Archives municipales, Le Russey

- **Papier à en-tête des Ets Elie Clérian et ses Enfants, 16 octobre 1951.**

Papier à en-tête des Ets Elie Clérian et ses Enfants, 16 octobre 1951.

Lieu de conservation : Collection particulière : Henri Bonnet, Fournet-Luisans

- **Papier à en-tête de la société Clérian, 10 janvier 1956.**

Papier à en-tête de la société Clérian, 10 janvier 1956.

Lieu de conservation : Collection particulière : Henri Bonnet, Fournet-Luisans

Documents figurés

- **Le Russey. - Ecole libre de filles, 1ère moitié 20e siècle [avant 1934].**

Le Russey. - Ecole libre de filles, carte postale, s.n., [1ère moitié 20e siècle, avant 1934], Cheval éd. au Russey. Porte la date 1er mai 1934 (manuscrite) au verso.

Lieu de conservation : Collection particulière : Henri Ethalon, Les Ecorces

- **1502. Le Russey - Vue générale [depuis le nord], 1ère moitié 20e siècle.**

1502. Le Russey - Vue générale [depuis le nord], carte postale, s.n., s.d. [1ère moitié 20e siècle], Cheval éd. au Russey.

Lieu de conservation : Collection particulière : Patrice Mazzotti, Montlebon

- **Prises de vues aériennes de l'IGN (20e siècle).**

Prises de vues aériennes de l'IGN (20e siècle). Consultables en ligne via le site du Géoportail (www.geoportail.gouv.fr).

- **Le Russey (Doubs). 22180 - Vue panoramique aérienne [le village vu de l'ouest], milieu 20e siècle.**

Le Russey (Doubs). 22180 - Vue panoramique aérienne [le village vu de l'ouest], carte postale, par Rancurel, s.d. [milieu 20e siècle], Combier impr. et éd. à Mâcon (Cim).

Lieu de conservation : Collection particulière : Henri Ethalon, Les Ecorces

- **Etablissements Clérian. Atelier taillage. 12 novembre 1950.**

Etablissements Clérian. Atelier taillage. 12 novembre 1950, photographie, s.n. Personnes identifiées : debout au fond Henri Faivre à gauche et André Feuvrier à droite, Jean-Marie Feuvrier assis devant lui, Roger Brun (avec lunettes) assis à droite.

Lieu de conservation : Collection particulière : Jean Marmet, Le Russey

- **[Vues extérieure de l'usine et intérieures des ateliers], 1958.**

[Vues extérieure de l'usine et intérieures des ateliers], photographie imprimée, s.n., 1958. Publiées dans : Benoît, Maurice ; Gauthier, Jean [et al.]. La vie économique de Franche-Comté et du Territoire de Belfort. - 1958, p. 24-25.

- **Le Russey (Doubs) - Alt. 900 m. 391-60 A - Vue panoramique aérienne [le village vu du sud-ouest], 3e quart 20e siècle.**

Le Russey (Doubs) - Alt. 900 m. 391-60 A - Vue panoramique aérienne [le village vu du sud-ouest], carte postale, s.n., s.d. [3e quart 20e siècle], Combier impr. et éd. à Mâcon (Cim).

Lieu de conservation : Collection particulière : Henri Ethalon, Les Ecorces

- **Le Russey (Doubs). 37727 - Vue panoramique aérienne [le centre du village vu du sud-ouest], 3e quart 20e siècle [avant 1966].**
Le Russey (Doubs). 37727 - Vue panoramique aérienne [le centre du village vu du sud-ouest], carte postale, par Rancurel, [3e quart 20e siècle, avant 1966], Combier impr. et éd. à Mâcon (Cim). Porte la date 6 août 1966 (tampon) au verso.
Lieu de conservation : Collection particulière : Henri Ethalon, Les Ecorces

Bibliographie

- **Chambre française de l'Horlogerie. Annuaire 1972/1973, 1972.**
Chambre française de l'Horlogerie. Annuaire 1972/1973. - Paris : CFH, 1972. III-177 p. ; 30 cm.
- **Clérian. Assortiments ancre, 1958.**
Clérian. Assortiments ancre. Dans : Benoît, Maurice ; Gauthier, Jean [et al.]. La vie économique de Franche-Comté et du Territoire de Belfort. - Besançon : Impr. de l'Est, 1958, p. 24-25 : ill.
- **Courtieu, Jean (dir.). Dictionnaire des communes du département du Doubs, 1982-1987.**
Courtieu, Jean (dir.). Dictionnaire des communes du département du Doubs. - Besançon : Cêtre, 1982-1987. 6 t., 3566 p. : ill. ; 24 cm.
- **Les établissements horlogers en France, mars 1965.**
Les établissements horlogers en France. - S.l. : s.n., mars 1965. 17 p. ronéotypées ; 20 cm.
Lieu de conservation : Collection particulière : Michel Simonin, Maîche
- **Pourchet, Gilbert. Le Haut-Doubs horloger, 1956.**
Pourchet, Gilbert. Le Haut-Doubs horloger. - S.l. [Villers-le-Lac] : s.n., 1956. 54 p. dactyl. : ill. (carte, graphiques) , 27 cm.
- **Schwint, Robert. Mon parcours en toute simplicité, 2003.**
Schwint, Robert. Mon parcours en toute simplicité. - [Dole] : Gunten, 2003. 255 p. ; 24 cm.
- **Simonin, Michel. L'horlogerie au fil du temps et son évolution en Franche-Montagne, sur le plateau de Maîche, 2007.**
Simonin, Michel. L'horlogerie au fil du temps et son évolution en Franche-Montagne, sur le plateau de Maîche. - Maîche : M. Simonin, 2007. 143 p. : ill. ; 30 cm.
- **Vuillet, Bernard. Entre Doubs et Dessoubre en 1900. Tome I, Le canton du Russey, 1982.**
Vuillet, Bernard. Entre Doubs et Dessoubre en 1900. Tome I, Le canton du Russey, d'après la collection de cartes postales de Georges Caille. - Les Gras : B. Vuillet, 1982. 360 p. : cartes postales ; 31 cm.

Témoignages oraux

- **Dodane, Gaston (témoignage oral)**
Dodane, Gaston. Ancien ouvrier des Ets Clérian puis Cometor. Le Russey.
- **Feuvrier, Marie-Jo (témoignage oral)**
Feuvrier, Marie-Jo. Ancienne ouvrière des Ets Clérian. Le Russey.

Informations complémentaires

Thématiques : patrimoine industriel du Doubs

Aire d'étude et canton : Pays horloger (le)

Dénomination : usine d'horlogerie

Parties constituantes non étudiées : atelier de fabrication, entrepôt industriel, magasin industriel, bureau

© Région Bourgogne-Franche-Comté, Inventaire du patrimoine



Plan-masse et de situation. Extrait du plan cadastral, 2018, section AM.

25, Le Russey, 4 rue des Ecoles

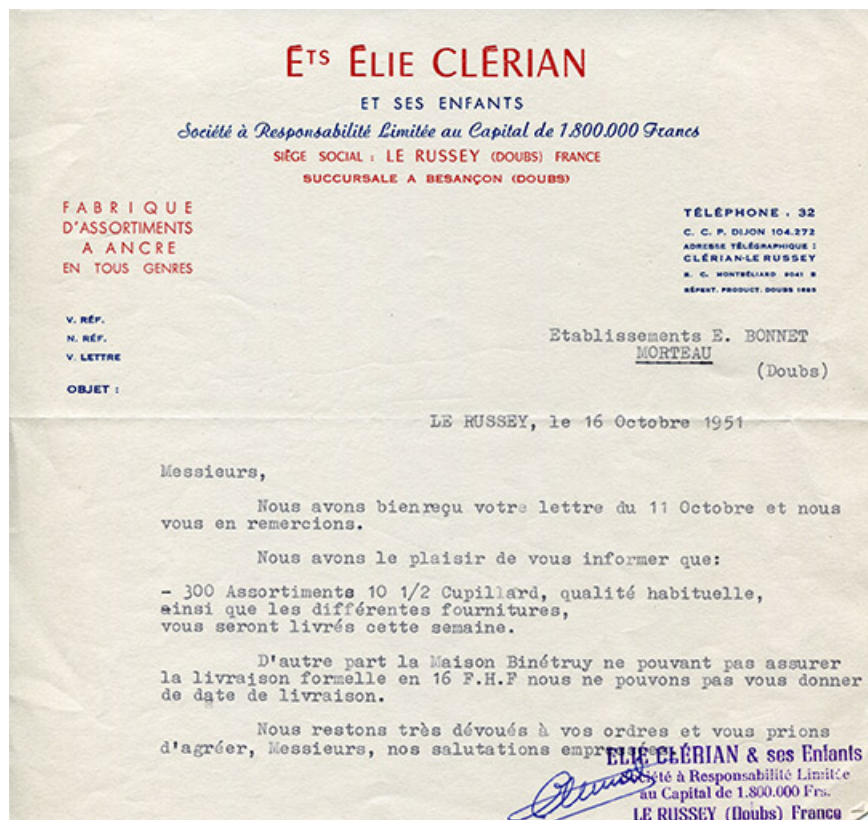
N° de l'illustration : 20202500259NUDA

Date : 2020

Auteur : Bertrand Turina

Reproduction soumise à autorisation du titulaire des droits d'exploitation

© Région Bourgogne-Franche-Comté, Inventaire du patrimoine



Papier à en-tête des Ets Elie Clérian et ses Enfants, 16 octobre 1951.

25, Le Russey, 4 rue des Ecoles

Source :

Papier à en-tête des Ets Elie Clérian et ses Enfants, 16 octobre 1951

Lieu de conservation : Collection particulière : Henri Bonnet, Fournet-Luisans

N° de l'illustration : 20182501450NUC4A

Date : 2018

Reproduction soumise à autorisation du titulaire des droits d'exploitation

© Région Bourgogne-Franche-Comté, Inventaire du patrimoine

CLÉRIAN
SOCIÉTÉ ANONYME AU CAPITAL DE 10.000.000 DE FRANCS

ASSORTIMENTS A ANCRE USINES & BUREAUX LE RUSSEY (DOUBS) FRANCE PETITES PIÈCES DE PRÉCISION

SUCCURSALE BESANÇON (DOUBS)

TÉLÉPHONE: 32
C. C. P. DIJON 1042.72
ADRESSE TÉLÉGRAPHIQUE:
CLÉRIAN - LE RUSSEY
R. C. MONTÉLIER 54 88

Doi' Etablissements Emile BONNET & FILS
Horlogerie
MORTEAU -

LE RUSSEY LE 10 Janvier 1956 FACTURE N° 1000

DATE	Q	DESIGNATION	la pièce	Q	Q	Q
JANV. 5.	10	roues pivotées HP 40 F° 5360	la pièce	33		330 ✓
	10	bal.rubis I6 vis "	"	68.	50	685 ✓
JANV. 9.	300	Ass.piv.rubis I6 vis HP 40 F° 5403	"	166.	50	49.950 ✓
						50.965 ✓
		ESCOMPTE 3%				1.529 ✓
		Baisse 2.33%				49.436 ✓
						1.152 ✓
		Emballage				48.284 ✓
		T.V.A. 24.22%				40 ✓
		Avance port et ass.				11.704 ✓
						91 ✓
						60.119 ✓

En votre règlement-

Les prix facturés s'entendent "NET", c'est à dire: majoration de 10% et baisse D.D.F. 3% comprises.

Cheq Postal 4/12/56

Papier à en-tête de la société Clérian, 10 janvier 1956.

25, Le Russey, 4 rue des Ecoles

Source :

Papier à en-tête de la société Clérian, 10 janvier 1956


Lieu de conservation : Collection particulière : Henri Bonnet, Fournet-Luisans

N° de l'illustration : 20182501447NUC4A

Date : 2018

Reproduction soumise à autorisation du titulaire des droits d'exploitation

© Région Bourgogne-Franche-Comté, Inventaire du patrimoine



Le Russey. - Ecole libre de filles, 1ère moitié 20e siècle [avant 1934].

25, Le Russey, 4 rue des Ecoles

Source :

**Le Russey. - Ecole libre de filles, carte postale, s.n., [1ère moitié 20e siècle, avant 1934], Cheval éd. au Russey
Porte la date 1er mai 1934 (manuscrite) au verso.**

Lieu de conservation : Collection particulière : Henri Ethalon, Les Ecorces


N° de l'illustration : 20172501507NUC2A

Date : 2017

Auteur : auteur

Reproduction soumise à autorisation du titulaire des droits d'exploitation

© Région Bourgogne-Franche-Comté, Inventaire du patrimoine



1502. Le Russey - Vue générale [depuis le nord], 1ère moitié 20e siècle. L'atelier est visible au deuxième plan à gauche.
25, Le Russey, 4 rue des Ecoles

Source :

1502. Le Russey - Vue générale [depuis le nord], carte postale, s.n., s.d. [1ère moitié 20e siècle], Cheval éd. au Russey

Lieu de conservation : Collection particulière : Patrice Mazzotti, Montlebon

N° de l'illustration : 20182501498NUC4A

Date : 2018

Reproduction soumise à autorisation du titulaire des droits d'exploitation

© Région Bourgogne-Franche-Comté, Inventaire du patrimoine



Atelier de la fabrique d'échappements à ancre Clérian, au Russey, 1950.
25, Le Russey, 4 rue des Ecoles

Source :

Etablissements Clérian. Atelier taillage. 12 novembre 1950, photographie, s.n.

Personnes identifiées : debout au fond Henri Faivre à gauche et André Feuvrier à droite, Jean-Marie Feuvrier assis devant lui, Roger Brun (avec lunettes) assis à droite.

Lieu de conservation : Collection particulière : Jean Marmet, Le Russey

N° de l'illustration : 20182501491NUC4A

Date : 2018

Reproduction soumise à autorisation du titulaire des droits d'exploitation

© Région Bourgogne-Franche-Comté, Inventaire du patrimoine



Le Russey (Doubs). 22180 - Vue panoramique aérienne [le village vu de l'ouest], milieu 20e siècle. Le bâtiment est visible à gauche, derrière la gare.

25, Le Russey, 4 rue des Ecoles

Source :

Le Russey (Doubs). 22180 - Vue panoramique aérienne [le village vu de l'ouest], carte postale, par Rancurel, s.d. [milieu 20e siècle], Combier impr. et éd. à Mâcon (Cim)

Lieu de conservation : Collection particulière : Henri Ethalon, Les Ecorces

N° de l'illustration : 20172501494NUC2A

Date : 2017

Reproduction soumise à autorisation du titulaire des droits d'exploitation

© Région Bourgogne-Franche-Comté, Inventaire du patrimoine



Le Russey (Doubs) - Alt. 900 m. 391-60 A - Vue panoramique aérienne [le village vu du sud-ouest], 3e quart 20e siècle.
25, Le Russey, 4 rue des Ecoles

Source :

Le Russey (Doubs) - Alt. 900 m. 391-60 A - Vue panoramique aérienne [le village vu du sud-ouest], carte postale, s.n., s.d. [3e quart 20e siècle], Combier impr. et éd. à Mâcon (Cim)

Lieu de conservation : Collection particulière : Henri Ethalon, Les Ecorces

N° de l'illustration : 20172501495NUC2A

Date : 2017

Reproduction soumise à autorisation du titulaire des droits d'exploitation

© Région Bourgogne-Franche-Comté, Inventaire du patrimoine



Le Russey (Doubs). 37727 - Vue panoramique aérienne [le centre du village vu du sud-ouest], 3e quart 20e siècle [avant 1966].
25, Le Russey, 4 rue des Ecoles

Source :

Le Russey (Doubs). 37727 - Vue panoramique aérienne [le centre du village vu du sud-ouest], carte postale, par Rancurel, [3e quart 20e siècle, avant 1966], Combier impr. et éd. à Mâcon (Cim)
Porte la date 6 août 1966 (tampon) au verso.

Lieu de conservation : Collection particulière : Henri Ethalon, Les Ecorces

N° de l'illustration : 20172501496NUC2A

Date : 2017

Reproduction soumise à autorisation du titulaire des droits d'exploitation

© Région Bourgogne-Franche-Comté, Inventaire du patrimoine



Façade antérieure, de trois quarts droite.

25, Le Russey, 4 rue des Ecoles

N° de l'illustration : 20192500401NUC4A

Date : 2019

Auteur : Sonia Dourlot

Reproduction soumise à autorisation du titulaire des droits d'exploitation

© Région Bourgogne-Franche-Comté, Inventaire du patrimoine



Façade antérieure, de trois quarts gauche.

25, Le Russey, 4 rue des Ecoles

N° de l'illustration : 20192500403NUC4A

Date : 2019

Auteur : Sonia Dourlot

Reproduction soumise à autorisation du titulaire des droits d'exploitation

© Région Bourgogne-Franche-Comté, Inventaire du patrimoine



Façade antérieure de l'atelier.

25, Le Russey, 4 rue des Ecoles

N° de l'illustration : 20192500402NUC4A

Date : 2019

Auteur : Sonia Dourlot

Reproduction soumise à autorisation du titulaire des droits d'exploitation

© Région Bourgogne-Franche-Comté, Inventaire du patrimoine



Façade postérieure.

25, Le Russey, 4 rue des Ecoles

N° de l'illustration : 20192500405NUC4A

Date : 2019

Auteur : Sonia Dourlot

Reproduction soumise à autorisation du titulaire des droits d'exploitation

© Région Bourgogne-Franche-Comté, Inventaire du patrimoine



Aile orientale.

25, Le Russey, 4 rue des Ecoles

N° de l'illustration : 20192500404NUC4A

Date : 2019

Auteur : Sonia Dourlot

Reproduction soumise à autorisation du titulaire des droits d'exploitation

© Région Bourgogne-Franche-Comté, Inventaire du patrimoine



Aile orientale : fenêtres multiples.

25, Le Russey, 4 rue des Ecoles

N° de l'illustration : 20192500406NUC4A

Date : 2019

Auteur : Sonia Dourlot

Reproduction soumise à autorisation du titulaire des droits d'exploitation

© Région Bourgogne-Franche-Comté, Inventaire du patrimoine