

ATELIER DE TEINTURIER ET MOULIN À FOULON REUILLE, PUIS SCIERIE JACOUTOT PUIS VERMOT-DESROCHES

Bourgogne-Franche-Comté, Doubs
Montlebon
Cornabey - 2 rue du Bief

Dossier IA25001696 réalisé en 2016 revu en 2017

Auteur(s) : Laurent Poupard



Historique

Le site est figuré sur la carte de Cassini au milieu du 18^e siècle mais le bâtiment paraît dater de la fin du siècle ou du début du siècle suivant. Il a peut-être été construit pour le teinturier Joseph Grosjean (décédé en 1795), originaire de Vesoul, qui obtient en 1787 la révocation du droit de faire teindre les étoffes en Suisse, droit accordé en 1744 aux habitants du val de Morteau. Dessinée sur le plan cadastral de 1814 (A 76), la "foule" appartient alors à sa veuve, née Béatrix Bobillier (1746-1825), et à ses enfants : le teinturier Charles Ferréol, le meunier Joseph Alexis et Claude Françoise Béatrice, qui se mariera en 1823 avec un autre teinturier Charles Théophile Reuille (1797-1854). Partagé au milieu de la décennie 1820, elle passe finalement à ce dernier puis vers 1837 à son neveu Zéphyrin Reuille (ou Reuille-Rompel, 1799-1863), cultivateur qui y exploite un moulin à foulon actionné par une roue en-dessus. Ses descendants cèdent vers 1868 la propriété à Arsène Jacoutot (1832-1878). Ce dernier exploitait un moulin et une scierie (future scierie Pugin Frères) à Louadey, qu'il envisageait de remplacer par une nouvelle scierie à bâtir un peu en aval, mais venait d'abandonner son projet à la suite de l'incendie de l'établissement existant en 1865. C'est lui qui transforme le bâtiment en scierie, dotée d'une roue de poitrine remplacée vers 1875 par une turbine Girard. Nouveau propriétaire vers 1886 : Jules Vuillemin, de Morteau, qui agrandit le bâtiment. Le site est acheté en 1895 par Francis Vermot-Desroches (1871-1961), fils de Louis Vermot-Desroches (établi à Derrière le Mont dans ce qui deviendra la scierie Faivre) et gendre de Narcisse Pugin (qui exploite le moulin et la scierie de Cornabey, actuellement 17 rue du Moulin). Cultivateur propriétaire de quelques bêtes, Francis installe un châssis multilame en bois fabriqué par son père et fixé à la charpente du bâtiment (jusqu'à 18 lames, 120 coups/minute). Il développe la scierie, qui occupera deux ou trois personnes. La matrice cadastrale signale une extension vers 1908, correspondant à une modernisation de matériel qui se poursuit au cours de la décennie suivante. Francis remplace en mars 1907 la turbine Girard par une turbine Francis des Ets Goulut-Borne, de Luxeuil, secondée à partir de 1909 (et jusqu'en 1925-1926) par une machine à vapeur de 40 ch. Il met en place un défibreux et une presse pour produire, en 1906-1907, des fibres de bois destinées au transport des marchandises et vendues à la chocolaterie Klaus à Morteau et aux négociants de Meursault (Côte-d'Or). Il installe en 1911 un système de transport des plots (grumes débitées en planches) par wagonnet et vers cette époque une déligneuse (4 ch, 2 000 tr/mn). Il ajoute en 1913 une turbine de 2,5 ch actionnant une dynamo (1 600 tr/mn, production de courant continu de 12,5 A sous 115 V), des Ateliers de construction de Vernon Jacquet Frères, dans l'Eure (cf. IA27000018), et en octobre 1924 une troisième turbine, de 12 ch. Il est secondé par son fils Abel (1900-1989) qui, au début des années 1960, reprend la scierie avec sa soeur Fernande (1899-1991). Abel travaille à façon pour des charpentiers ou d'autres scieurs. En 1978, un alternateur de 6 kVA est mis en place, actionné par la turbine Goulut et Borne (qui entraîne aussi des scies et une paire de meules). L'activité s'arrête en 1984 et le matériel est ferrailé (châssis métallique, déligneuse, scie circulaire, etc., le "sabre" - scie monolame verticale - ayant été supprimé dès 1980) tandis que reste en place la turbine la plus récente. Le bâtiment ne sert plus que d'habitation.

Période(s) principale(s) : 2^e moitié 18^e siècle (?) / 1^{er} quart 19^e siècle (?)

Période(s) secondaire(s) : 4^e quart 19^e siècle / 1^{er} quart 20^e siècle

Auteur(s) de l'oeuvre :

maître d'oeuvre inconnu (maître d'oeuvre inconnu)

Description

Issu d'au moins trois campagnes de construction et extensions, le bâtiment a des murs en moellons calcaires, enduits à l'étage de soubassement et avec essentage de planches pour les autres niveaux (mur pignon occidental : essentage de tavaillons au rez-de-chaussée et de losanges de ciment amiante au-dessus). Il comporte un étage de soubassement, un rez-de-chaussée surélevé, un étage en surcroît et un étage de comble, accessibles par des escaliers dans-oeuvre droits ; une rampe d'accès (pont de grange) dessert la grange au nord. Il est coiffé d'un toit à longs pans, pignons couverts et tuiles mécaniques.

Eléments descriptifs

Murs : calcaire, moellon, enduit, essentage de planches, essentage de ciment amiante

Toit : tuile mécanique

Etages : étage de soubassement, rez-de-chaussée surélevé, étage en surcroît, étage de comble

Type(s) de couverture : toit à longs pans pignon couvert; noue

Escaliers : escalier dans-oeuvre, escalier droit

Autres organes de circulations : rampe d'accès

Energie utilisée : énergie hydraulique produite sur place turbine hydraulique, énergie thermique produite sur place, énergie électrique produite sur place

Sources documentaires

Documents d'archives

- **Archives départementales du Doubs : 3 P 404 Cadastre de la commune de Montlebon, 1814-1965.**
Archives départementales du Doubs : 3 P 404 Cadastre de la commune de Montlebon, 1814-1965.- 3 P 404 : Atlas parcellaire (24 feuilles), dessin (plume, lavis), par le géomètre du cadastre Vial, 1814 (sections A-E) et 1818 (sections F-G). - 3 P 404/1-2 : Registre des états de sections, s.d. [1822 ?]. - 3 P 404/3, 6 : Matrice cadastrale des propriétés bâties et non bâties, 1822-1874. - 3 P 404/4-5 : Matrice cadastrale des propriétés bâties et non bâties, 1875-1914. - 3 P 404/7 : Matrice cadastrale des propriétés bâties, 1882-1910. - 3 P 404/8 : Matrice cadastrale des propriétés non bâties, 1914-1965. - 3 P 404/9 : Matrice cadastrale des propriétés bâties, 1911-1965 .
Lieu de conservation : Archives départementales du Doubs, Besançon- Cote du document : 3 P 404
- **Archives départementales du Doubs : 7 S 72 Cours d'eau et usines. Régime des eaux. Moulins-usines (1825-1896).**
Archives départementales du Doubs : 7 S 72 Cours d'eau et usines. Régime des eaux. Moulins-usines (1825-1896).
Lieu de conservation : Archives départementales du Doubs, Besançon- Cote du document : 7 S 72
- **Archives départementales du Doubs : Sp 742. Service hydraulique. Usines. Réglementation, autorisations de travaux. An III-1897.**
Archives départementales du Doubs : Service hydraulique. Usines. Réglementation, autorisations de travaux. An III-1897.
Lieu de conservation : Archives départementales du Doubs, Besançon- Cote du document : Sp 742

Documents figurés

- **Carte générale de la France. N° 146 [Besançon], 1759-1762.**
Carte générale de la France. N° 146 [Besançon], gravure, par César-François Cassini de Thury (dir.) et Durand (grav.), 1759-1762, échelle 1:86 400, 60 x 95 cm.
- **Commune de Montlebon. Pétition du Sr Jacoutot (Arsène), usinier à Cornabey, tendant à obtenir l'autorisation de placer une poutre dans le fond du ruisseau. Plan des lieux, 1872.**
Commune de Montlebon. Pétition du Sr Jacoutot (Arsène), usinier à Cornabey, tendant à obtenir l'autorisation de placer une poutre dans le fond du ruisseau. Plan des lieux, dessin (plume, lavis), par le conducteur des Ponts et Chaussées Em. Gresset, Besançon le 8 novembre 1872, 30,5 x 56 cm, 1/2 500.
Lieu de conservation : Archives départementales du Doubs, Besançon- Cote du document : 7 S 72
- **Projet de règlement d'eau de la scierie du Sr Jacoutot Arsène, au hameau de Cornabey, territoire de Montlebon. Plan et profils, 1873.**
Projet de règlement d'eau de la scierie du Sr Jacoutot Arsène, au hameau de Cornabey, territoire de Montlebon. Plan et profils, dessin (plume, lavis), par le conducteur des Ponts et Chaussées Em. Gresset, Besançon le 31 décembre 1873, 30,5 x 42 cm, échelles 1/2 500, 1/600 et 1/100. Il en existe une version sur calque dans la liasse Sp 742.
Lieu de conservation : Archives départementales du Doubs, Besançon- Cote du document : 7 S 72

Documents multimédias

- **Guichard, Jean-Marie. Recherches généalogiques.**
Guichard, Jean-Marie. Recherches généalogiques. Accessibles en ligne sur le site de Geneanet : <http://gw.geneanet.org/>
- **Monneret, Christian. Recherches généalogiques.**
Monneret, Christian. Recherches généalogiques. Accessibles en ligne sur le site de Geneanet : <http://gw.geneanet.org/>

Bibliographie

- **Courtieu, Jean (dir.). Dictionnaire des communes du département du Doubs, 1982-1987.**
Courtieu, Jean (dir.). Dictionnaire des communes du département du Doubs. - Besançon : Cêtre, 1982-1987. 6 t., 3566 p. : ill. ; 24 cm.
- **La roue hydraulique. Naissance de l'industrie dans le val de Morteau, 1982.**
La roue hydraulique. Naissance de l'industrie dans le val de Morteau. - [Morteau] : [Lycée d'Enseignement Professionnel], [1982]. 60 p. : ill. ; 21 cm. Ouvrage réalisé par des élèves du collège de Morteau dans le cadre d'un projet d'action éducative.
- **Vuillet, Bernard. La vie dans le val de Morteau entre 1750 et 1800, 1975.**
Vuillet, Bernard. La vie dans le val de Morteau entre 1750 et 1800. - [S.l.] : [s.n.], 1975. 2 vol. (421 p.) : ill. ; 30 cm. Th. : Paris, Ecole des Chartes, 1975.

Témoignages oraux

- **Coulot, Robert (témoignage oral)**
Coulot, Robert. Neveu d'Abel et Fernande Vermot-Desroches, propriétaire du bâtiment. Montlebon.

Informations complémentaires

Thématiques : patrimoine industriel du Doubs

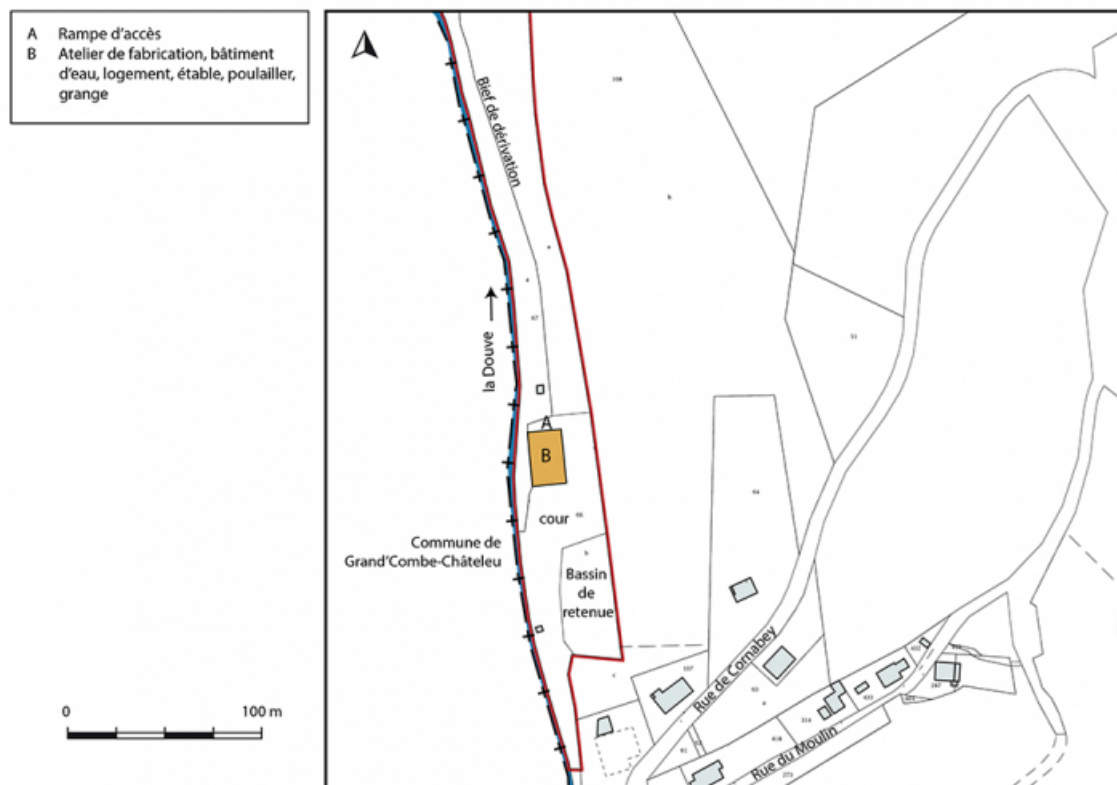
Aire d'étude et canton : Pays horloger (le)

Hydrographie : dérivation de la Douve

Dénomination : moulin à foulon, atelier, scierie

Parties constituant non étudiées : atelier de fabrication, bâtiment d'eau, logement, étable, poulailler, grange, rampe d'accès, bassin de retenue, bief de dérivation, cour

© Région Bourgogne-Franche-Comté, Inventaire du patrimoine



Plan-masse et de situation. Extrait du plan cadastral, 2017, section ZE, 1/2 000.

25, Montlebon, 2 rue du Bief, lieudit : Cornabey

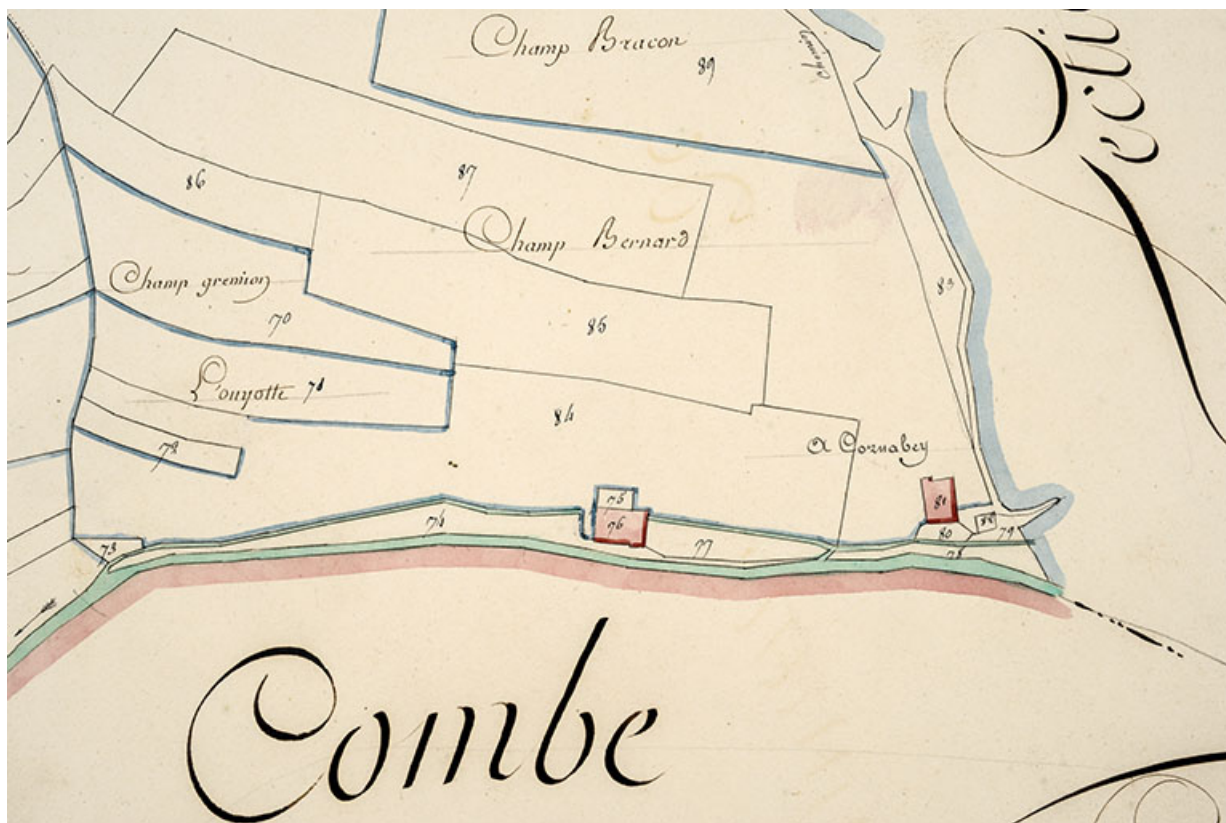
N° de l'illustration : 20182501339NUDA

Date : 2018

Auteur : Bertrand Turina

Reproduction soumise à autorisation du titulaire des droits d'exploitation

© Région Bourgogne-Franche-Comté, Inventaire du patrimoine



Cadastre de la commune de Montlebon. Atlas parcellaire, 1814, section A 1ère feuille [détail : Cornabey], 1/2 500.
 25, Montlebon

Source :

3 P 404 Cadastre de la commune de Montlebon, 1814-1965

- **3 P 404 : Atlas parcellaire (24 feuilles), dessin (plume, lavis), par le géomètre du cadastre Vial, 1814 (sections A-E) et 1818 (sections F-G)**

- **3 P 404/1-2 : Registre des états de sections, s.d. [1822 ?]**

- **3 P 404/3, 6 : Matrice cadastrale des propriétés bâties et non bâties, 1822-1874**

- **3 P 404/4-5 : Matrice cadastrale des propriétés bâties et non bâties, 1875-1914**

- **3 P 404/7 : Matrice cadastrale des propriétés bâties, 1882-1910**

- **3 P 404/8 : Matrice cadastrale des propriétés non bâties, 1914-1965**

- **3 P 404/9 : Matrice cadastrale des propriétés bâties, 1911-1965**

Lieu de conservation : Archives départementales du Doubs, Besançon - Cote du document : 3 P 404

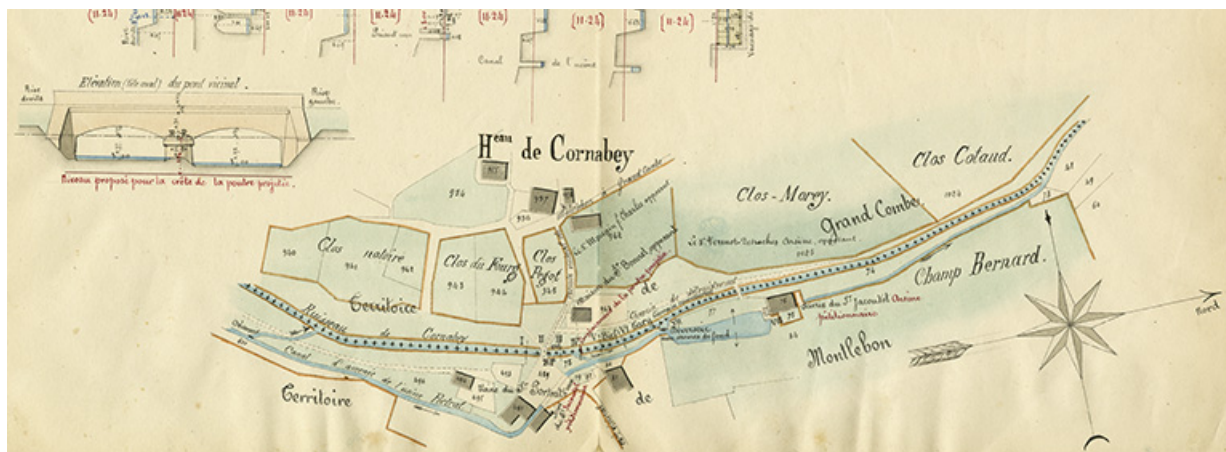
N° de l'illustration : 20182500137NUC4A

Date : 2018

Auteur : Jérôme Mongreville

Reproduction soumise à autorisation du titulaire des droits d'exploitation

© Région Bourgogne-Franche-Comté, Inventaire du patrimoine



25. Montlebon

Source :

Projet de règlement d'eau de la scierie du Sr Jacoutot Arsène, au hameau de Cornabey, territoire de Montlebon. Plan et profils, dessin (plume, lavis), par le conducteur des Ponts et Chaussées Em. Gresset, Besançon le 31 décembre 1873, 30,5 x 42 cm, échelles 1/2 500, 1/600 et 1/100. Il en existe une version sur calque dans la liasse Sp 742.

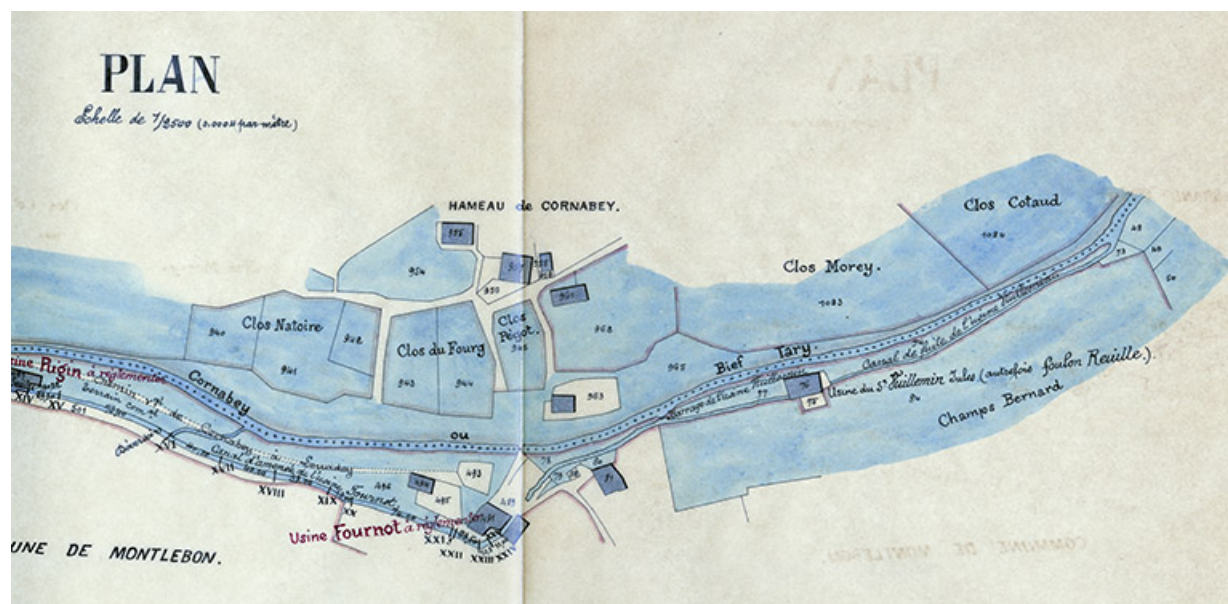
Lieu de conservation : Archives départementales du Doubs, Besançon - Cote du document : 7 S 72

N° de l'illustration : 20182500034NUC4A

Date : 2018

Reproduction soumise à autorisation du titulaire des droits d'exploitation

© Région Bourgogne-Franche-Comté, Inventaire du patrimoine



Commune de Montlebon. Ruisseau de Cornabey. Usines des Srs Pugin et Fournot. Plan des lieux [détail : partie droite], 1887.
 25, Montlebon

Source :

Commune de Montlebon. Ruisseau de Cornabey. Usines des Srs Pugin et Fournot. Plan des lieux, dessin sur calque (plume, lavis), par le conducteur Couturier, Besançon le 31 décembre 1887, 1/2 500, 31 x 61 cm. Un exemplaire du plan est conservé dans la liasse 7 S 72 des mêmes archives départementales du Doubs.

Lieu de conservation : Archives départementales du Doubs, Besançon - Cote du document : Sp 742

N° de l'illustration : 20182500042NUC4A

Date : 2018

Reproduction soumise à autorisation du titulaire des droits d'exploitation

© Région Bourgogne-Franche-Comté, Inventaire du patrimoine



Vue d'ensemble.

25, Montlebon, 2 rue du Bief, lieudit : Cornabey

N° de l'illustration : 19762500765X

Date : 1976

Auteur : Dominique Humbert

Reproduction soumise à autorisation du titulaire des droits d'exploitation

© Région Bourgogne-Franche-Comté, Inventaire du patrimoine



Façades antérieure et latérale.

25, Montlebon, 2 rue du Bief, lieudit : Cornabey

N° de l'illustration : 19762500403X

Date : 1976

Auteur : Dominique Humbert

Reproduction soumise à autorisation du titulaire des droits d'exploitation

© Région Bourgogne-Franche-Comté, Inventaire du patrimoine



Façades postérieure et latérale.

25, Montlebon, 2 rue du Bief, lieudit : Cornabey

N° de l'illustration : 19762500404X

Date : 1976

Auteur : Dominique Humbert

Reproduction soumise à autorisation du titulaire des droits d'exploitation

© Région Bourgogne-Franche-Comté, Inventaire du patrimoine



Vue d'ensemble, depuis l'est.

25, Montlebon, 2 rue du Bief, lieudit : Cornabey

N° de l'illustration : 20172501654NUC4A

Date : 2017

Auteur : Sonia Dourlot

Reproduction soumise à autorisation du titulaire des droits d'exploitation

© Région Bourgogne-Franche-Comté, Inventaire du patrimoine



Vue d'ensemble depuis le sud, avec le bassin de retenue.

25, Montlebon

N° de l'illustration : 20172501653NUC4A

Date : 2017

Auteur : Sonia Dourlot

Reproduction soumise à autorisation du titulaire des droits d'exploitation

© Région Bourgogne-Franche-Comté, Inventaire du patrimoine



Façade antérieure (sud).

25, Montlebon, 2 rue du Bief, lieudit : Cornabey

N° de l'illustration : 20172501656NUC4A

Date : 2017

Auteur : Sonia Dourlot

Reproduction soumise à autorisation du titulaire des droits d'exploitation

© Région Bourgogne-Franche-Comté, Inventaire du patrimoine



Façades antérieure et latérale gauche (ouest).

25, Montlebon, 2 rue du Bief, lieudit : Cornabey

N° de l'illustration : 20172501657NUC4A

Date : 2017

Auteur : Sonia Dourlot

Reproduction soumise à autorisation du titulaire des droits d'exploitation

© Région Bourgogne-Franche-Comté, Inventaire du patrimoine



Façade latérale droite (est).

25, Montlebon, 2 rue du Bief, lieudit : Cornabey

N° de l'illustration : 20172501655NUC4A

Date : 2017

Auteur : Sonia Dourlot

Reproduction soumise à autorisation du titulaire des droits d'exploitation

© Région Bourgogne-Franche-Comté, Inventaire du patrimoine



Le bassin de retenue.

25, Montlebon, 2 rue du Bief, lieudit : Cornabey

N° de l'illustration : 20172501658NUC4A

Date : 2017

Auteur : Sonia Dourlot

Reproduction soumise à autorisation du titulaire des droits d'exploitation

© Région Bourgogne-Franche-Comté, Inventaire du patrimoine