

FORGES, PUIS MOULIN À FARINE DIT MOULIN MARTIN

Bourgogne-Franche-Comté, Doubs
Rigney
7, 9 rue de la Forge

Dossier IA25001651 réalisé en 2015 revu en
2017

Auteur(s) : Raphaël Favereaux



Historique

L'abbaye cistercienne de Bellevaux (commune de Cirey, 70) reçoit en donation le moulin Martin du seigneur Guy de la Roche en 1218. L'usine métallurgique est mentionnée pour la première fois en 1609. En 1642, le fourneau est transféré en amont sur le ruisseau de la Corcelle, au lieu-dit Mieslot, alors que la forge est maintenue sur place. Le haut fourneau aurait été abandonné en 1684. La forge est amodiée dans la première moitié du 18^e siècle à la famille de maître de forges Rochet. Seuls un martinet et une renardière (bas fourneau) sont mentionnés en 1744, puis un seul feu de forge en 1788. En 1809, l'existence d'un moulin est attesté à côté de la forge. Propriété de C.A. Petithuguenin, la forge est reconstruite vers 1825. Son existence semble de courte durée puisqu'un battoir est établi dans l'atelier. Le site passe entre les mains de divers propriétaires (Bauchet, Rondot, Chaudoz, Mourot, Colard). Acquis par Nicolas Hautberg vers 1857, il se compose d'une huilerie et d'un battoir à chanvre, chacun équipée d'une roue hydraulique, et d'un moulin à deux paires de meules mises en jeu par deux autres roues. En 1893, le moulin comprend trois paires de meules et un appareil à cylindres ; il moule une moyenne annuelle de 1280 hl de blé. Le moulin semble avoir cessé son activité au début du 20^e siècle. Les bâtiments ont été convertis en habitation.

Période(s) secondaire(s) : 1^{er} quart 19^e siècle

Dates :

Description

L'atelier de la forge est construit en moellon de calcaire, pourvu d'un étage carré et couvert d'un toit à longs pans en tuile mécanique. Le bâtiment du moulin, également construit en moellon de calcaire, est couvert d'un toit à longs pans, demi-croupes et tuile plate. Tous deux ont été modifiés (ouvertures) lors de leur conversion en habitation.

Éléments descriptifs

Murs : calcaire, moellon, enduit

Toit : tuile mécanique, tuile plate

Étages : 1 étage carré, étage en surcroît

Énergie utilisée : énergie hydraulique produite sur place

Sources documentaires

Documents d'archives

- **3 P 491/1 État de sections (1809)**

Archives départementales du Doubs, Besançon, 3 P 491/1 État de sections (1809)

Lieu de conservation : Archives départementales du Doubs, Besançon- Cote du document : 3 P 491/1 État de sections (1809)

- **3 P 491/2-3 Matrice des propriétés foncières (19e siècle)**
Archives départementales du Doubs, Besançon, 3 P 491/2-3 Matrice des propriétés foncières (19e siècle)
Lieu de conservation : Archives départementales du Doubs, Besançon- Cote du document : 3 P 491/2-3
- **3 P 491/4 Matrice des propriétés bâties (1882-1910)**
Archives départementales du Doubs, Besançon, 3 P 491/4 Matrice des propriétés bâties (1882-1910)
Lieu de conservation : Archives départementales du Doubs, Besançon- Cote du document : 3 P 491/4
- **3 P 491/6 Matrice des propriétés bâties (1911-1964)**
Archives départementales du Doubs, Besançon, 3 P 491/6 Matrice des propriétés bâties (1911-1964)
Lieu de conservation : Archives départementales du Doubs, Besançon- Cote du document : 3 P 491/6
- **Sp 714 Service hydraulique. Renseignements sur la meunerie (1892–1903)**
Archives départementales du Doubs, Besançon : Sp 714 Service hydraulique. Renseignements sur la meunerie (1892–1903)
Lieu de conservation : Archives départementales du Doubs, Besançon- Cote du document : Sp 714
- **Sp 1260 Usines et prises d'eau. Bassin de l'Ognon (1863–1869)**
Archives départementales du Doubs, Besançon, Sp 1260 Usines et prises d'eau. Bassin de l'Ognon (1863–1869)
Lieu de conservation : Archives départementales du Doubs, Besançon- Cote du document : Sp 1260
- **7 S 87 Cours d'eau et usines. Dossier communal (1854-1869)**
Archives départementales du Doubs, Besançon, 7 S 87 Cours d'eau et usines. Dossier communal (1854-1869)
Lieu de conservation : Archives départementales du Doubs, Besançon- Cote du document : 7 S 87

Bibliographie

- **Bourgin, H.et G. L'industrie sidérurgique en France au début de la Révolution, 1920.**
Bourgin, H.et G. L'industrie sidérurgique en France au début de la Révolution (1788). - Paris : Imprimerie nationale, 1920.
- **Courtieu, Jean (dir.). Dictionnaire des communes du département du Doubs, 1982-1987.**
Courtieu, Jean (dir.). Dictionnaire des communes du département du Doubs. - Besançon : Cêtre, 1982-1987. 6 t., 3566 p. : ill. ; 24 cm.
- **Recensement des usines comtoises en 1744, 1961**
Recensement des usines comtoises en 1744. In : Revue d'histoire de la sidérurgie, t.2, 1961, p. 275

Informations complémentaires

Thématiques : patrimoine industriel du Doubs

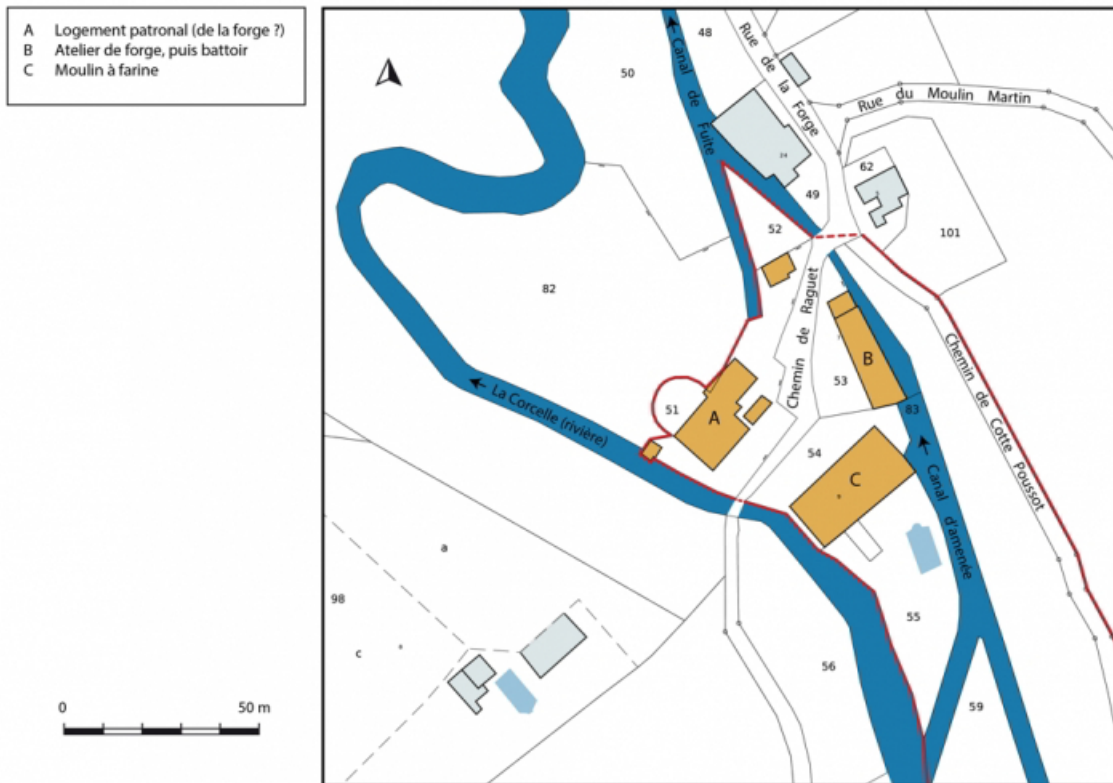
Aire d'étude et canton : Vallées, plateaux et montagnes du Doubs

Hydrographie : dérivation de la Corcelle

Dénomination : moulin à farine, usine de petite métallurgie

Parties constituantes non étudiées : barrage, atelier de fabrication, vanne, logement patronal

© Région Bourgogne-Franche-Comté, Inventaire du patrimoine



Plan-masse et de situation. Extrait du plan cadastral, 2019.

25, Rigney, 7, 9 rue de la Forge


N° de l'illustration : 20192501042NUDA

Date : 2019

Auteur : Bertrand Turina

Reproduction soumise à autorisation du titulaire des droits d'exploitation

© Région Bourgogne-Franche-Comté, Inventaire du patrimoine



Plan de 1647 : le site de la forge d'affinerie.

25, Rigney, 7, 9 rue de la Forge

Source :

Dessin, 1647. Lieu de conservation : Archives départementales de la Haute-Saône, Vesoul

Lieu de conservation : Archives départementales de la Haute-Saône, Vesoul - Cote du document : H 183

N° de l'illustration : 19922500175VA

Date : 1992

Auteur : Yves Sancey

Reproduction soumise à autorisation du titulaire des droits d'exploitation

© Région Bourgogne-Franche-Comté, Inventaire du patrimoine



Plan de 1647 : détail du site de la forge.

25, Rigney, 7, 9 rue de la Forge

Source :

Dessin, 1647. Lieu de conservation : Archives départementales de la Haute-Saône, Vesoul

Lieu de conservation : Archives départementales de la Haute-Saône, Vesoul - Cote du document : H 183

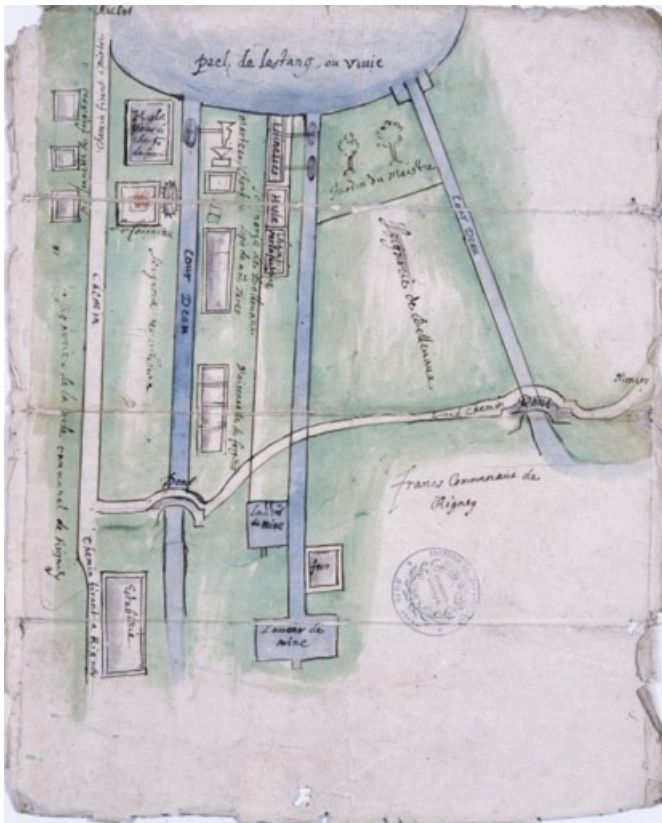
N° de l'illustration : 19922500179XA

Date : 1992

Auteur : Yves Sancey

Reproduction soumise à autorisation du titulaire des droits d'exploitation

© Région Bourgogne-Franche-Comté, Inventaire du patrimoine



Plan non daté (avant 1647) de la forge du Moulin Martin.
25, Rigney, 7, 9 rue de la Forge

Source :

Dessin, avant 1647. Lieu de conservation : Archives départementales de la Haute-Saône, Vesoul
Lieu de conservation : Archives départementales de la Haute-Saône, Vesoul - Cote du document : H 183

N° de l'illustration : 19922500186XA

Date : 1992

Auteur : Yves Sancey

Reproduction soumise à autorisation du titulaire des droits d'exploitation

© Région Bourgogne-Franche-Comté, Inventaire du patrimoine



Vue d'ensemble depuis l'ouest.

25, Rigney, 7, 9 rue de la Forge

N° de l'illustration : 20142501580NUC4A

Date : 2014

Auteur : Jérôme Mongreville

Reproduction soumise à autorisation du titulaire des droits d'exploitation

© Région Bourgogne-Franche-Comté, Inventaire du patrimoine



Atelier de la forge. Vue de trois quarts droite.

25, Rigney, 7, 9 rue de la Forge

N° de l'illustration : 20142501581NUC4A

Date : 2014

Auteur : Jérôme Mongreville

Reproduction soumise à autorisation du titulaire des droits d'exploitation

© Région Bourgogne-Franche-Comté, Inventaire du patrimoine



Bâtiment de la forge. Façade ouest.

25, Rigney, 7, 9 rue de la Forge

N° de l'illustration : 20142501576NUC4A

Date : 2014

Auteur : Jérôme Mongreville

Reproduction soumise à autorisation du titulaire des droits d'exploitation

© Région Bourgogne-Franche-Comté, Inventaire du patrimoine



Atelier de la forge, vu de trois quarts arrière.
25, Rigney, 7, 9 rue de la Forge

N° de l'illustration : 20142501585NUC4A

Date : 2014

Auteur : Jérôme Mongreville

Reproduction soumise à autorisation du titulaire des droits d'exploitation

© Région Bourgogne-Franche-Comté, Inventaire du patrimoine



Façade est de l'atelier de forge.

25, Rigney, 7, 9 rue de la Forge

N° de l'illustration : 20142501586NUC4A

Date : 2014

Auteur : Jérôme Mongreville

Reproduction soumise à autorisation du titulaire des droits d'exploitation

© Région Bourgogne-Franche-Comté, Inventaire du patrimoine



Le bâtiment du moulin et le vannage sur la Corcelle.

25, Rigney, 7, 9 rue de la Forge

N° de l'illustration : 20142501577NUC4A

Date : 2014

Auteur : Jérôme Mongreville

Reproduction soumise à autorisation du titulaire des droits d'exploitation

© Région Bourgogne-Franche-Comté, Inventaire du patrimoine



Bâtiment du moulin. Vue de trois quarts droite.

25, Rigney, 7, 9 rue de la Forge

N° de l'illustration : 20142501583NUC4A

Date : 2014

Auteur : Jérôme Mongreville

Reproduction soumise à autorisation du titulaire des droits d'exploitation

© Région Bourgogne-Franche-Comté, Inventaire du patrimoine



Pignon du moulin.

25, Rigney, 7, 9 rue de la Forge

N° de l'illustration : 20142501579NUC4A

Date : 2014

Auteur : Jérôme Mongreville

Reproduction soumise à autorisation du titulaire des droits d'exploitation

© Région Bourgogne-Franche-Comté, Inventaire du patrimoine



Bâtiment du moulin. Façade nord.

25, Rigney, 7, 9 rue de la Forge

N° de l'illustration : 20142501582NUC4A

Date : 2014

Auteur : Jérôme Mongreville

Reproduction soumise à autorisation du titulaire des droits d'exploitation

© Région Bourgogne-Franche-Comté, Inventaire du patrimoine



Façade nord du moulin, vue de trois quarts.

25, Rigney, 7, 9 rue de la Forge

N° de l'illustration : 20142501584NUC4A

Date : 2014

Auteur : Jérôme Mongreville

Reproduction soumise à autorisation du titulaire des droits d'exploitation

© Région Bourgogne-Franche-Comté, Inventaire du patrimoine



Bâtiment du moulin. Vue de trois quarts arrière.

25, Rigney, 7, 9 rue de la Forge

N° de l'illustration : 20142501578NUC4A

Date : 2014

Auteur : Jérôme Mongreville

Reproduction soumise à autorisation du titulaire des droits d'exploitation

© Région Bourgogne-Franche-Comté, Inventaire du patrimoine