


MAISON ET ATELIER D'OUTILLAGE DE GEORGES PUIS MARC MOYSE

Bourgogne-Franche-Comté, Doubs
Les Gras
les Epaissses - 11 rue les Epaissses

Dossier IA25001630 réalisé en 2016 revu en
2017

Auteur(s) : Laurent Poupard



Historique

La maison a été bâtie par les frères Humbert (d'Orchamps-Vennes) en 1926 si l'on en croit la date gravée sous l'escalier ou vers 1939 selon la matrice cadastrale. Elle est édifée pour le tourneur sur métaux Georges Moyse (1872-1941), dont le cousin Louis Moyse se fera bâtir par les mêmes entrepreneurs un atelier au 34 Grande Rue en 1948-1949. Georges, qui exploite la marque H & M, se dit successeur de la fabrique d'outillage d'horlogerie d'Henri Moyse (son frère, né en 1864 et mort en 1918, fabricant de drilles pour bijoutier ?). Il est, dès 1921, associé avec son fils Marc (1900-1963) au sein de la société Georges Moyse et Fils, qui produit des drilles et outils divers ("fers à souder, pinces aux goupilles, manches bois et laiton, chalumeaux et tournevis en tous genres"). Marc prend la suite et travaille en famille jusqu'à sa cessation d'activité. L'affaire est alors peut-être reprise par Pierre Ruffion, associé avec Simon Moyse (le frère de Louis) dans une entreprise établie au 3 Grande Rue. Le bâtiment, qui n'abrite ensuite plus d'activité productive, a très récemment été doté d'un garage.

Période(s) principale(s) : 2e quart 20e siècle

Dates : 1926 (porte la date)

Auteur(s) de l'oeuvre :

Humbert (entrepreneur, signature)

Description

Le bâtiment a des murs en moellons calcaires enduits et un toit à longs pans, pignons couverts et couverture de tuiles mécaniques. Il comporte un étage de soubassement, un rez-de-chaussée surélevé (accessible en façade par un escalier extérieur droit en béton), un étage carré et un étage en surcroît, desservis par un escalier dans-oeuvre. Des baies d'atelier sont visibles au rez-de-chaussée dans les murs sud et est. Le garage est en parpaings de béton enduits avec toit à longs pans, croupe (à l'est) et tuiles mécaniques.

Eléments descriptifs

Toit : tuile mécanique

Etages : étage de soubassement, rez-de-chaussée surélevé, 1 étage carré, étage en surcroît

Élévation : élévation à travées

Type(s) de couverture : toit à longs pans pignon couvert

Escaliers : escalier dans-oeuvre, escalier de distribution extérieur, escalier droit, en maçonnerie

Typologie : baie d'atelier

Sources documentaires

Documents d'archives

- **Archives départementales du Doubs : 3 P 298 Cadastre de la commune des Gras, 1814-1967.**

Archives départementales du Doubs : 3 P 298 Cadastre de la commune des Gras, 1814-1967. - 3 P 298 : Atlas parcellaire (11 feuilles), dessin (plume, lavis), par les géomètres du cadastre Vergne et Garcin, 1816. - 3 P 298/1 : Registre des états

de sections (1816-1818). - 3 P 298/2, 5 : Matrice cadastrale des propriétés bâties et non bâties, 1822-1875. - 3 P 298/3-4 : Matrice cadastrale des propriétés bâties et non bâties, 1876-1914. - 3 P 298/6 : Matrice cadastrale des propriétés bâties, 1882-1910. - 3 P 298/7 : Matrice cadastrale des propriétés non bâties, 1914-1967. - 3 P 298/8 : Matrice cadastrale des propriétés bâties, 1911-1967.

Lieu de conservation : Archives départementales du Doubs, Besançon- Cote du document : 3 P 298

Documents multimédias

- **Monneret, Christian. Recherches généalogiques.**

Monneret, Christian. Recherches généalogiques. Accessibles en ligne sur le site de Geneanet : <http://gw.geneanet.org/>

Bibliographie

- **Laithier, René. Fabricants d'outils pour horlogers bijoutiers de la commune des Gras. Les artisans de la fin du 19e à la fin du 20e siècle, 1990.**

Laithier, René. Fabricants d'outils pour horlogers bijoutiers de la commune des Gras. Les artisans de la fin du 19e à la fin du 20e siècle. - 1990. 4 f. dactyl. Porte la mention : "Liste non exhaustive établie en 1990, par René Laithier, les Epaisses, Les Gras".

Lieu de conservation : Collection particulière : Rémy Cerf, Les Gras

Témoignages oraux

- **Petitjean, Guy (témoignage oral)**

Petitjean, Guy. Ancien propriétaire de la maison Georges Vernier, commerce de fournitures et outils d'horlogerie. Les Gras.

- **Tisserand, Roger (témoignage oral)**

Tisserand, Roger. Fils d'Arsène Tisserand, ancien agriculteur. Les Gras.

Informations complémentaires

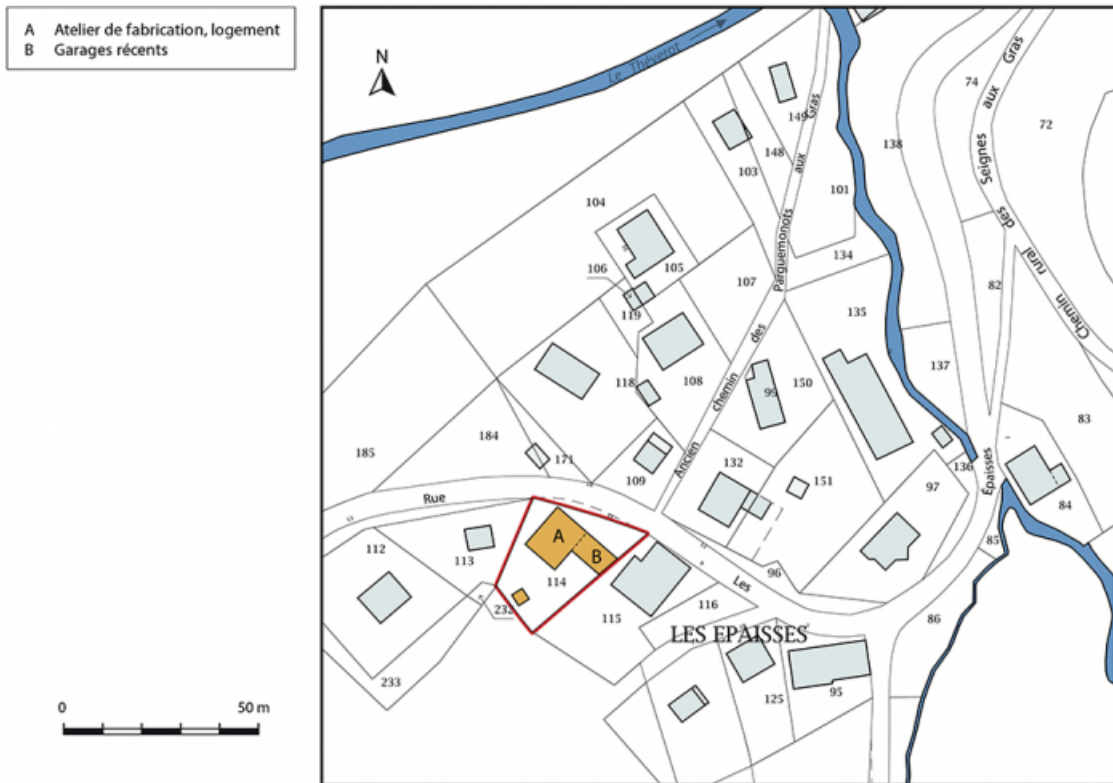
Thématiques : patrimoine industriel du Doubs

Aire d'étude et canton : Pays horloger (le)

Dénomination : maison, atelier

Parties constituantes non étudiées : atelier de fabrication, logement, garage

© Région Bourgogne-Franche-Comté, Inventaire du patrimoine



Plan-masse et de situation. Extrait du plan cadastral, 2017, section AB, 1/1 000.

25, Les Gras, 11 rue les Epaissees, lieudit : les Epaissees

N° de l'illustration : 20172501278NUDA

Date : 2017

Auteur : Mathias Papigny

Reproduction soumise à autorisation du titulaire des droits d'exploitation

© Région Bourgogne-Franche-Comté, Inventaire du patrimoine



Façades antérieure et latérale gauche.

25, Les Gras, 11 rue les Epaises, lieudit : les Epaises

N° de l'illustration : 20172500586NUC4A

Date : 2017

Auteur : Sonia Dourlot

Reproduction soumise à autorisation du titulaire des droits d'exploitation

© Région Bourgogne-Franche-Comté, Inventaire du patrimoine



Façade latérale droite.

25, Les Gras, 11 rue les Epaises, lieudit : les Epaises

N° de l'illustration : 20172500587NUC4A

Date : 2017

Auteur : Sonia Dourlot

Reproduction soumise à autorisation du titulaire des droits d'exploitation

© Région Bourgogne-Franche-Comté, Inventaire du patrimoine



Façades postérieure et latérale gauche.

25, Les Gras, 11 rue les Epaises, lieudit : les Epaises


N° de l'illustration : 20172500588NUC4A

Date : 2017

Auteur : Sonia Dourlot

Reproduction soumise à autorisation du titulaire des droits d'exploitation

© Région Bourgogne-Franche-Comté, Inventaire du patrimoine



Date de construction et nom de l'entrepreneur.

25, Les Gras, 11 rue les Epaissses, lieudit : les Epaissses

N° de l'illustration : 20172500589NUC4A

Date : 2017

Auteur : Sonia Dourlot

Reproduction soumise à autorisation du titulaire des droits d'exploitation

© Région Bourgogne-Franche-Comté, Inventaire du patrimoine