

MAISON ET SCIERIE FILISETTI

Bourgogne-Franche-Comté, Doubs
Cour-Saint-Maurice

Dossier IA25001344 réalisé en 2013 revu en
2015

Auteur(s) : Laurent Poupard



Historique

La maison est bâtie en 1810 pour le notaire Modeste Joseph Melchior Barberot (date portée avec les initiales MB sur la clé de la plate-bande de la porte d'entrée). Elle passe au milieu des années 1840 à la famille Faivre puis une trentaine d'années plus tard à un autre notaire, Séraphin Jeannerot. Elle est acquise vers 1937 par Angelo Filisetti, marchand de bois qui crée son entreprise de sciage au cours de cette décennie. Il construit sa scierie en 1945 et la dote avant 1951 d'un petit atelier au nord-ouest de la maison et en 1953 d'un grand atelier de fabrication au nord. L'établissement est agrandi vers le sud en 1969-1970 d'un hangar allant jusqu'à la maison. A cette date, la Sarl Filisetti (au capital de 11 000 F en 1968) emploie 16 salariés. D'une capacité de sciage de 40 m³ par jour, elle stocke environ 100 à 150 m³ de grumes de résineux et produit environ 300 m³ de planches et autres bois de sciage. Elle dispose de trois scies à ruban et d'une déligneuse. Un nouvel atelier est bâti entre juillet 1980 et mai 1982 au nord, à l'extrémité de celui existant, par la société des Constructions métalliques Waltefaugle, de Dampierre-sur-Salon (Haute-Saône). L'affaire est exploitée par les trois fils d'Angelo Filisetti qui, en 1990, construisent au sud un dernier hangar à charpente en lamellé-collé (couvrant ainsi l'espace entre le précédent et la route). Elle emploie encore 10 à 12 personnes lorsqu'elle ferme en 2013. Le matériel en place à cette date associe une écorceuse Segem, une scie à grumes sur chariot mobile Herkules, un pont-roulant de 5 t Matelest (Matelest-Socolest à Illzach, Haut-Rhin), une scie E. Gillet (Casteljaloux, Lot-et-Garonne) et A. Vigneault (Norrois, Marne), une scie CIP Marqcol (Moulins-sur-Allier, Allier), une scie Canali KG Maschinenfabrik (Speyer am Rhein, Allemagne), etc.

Période(s) principale(s) : 1er quart 19e siècle / 2e quart 20e siècle / 3e quart 20e siècle / 4e quart 20e siècle

Dates : 1953 (daté par source) / 1969 (daté par source) / 1980 (daté par source) / 1990 (daté par tradition orale) / 1810 (porte la date)

Auteur(s) de l'oeuvre :

maître d'oeuvre inconnu ()

Description

La maison a des murs en moellons calcaires enduits, avec essentage de tavaillons sur le mur pignon ouest du petit corps en retour. Elle compte un étage carré et un étage de comble, desservis par un escalier dans-oeuvre. Elle est coiffée par un toit à longs pans et pignons couverts à couverture de tuiles plates. La scierie se compose de bâtiments à structure métallique (atelier de fabrication d'origine, hangar de 1969-1970 et atelier de 1980-1982) ou en bois (lamellé-collé pour le hangar de 1990), avec essentage de tôle ou de matériau synthétique (onduline) et éventuellement parpaing de béton (atelier d'origine et celui des années 1980). Les toits à longs pans et pignons couverts ont une couverture en ciment amiante ; elle est en acier sur le silo à l'est et les corps en appentis à l'est abritant le tapis roulant y conduisant la sciure. Le bureau (en rez-de-chaussée et avec comble) et le garage attenant sont en parpaings de béton enduits, couverts d'un toit à longs pans protégés par des tuiles mécaniques, de même que le petit garage dans l'alignement (en pan de bois essenté de planches). Même matériau pour les murs du magasin industriel et des transformateurs (avec enduit, essentages de planches et d'onduline), charpente métallique, toit à longs pans et ciment amiante.

Éléments descriptifs

Murs : calcaire, bois, fer, béton, moellon, pan de bois, pan de fer, parpaing de béton, enduit, essentage de planches,

essentage de tôle, essentage de matériau synthétique, enduit

Toit : tuile plate, tuile mécanique, ciment amiante en couverture, acier en couverture

Étages : 1 étage carré, étage de comble

Couvrement : charpente en bois apparente, charpente métallique apparente

Élévation : élévation à travées

Type(s) de couverture : toit à longs pans demi-croupe; appentis pignon couvert

Escaliers : escalier dans-oeuvre

Énergie utilisée : énergie électrique achetée

État de conservation :

établissement industriel désaffecté

Sources documentaires

Documents d'archives

- **Archives départementales du Doubs : 3 P 175 Cadastre de la commune de Cour-Saint-Maurice (1812-1967).**
Archives départementales du Doubs : 3 P 175 Cadastre de la commune de Cour-Saint-Maurice (1812-1967).3 P 175/1 :
Registre des états de sections (1812).3 P 175/2-3 : Matrices cadastrales des propriétés bâties et non bâties (1823-1908 ?).3
P 175/4 : Matrice cadastrale des propriétés bâties (1882-1910).3 P 175/6 : Matrice cadastrale des propriétés bâties (1911-
1967).
Lieu de conservation : Archives départementales du Doubs, Besançon- Cote du document : 3 P 175
- **Archives départementales du Doubs : 336 W 20 Établissements classés (années 1970).**
Archives départementales du Doubs : 336 W 20 Établissements classés (années 1970).
Lieu de conservation : Archives départementales du Doubs, Besançon- Cote du document : 336 W 20

Documents figurés

- **Plan cadastral parcellaire de la commune de Cour-les-St-Maurice, 1811.**
Plan cadastral parcellaire de la commune de Cour-les-St-Maurice [...] terminé sur le terrain le 6 mai 1811 [...] par M
Receveur géomètre du cadastre.
Lieu de conservation : Archives départementales du Doubs, Besançon- Cote du document : 3 P 689
- **Commune de Cour St Maurice. Plan de masse de la propriété de la société Filisetti, 1968.**
Commune de Cour St Maurice. Plan de masse de la propriété de la société Filisetti, dessin (tirage, feutre), par le géomètre
J. Vincenot (à Maïche), s.d. [1968], 27 x 42 cm, 1/500.
Lieu de conservation : Archives départementales du Doubs, Besançon- Cote du document : 336 W 20
- **Prises de vues aériennes de l'IGN (20e siècle).**
Prises de vues aériennes de l'IGN (20e siècle). Consultables en ligne via le site du Géoportail (www.geoportail.gouv.fr).

Témoignages oraux

- **Filisetti, Anice (témoignage oral)**
Filisetti, Anice. Fille du fondateur de la scierie. Cour-Saint-Maurice.

Informations complémentaires

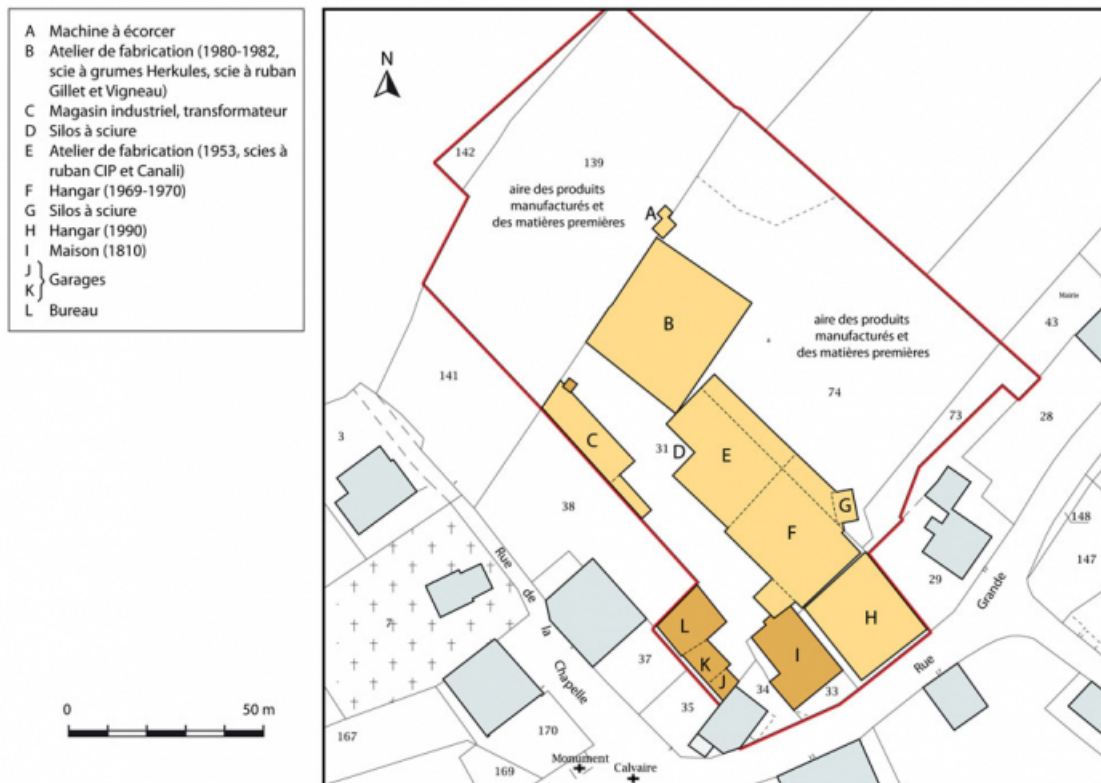
Thématiques : patrimoine industriel du Doubs

Aire d'étude et canton : Pays horloger (le)

Dénomination : maison, scierie

Parties constituantes non étudiées : atelier de fabrication, magasin industriel, transformateur, silo, hangar, garage, bureau, aire des produits manufacturés

© Région Bourgogne-Franche-Comté, Inventaire du patrimoine



Plan-masse et de situation. Extrait du plan cadastral, 2015, section AC.
25, Cour-Saint-Maurice, 10 Rue Grande

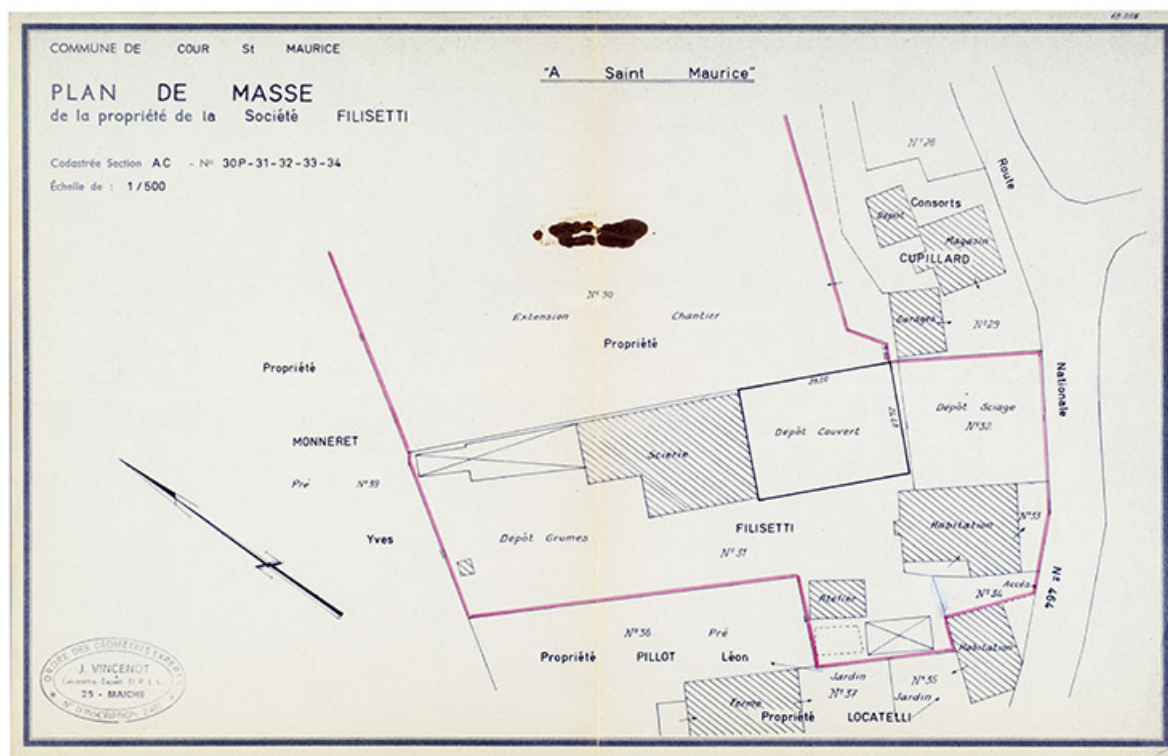
N° de l'illustration : 20152502297NUDA

Date : 2015

Auteur : Mathias Papigny

Reproduction soumise à autorisation du titulaire des droits d'exploitation

© Région Bourgogne-Franche-Comté, Inventaire du patrimoine



Commune de Cour St Maurice. Plan de masse de la propriété de la société Filisetti, 1968.

25, Cour-Saint-Maurice, 10 Rue Grande

Source :

Commune de Cour St Maurice. Plan de masse de la propriété de la société Filisetti, dessin (tirage, feutre), par le géomètre J. [Jean] Vincenot (à Maîche), s.d. [1968], 27 x 42 cm, 1/500

Lieu de conservation : Archives départementales du Doubs, Besançon - Cote du document : 336 W 20

N° de l'illustration : 20152500466NUC4A

Date : 2015

Auteur : Sonia Dourlot

Reproduction soumise à autorisation du titulaire des droits d'exploitation

© Région Bourgogne-Franche-Comté, Inventaire du patrimoine



Vue d'ensemble, depuis le nord.

25, Cour-Saint-Maurice, 10 Rue Grande

N° de l'illustration : 20132501277NUC2A

Date : 2013

Auteur : Yves Sancey

Reproduction soumise à autorisation du titulaire des droits d'exploitation

© Région Bourgogne-Franche-Comté, Inventaire du patrimoine



Maison et hangar de 1990, depuis la route à l'ouest.
25, Cour-Saint-Maurice, 10 Rue Grande

N° de l'illustration : 20132501270NUC2A

Date : 2013

Auteur : Yves Sancey

Reproduction soumise à autorisation du titulaire des droits d'exploitation

© Région Bourgogne-Franche-Comté, Inventaire du patrimoine



Maison : date et décor du linteau de la porte d'entrée.

25, Cour-Saint-Maurice, 10 Rue Grande

N° de l'illustration : 20132501269NUC2A

Date : 2013

Auteur : Yves Sancey

Reproduction soumise à autorisation du titulaire des droits d'exploitation

© Région Bourgogne-Franche-Comté, Inventaire du patrimoine



Maison : tête d'angelot sur le linteau de la porte d'entrée.

25, Cour-Saint-Maurice, 10 Rue Grande

N° de l'illustration : 20132501268NUC2A

Date : 2013

Auteur : Yves Sancey

Reproduction soumise à autorisation du titulaire des droits d'exploitation

© Région Bourgogne-Franche-Comté, Inventaire du patrimoine



Maison : essentage de tavillons.

25, Cour-Saint-Maurice, 10 Rue Grande

N° de l'illustration : 20132501271NUC2A

Date : 2013

Auteur : Yves Sancey

Reproduction soumise à autorisation du titulaire des droits d'exploitation

© Région Bourgogne-Franche-Comté, Inventaire du patrimoine



Maison : détail de l'essentage de tavailons.

25, Cour-Saint-Maurice, 10 Rue Grande

N° de l'illustration : 20132501272NUC2A

Date : 2013

Auteur : Yves Sancey

Reproduction soumise à autorisation du titulaire des droits d'exploitation

© Région Bourgogne-Franche-Comté, Inventaire du patrimoine



Scierie vue de l'est : de gauche à droite, hangars de 1990 et 1969-1970, atelier de fabrication de 1953.
25, Cour-Saint-Maurice, 10 Rue Grande

N° de l'illustration : 20132501276NUC2A

Date : 2013

Auteur : Yves Sancey

Reproduction soumise à autorisation du titulaire des droits d'exploitation

© Région Bourgogne-Franche-Comté, Inventaire du patrimoine



Entrée de la scierie : hangar de 1990 et silo à sciure.
25, Cour-Saint-Maurice, 10 Rue Grande


N° de l'illustration : 20132501267NUC2A

Date : 2013

Auteur : Yves Sancey

Reproduction soumise à autorisation du titulaire des droits d'exploitation

© Région Bourgogne-Franche-Comté, Inventaire du patrimoine



Hangar de 1990 : charpente en lamellé-collé.

25, Cour-Saint-Maurice, 10 Rue Grande

N° de l'illustration : 20132501293NUC2A

Date : 2013

Auteur : Yves Sancey

Reproduction soumise à autorisation du titulaire des droits d'exploitation

© Région Bourgogne-Franche-Comté, Inventaire du patrimoine



Hangar de 1969-1970 et atelier de fabrication de 1953 : intérieur.

25, Cour-Saint-Maurice, 10 Rue Grande

N° de l'illustration : 20132501292NUC2A

Date : 2013

Auteur : Yves Sancey

Reproduction soumise à autorisation du titulaire des droits d'exploitation

© Région Bourgogne-Franche-Comté, Inventaire du patrimoine



Silo à sciure.

25, Cour-Saint-Maurice, 10 Rue Grande

N° de l'illustration : 20132501273NUC2A

Date : 2013

Auteur : Yves Sancey

Reproduction soumise à autorisation du titulaire des droits d'exploitation

© Région Bourgogne-Franche-Comté, Inventaire du patrimoine



Silo à sciure et hangar de 1969-1970.

25, Cour-Saint-Maurice, 10 Rue Grande

N° de l'illustration : 20132501274NUC2A

Date : 2013

Auteur : Yves Sancey

Reproduction soumise à autorisation du titulaire des droits d'exploitation

© Région Bourgogne-Franche-Comté, Inventaire du patrimoine



Ateliers de fabrication.

25, Cour-Saint-Maurice, 10 Rue Grande

N° de l'illustration : 20132501275NUC2A

Date : 2013

Auteur : Yves Sancey

Reproduction soumise à autorisation du titulaire des droits d'exploitation

© Région Bourgogne-Franche-Comté, Inventaire du patrimoine



Atelier de fabrication et aire des produits manufacturés, depuis le nord.

N° de l'illustration : 20132501278NUC2A

Date : 2013

Auteur : Yves Sancey

Reproduction soumise à autorisation du titulaire des droits d'exploitation

© Région Bourgogne-Franche-Comté, Inventaire du patrimoine



Silos à sciure et magasin industriel situés à l'ouest.

25, Cour-Saint-Maurice, 10 Rue Grande

N° de l'illustration : 20132501279NUC2A

Date : 2013

Auteur : Yves Sancey

Reproduction soumise à autorisation du titulaire des droits d'exploitation

© Région Bourgogne-Franche-Comté, Inventaire du patrimoine



Parc aux grumes : installations d'écorçage et de sciage.

25, Cour-Saint-Maurice, 10 Rue Grande

N° de l'illustration : 20132501281NUC2A

Date : 2013

Auteur : Yves Sancey

Reproduction soumise à autorisation du titulaire des droits d'exploitation

© Région Bourgogne-Franche-Comté, Inventaire du patrimoine



Parc aux grumes : convoyeur et écorceuse Segem.

25, Cour-Saint-Maurice, 10 Rue Grande

N° de l'illustration : 20132501280NUC2A

Date : 2013

Auteur : Yves Sancey

Reproduction soumise à autorisation du titulaire des droits d'exploitation

© Région Bourgogne-Franche-Comté, Inventaire du patrimoine



Parc aux grumes : convoyeur.

25, Cour-Saint-Maurice, 10 Rue Grande

N° de l'illustration : 20132501283NUC2A

Date : 2013

Auteur : Yves Sancey

Reproduction soumise à autorisation du titulaire des droits d'exploitation

© Région Bourgogne-Franche-Comté, Inventaire du patrimoine



Parc aux grumes : détail du convoyeur.

25, Cour-Saint-Maurice, 10 Rue Grande

N° de l'illustration : 20132501282NUC2A

Date : 2013

Auteur : Yves Sancey

Reproduction soumise à autorisation du titulaire des droits d'exploitation

© Région Bourgogne-Franche-Comté, Inventaire du patrimoine



Parc aux grumes : écorceuse Segem.
25, Cour-Saint-Maurice, 10 Rue Grande

N° de l'illustration : 20132501285NUC2A

Date : 2013

Auteur : Yves Sancey

Reproduction soumise à autorisation du titulaire des droits d'exploitation

© Région Bourgogne-Franche-Comté, Inventaire du patrimoine



Parc aux grumes : scie sur chariot mobile Herkules.

25, Cour-Saint-Maurice, 10 Rue Grande

N° de l'illustration : 20132501284NUC2A

Date : 2013

Auteur : Yves Sancey

Reproduction soumise à autorisation du titulaire des droits d'exploitation

© Région Bourgogne-Franche-Comté, Inventaire du patrimoine



Parc aux grumes : bras de sciage de la scie Herkules.

25, Cour-Saint-Maurice, 10 Rue Grande

N° de l'illustration : 20132501286NUC2A

Date : 2013

Auteur : Yves Sancey

Reproduction soumise à autorisation du titulaire des droits d'exploitation

© Région Bourgogne-Franche-Comté, Inventaire du patrimoine



Parc aux grumes : bras de sciage de la scie Herkules (détail de la chaîne).
25, Cour-Saint-Maurice, 10 Rue Grande

N° de l'illustration : 20132501287NUC2A

Date : 2013

Auteur : Yves Sancey

Reproduction soumise à autorisation du titulaire des droits d'exploitation

© Région Bourgogne-Franche-Comté, Inventaire du patrimoine



Atelier de fabrication de 1980-1982 : chariot à grumes alimentant la scie Gillet et Vigneau.
25, Cour-Saint-Maurice, 10 Rue Grande

N° de l'illustration : 20132501288NUC2A

Date : 2013

Auteur : Yves Sancey

Reproduction soumise à autorisation du titulaire des droits d'exploitation

© Région Bourgogne-Franche-Comté, Inventaire du patrimoine



Atelier de fabrication de 1980-1982 : scie Gillet et Vigneau.

N° de l'illustration : 20132501289NUC2A

Date : 2013

Auteur : Yves Sancey

Reproduction soumise à autorisation du titulaire des droits d'exploitation

© Région Bourgogne-Franche-Comté, Inventaire du patrimoine



Atelier de fabrication de 1980-1982 : poste de commande de la scie Gillet et Vigneau.
25, Cour-Saint-Maurice, 10 Rue Grande

N° de l'illustration : 20132501290NUC2A

Date : 2013

Auteur : Yves Sancey

Reproduction soumise à autorisation du titulaire des droits d'exploitation

© Région Bourgogne-Franche-Comté, Inventaire du patrimoine



Atelier de fabrication de 1980-1982 : pupitre du poste de commande de la scie Gillet et Vigneau.

N° de l'illustration : 20132501291NUC2A

Date : 2013

Auteur : Yves Sancey

Reproduction soumise à autorisation du titulaire des droits d'exploitation

© Région Bourgogne-Franche-Comté, Inventaire du patrimoine



Atelier de fabrication de 1953 : intérieur et machines.

25, Cour-Saint-Maurice, 10 Rue Grande

N° de l'illustration : 20132501294NUC2A

Date : 2013

Auteur : Yves Sancey

Reproduction soumise à autorisation du titulaire des droits d'exploitation

© Région Bourgogne-Franche-Comté, Inventaire du patrimoine



Atelier de fabrication de 1953 : scie Canali.
25, Cour-Saint-Maurice, 10 Rue Grande

N° de l'illustration : 20132501296NUC2A

Date : 2013

Auteur : Yves Sancey

Reproduction soumise à autorisation du titulaire des droits d'exploitation

© Région Bourgogne-Franche-Comté, Inventaire du patrimoine



Atelier de fabrication de 1953 : scie CIP Marqcol.
25, Cour-Saint-Maurice, 10 Rue Grande

N° de l'illustration : 20132501295NUC2A

Date : 2013

Auteur : Yves Sancey

Reproduction soumise à autorisation du titulaire des droits d'exploitation

© Région Bourgogne-Franche-Comté, Inventaire du patrimoine



Atelier de fabrication de 1953 : volants et lame de la scie CIP Marqcol.
25, Cour-Saint-Maurice, 10 Rue Grande

N° de l'illustration : 20132501297NUC2A

Date : 2013

Auteur : Yves Sancey

Reproduction soumise à autorisation du titulaire des droits d'exploitation

© Région Bourgogne-Franche-Comté, Inventaire du patrimoine



Atelier de fabrication de 1953 : volant et lame de la scie CIP Marqcol (détail).
25, Cour-Saint-Maurice, 10 Rue Grande

N° de l'illustration : 20132501298NUC2A

Date : 2013

Auteur : Yves Sancey

Reproduction soumise à autorisation du titulaire des droits d'exploitation

© Région Bourgogne-Franche-Comté, Inventaire du patrimoine



Atelier de fabrication de 1953 : palan manuel.
25, Cour-Saint-Maurice, 10 Rue Grande

N° de l'illustration : 20132501299NUC2A

Date : 2013

Auteur : Yves Sancey

Reproduction soumise à autorisation du titulaire des droits d'exploitation

© Région Bourgogne-Franche-Comté, Inventaire du patrimoine