MAISON, CAFÉ ET ATELIER D'HORLOGERIE DE LÉON CHATELAIN

Franche-Comté, Doubs
Charquemont
1 rue de la Gare

Dossier IA25001229 réalisé en 2013 revu en 2014

Auteur(s) : Laurent Poupard

Historique

Le bâtiment est construit vers 1899, peu avant la constitution du nouveau quartier de la gare (ligne Morteau-Maîche ouverte en 1905). Il est édifié pour Léon (Jean Clerc Léon) Chatelain, petit paysan mais aussi cabaretier, à la tête d'une affaire de fournituriste en horlogerie : assortiments roues et cylindres (échappements). L'immeuble hébergera plusieurs ateliers d'horlogers dont celui de son fils, également prénommé Léon, qui lui succède en 1941. Marié à Fernande Girard, Léon Chatelain fils (1903-1991, le commandant Rémond de la Résistance) travaillait auparavant chez son beau-père Paul Girard, au 7 rue du Château. Au milieu du 20e siècle, le rez-de-chaussée est occupé par le café de Rose Herbelin, dont le fils Michel (1921-2012) se met à son compte vers 1947 comme fabricant de montres, exploitant la marque Impec. Il s'associe avec Léon fils au sein de la Sarl des Ets Chatelain-Herbelin (au capital de 400 000 F), association dissoute en 1950. Un temps (avant ou après son passage rue de la Gare ?) signalé au 9 place de l'Hôtel de Ville, dans son appartement surmontant la boulangerie, Herbelin quitte les lieux pour le bâtiment de la société Frésard Frères et Bessot (auparavant Aster Frésard), au 6 rue des Lilas (il construira ensuite, en 1956-1957, maison et atelier au 13 rue des Villas). Il fabrique à partir de septembre 1950 ses propres montres mécaniques sous la marque Impec (exploitée depuis 1947 environ), son papier à en-tête précisant qu'il est aussi "régleur de précision, membre de la Société chronométrique de France". Pour sa part, Léon fils dispose en 1951 de la marque Surtec et fabrique notamment des montres en or ; il achète 1 770 ébauches françaises. Il quitte les lieux en 1953-1954 pour la maison qu'il vient de se faire bâtir au 5 rue des Villas. Divers ateliers sont attestés dans le bâtiment. Ainsi celui de Raymond Chatelain : auparavant associé avec ses frères Marc et Denis dans la Sarl Elan (au capital de 900 000 F), domiciliée au 32 rue des Cités et dissoute le 31 décembre 1948, Raymond fabrique dans les années 1950-1960, seul ou aidé de son fils, des montres de marque Raynac (il sera signalé en 1960 au 15 rue de la Gare dans l'ancienne fromagerie Thurler). Ainsi celui de Marc Morel (attesté en 1954), qui y demeure entre son départ de l'atelier paternel (Victor Morel) du 10 rue Victor Hugo et son installation en 1957 dans sa maison du 2 rue de la 1ère Armée. Marc a fondé en 1947 avec son épouse sa propre entreprise fabriquant des montres destinées aux grossistes et vendues sous les marques Jil et Eclair ; il achète ainsi 2 752 ébauches françaises en 1947 et 2 878 en 1948, et exporte toutes les montres fabriquées à partir des ébauches acquises en 1949. Ainsi celui des frères Henri (ou Henry, monteurs de montres, employant de nombreux ouvriers à domicile) puis de Louis Henri (dont l'enseigne "Fabrique d'horlogerie Louis Henri" se devine encore sur la façade nord). La dernière activité fut celle d'un café-tabac et c'est actuellement une habitation.

Période(s) principale(s) : 4e quart 19e siècle

Description

Les bâtiments ont des murs en moellons calcaires enduits (seulement au rez-de-chaussée pour le garage, dont l'étage associe pan de bois et essentage de planches) et un toit à longs pans et pignons couverts, à couverture de tuiles mécaniques. L'habitation comporte un étage de soubassement, un rez-de-chaussée surélevé (accessible au nord par un escalier extérieur droit en maçonnerie), un étage carré, un étage en surcroît et un étage de comble, desservis par un escalier dans-oeuvre. Les fenêtres sont rectangulaires ou en arc plein cintre pour celles donnant sur le comble ; l'étage en surcroît est éclairé au sud par des baies multiples.

Eléments descriptifs

Murs : calcaire, bois, moellon, pan de bois, enduit, essentage de planches
Toit : tuile mécanique
Etages : étage de soubassement, rez-de-chaussée surélevé, 1 étage carré, étage en surcroît, étage de comble
Élévation : élévation à travées
Escaliers : escalier dans-oeuvre, escalier de distribution extérieur, escalier droit, en maçonnerie
Typologie : baie multiple

Sources documentaires

Documents d'archives

- **3 P 128 Cadastre de la commune de Charquemont, 1812-1963**
  3 P 128 Cadastre de la commune de Charquemont, 1812-1963- 3 P 128/1 : Registre des états de sections (1812)- 3 P 128/2-3 : Matrices cadastrales des propriétés bâties et non bâties [1823-1906]- 3 P 128/5 : Matrice cadastrale des propriétés bâties (1882-1910)- 3 P 128/8-9 : Matrice cadastrale des propriétés bâties (1911-1963)
  Lieu de conservation : Archives départementales du Doubs, Besançon- Cote du document : 3 P 128
- **50 J 23 Syndicat de fabricants d'horlogerie de Besançon. Correspondance avec les fabricants, 1948-1962**
  50 J 23 Syndicat de fabricants d'horlogerie de Besançon. Correspondance avec les fabricants, 1948-1962
  Lieu de conservation : Archives départementales du Doubs, Besançon- Cote du document : 50 J 23
- **50 J 29 Syndicat de fabricants d'horlogerie de Besançon. Correspondance avec les fabricants, 1947-1971**
  50 J 29 Syndicat de fabricants d'horlogerie de Besançon. Correspondance avec les fabricants, 1947-1971
  Lieu de conservation : Archives départementales du Doubs, Besançon- Cote du document : 50 J 29
- **50 J 35 Syndicat de fabricants d'horlogerie de Besançon. Correspondance avec les fabricants, 1948-1963**
  50 J 35 Syndicat de fabricants d'horlogerie de Besançon. Correspondance avec les fabricants, 1948-1963
  Lieu de conservation : Archives départementales du Doubs, Besançon- Cote du document : 50 J 35

Documents figurés

- **Projet d'aliénation d'immeubles communaux [terrain aux 4 et 6 Rue Neuve à aliéner à Elisa Fallot], 21 janvier 1904**
  Projet d'aliénation d'immeubles communaux [terrain aux 4 et 6 Rue Neuve à aliéner à Elisa Fallot], dessin sur calque (plume, lavis), par le géomètre Bourquin, Maîche le 21 janvier 1904, 38 x 49 cm, échelle 1/500
  Lieu de conservation : Mairie, Charquemont
- **416. Charquemont - La Gare, 1905 ou 1906**
  416. Charquemont - La Gare, carte postale, par Ch. Simon, 1905 ou 1906, Ch. Simon éd. à Maîche. Porte la date 19 juillet 1906 au verso (coll. Henri Ethalon, Les Ecorces).
  Lieu de conservation : Collection particulière : Jacques Donzé, Charquemont
- **1086. Charquemont [carrefour des rues de Besançon et Victor Hugo, et de la Grande Rue, depuis le nord-ouest], 1er quart 20e siècle**
  1086. Charquemont [carrefour des rues de Besançon et Victor Hugo, et de la Grande Rue, depuis le nord-ouest], carte postale, par Ch. Simon, s.d. [1er quart 20e siècle], Ch. Simon éd. à Maîche et Ornans
  Lieu de conservation : Collection particulière : Henri Ethalon, Les Ecorces
- **Charquemont (Doubs) - Rue de Maîche [près du carrefour de la Rue Neuve], 2e quart 20e siècle**
  Charquemont (Doubs) - Rue de Maîche [près du carrefour de la Rue Neuve], carte postale coloriée, par Combier, s.d. [2e quart 20e siècle], Combier phot. à Mâcon, coll. Ponçot
  Lieu de conservation : Collection particulière : Henri Ethalon, Les Ecorces
- **Charquemont (Doubs) - Intérieur du village [la Grande Rue au carrefour de la Rue Neuve], 2e quart 20e siècle**
  Charquemont (Doubs) - Intérieur du village [la Grande Rue au carrefour de la Rue Neuve], carte postale, s.n., s.d. [2e quart 20e siècle]
  Lieu de conservation : Collection particulière : Henri Ethalon, Les Ecorces
- **En avion au-dessus de... 7. Charquemont (Doubs) [vue aérienne des rues de la Gare, Victor Hugo et des Villas depuis le sud], entre 1958 et 1967**
  En avion au-dessus de... 7. Charquemont (Doubs) [vue aérienne des rues de la Gare, Victor Hugo et des Villas depuis le sud], carte postale (tirage photographique), s.n., s.d. [3e quart 20e siècle, entre 1958 et 1967], Lapie éd. à Saint-Maur
  Lieu de conservation : Collection particulière : Jacques Donzé, Charquemont

Bibliographie

- **Donzé, Jacques. Charquemont. Comment ? Pourquoi ? 1339-2010, 2010**
  Donzé, Jacques. Charquemont. Comment ? Pourquoi ? 1339-2010.- S.l. [Charquemont] : s.n. [l'auteur], 2010. 209 p. : ill. ; 30 cm.

- **Simonin, Michel. L'horlogerie au fil du temps et son évolution en Franche-Montagne, sur le plateau de Maîche, 2007**
  Simonin, Michel. L'horlogerie au fil du temps et son évolution en Franche-Montagne, sur le plateau de Maîche. - Maîche : M. Simonin, 2007. 143 p. : ill. ; 30 cm.
- **Vuillet, Bernard. Entre Doubs et Dessoubre. Tome III. Autour de Charquemont et Damprichard, 1991**
  Vuillet, Bernard. Entre Doubs et Dessoubre. Tome III. Autour de Charquemont et Damprichard, d'après la collection de cartes postales de Georges Caille. - Les Gras : B. Vuillet, Villers-le-Lac : G. Caille, 1991. 243 p. : cartes postales ; 31 cm.

Témoignages oraux

- **Donzé Jacques (témoignage oral)**
  Donzé Jacques, ancien horloger, historien de Charquemont

Informations complémentaires

Thématiques : patrimoine industriel du Doubs

Aire d'étude et canton : Pays horloger (le)

Dénomination : maison, café, atelier

Parties constituantes non étudiées : atelier de fabrication, logement, garage, cour

© Région Bourgogne-Franche-Comté, Inventaire du patrimoine

Plan-masse et de situation. Extrait du plan cadastral, 2015, section AI.
25, Charquemont, 1 rue de la Gare

N° de l'illustration : 20152500647NUDA
Date : 2015
Auteur : Mathias Papigny
Reproduction soumise à autorisation du titulaire des droits d'exploitation
© Région Bourgogne-Franche-Comté, Inventaire du patrimoine

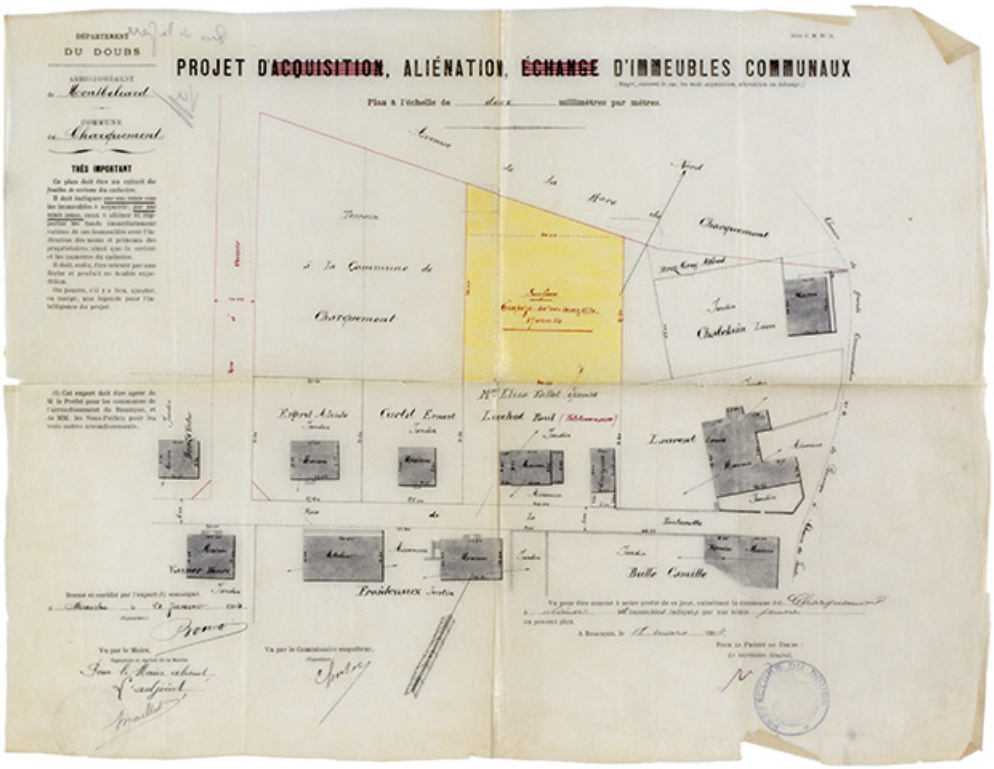

Projet d'aliénation d'immeubles communaux [terrain aux 4 et 6 Rue Neuve à aliéner à Elisa Fallot], 21 janvier 1904
25, Charquemont, 7 Rue Neuve

Source :

Projet d'aliénation d'immeubles communaux [terrain aux 4 et 6 Rue Neuve à aliéner à Elisa Fallot], dessin sur calque (plume, lavis), par le géomètre Bourquin, Maîche le 21 janvier 1904, 38 x 49 cm, échelle 1/500
Lieu de conservation : Mairie, Charquemont

N° de l'illustration : 20142501727NUC2A
Date : 2014
Auteur : Sonia Dourlot
Reproduction soumise à autorisation du titulaire des droits d'exploitation
© Région Bourgogne-Franche-Comté, Inventaire du patrimoine



1086. Charquemont [carrefour des rues de Besançon et Victor Hugo, et de la Grande Rue, depuis le nord-ouest], 1er quart 20e siècle.
25, Charquemont, 1 rue de la Gare

Source :

1086. Charquemont [carrefour des rues de Besançon et Victor Hugo, et de la Grande Rue, depuis le nord-ouest], carte postale, par Ch. Simon, s.d. [1er quart 20e siècle], Ch. Simon éd. à Maîche et Ornans
Lieu de conservation : Collection particulière : Henri Ethalon, Les Ecorces

N° de l'illustration : 20152502071NUC4A
Date : 2015
Auteur : Sonia Dourlot
Reproduction soumise à autorisation du titulaire des droits d'exploitation
© Région Bourgogne-Franche-Comté, Inventaire du patrimoine

416. Charquemont - La Gare, 1er quart 20e siècle. Le bâtiment correspond à la " maison de tante Marie ".
25, Charquemont, 1 rue de la Gare

Source :

416. Charquemont - La Gare, carte postale, par Ch. Simon, 1905 ou 1906, Ch. Simon éd. à Maîche. Porte la date 19 juillet 1906 au verso (coll. Henri Ethalon, Les Ecorces).
Lieu de conservation : Collection particulière : Jacques Donzé, Charquemont

N° de l'illustration : 20132500065NUC1A
Date : 2013
Auteur : Sonia Dourlot
Reproduction soumise à autorisation du titulaire des droits d'exploitation
© Région Bourgogne-Franche-Comté, Inventaire du patrimoine

Charquemont (Doubs) - Rue de Maîche [près du carrefour de la Rue Neuve], 2e quart 20e siècle.
25, Charquemont, 2 Rue Neuve

Source :

Charquemont (Doubs) - Rue de Maîche [près du carrefour de la Rue Neuve], carte postale coloriée, par Combier, s.d. [2e quart 20e siècle], Combier phot. à Mâcon, coll. Ponçot
Lieu de conservation : Collection particulière : Henri Ethalon, Les Ecorces

N° de l'illustration : 20152502085NUC4A
Date : 2015
Auteur : Sonia Dourlot
Reproduction soumise à autorisation du titulaire des droits d'exploitation
© Région Bourgogne-Franche-Comté, Inventaire du patrimoine



Charquemont (Doubs) - Intérieur du village [la Grande Rue au carrefour de la Rue Neuve], 2e quart 20e siècle.
25, Charquemont, 2 Rue Neuve

Source :

Charquemont (Doubs) - Intérieur du village [la Grande Rue au carrefour de la Rue Neuve], carte postale, s.n., s.d. [2e quart 20e siècle]
Lieu de conservation : Collection particulière : Henri Ethalon, Les Ecorces

N° de l'illustration : 20152502083NUC4A
Date : 2015
Auteur : Sonia Dourlot
Reproduction soumise à autorisation du titulaire des droits d'exploitation
© Région Bourgogne-Franche-Comté, Inventaire du patrimoine

En avion au-dessus de... 7. Charquemont (Doubs) [vue aérienne des rues de la Gare, Victor Hugo et des Villas depuis le sud], entre 1958 et 1967.
25, Charquemont

Source :

En avion au-dessus de... 7. Charquemont (Doubs) [vue aérienne des rues de la Gare, Victor Hugo et des Villas depuis le sud], carte postale (tirage photographique), s.n., s.d. [3e quart 20e siècle, entre 1958 et 1967], Lapie éd. à Saint-Maur
Lieu de conservation : Collection particulière : Jacques Donzé, Charquemont

N° de l'illustration : 20132500074NUC1A
Date : 2013
Auteur : Sonia Dourlot
Reproduction soumise à autorisation du titulaire des droits d'exploitation
© Région Bourgogne-Franche-Comté, Inventaire du patrimoine

Vue d'ensemble depuis le sud (façade postérieure), en 2012 (avant rénovation).
25, Charquemont, 1 rue de la Gare

N° de l'illustration : 20122502266NUC2A
Date : 2012
Auteur : Yves Sancey
Reproduction soumise à autorisation du titulaire des droits d'exploitation
© Région Bourgogne-Franche-Comté, Inventaire du patrimoine

Façades antérieure et latérale gauche, en 2012 (avant rénovation).
25, Charquemont, 1 rue de la Gare

N° de l'illustration : 20122502269NUC2A
Date : 2012
Auteur : Yves Sancey
Reproduction soumise à autorisation du titulaire des droits d'exploitation
© Région Bourgogne-Franche-Comté, Inventaire du patrimoine

Façade latérale gauche en 2012 (avant rénovation) : ancienne devanture de commerce.
25, Charquemont, 1 rue de la Gare

N° de l'illustration : 20122502268NUC2A
Date : 2012
Auteur : Yves Sancey
Reproduction soumise à autorisation du titulaire des droits d'exploitation
© Région Bourgogne-Franche-Comté, Inventaire du patrimoine

Façade postérieure en 2012 (avant rénovation) : fenêtres multiples.
25, Charquemont, 1 rue de la Gare

N° de l'illustration : 20122502267NUC2A
Date : 2012
Auteur : Yves Sancey
Reproduction soumise à autorisation du titulaire des droits d'exploitation
© Région Bourgogne-Franche-Comté, Inventaire du patrimoine

Façades antérieure et latérale gauche.
25, Charquemont, 1 rue de la Gare

N° de l'illustration : 20142501777NUC2A
Date : 2014
Auteur : Sonia Dourlot
Reproduction soumise à autorisation du titulaire des droits d'exploitation
© Région Bourgogne-Franche-Comté, Inventaire du patrimoine

Façades postérieure et latérale droite.
25, Charquemont, 1 rue de la Gare

N° de l'illustration : 20142501776NUC2A
Date : 2014
Auteur : Sonia Dourlot
Reproduction soumise à autorisation du titulaire des droits d'exploitation
© Région Bourgogne-Franche-Comté, Inventaire du patrimoine

Plaques apposées sur la façade antérieure.
25, Charquemont, 1 rue de la Gare

N° de l'illustration : 20142501778NUC2A
Date : 2014
Auteur : Sonia Dourlot
Reproduction soumise à autorisation du titulaire des droits d'exploitation
© Région Bourgogne-Franche-Comté, Inventaire du patrimoine

Garage.
25, Charquemont, 1 rue de la Gare

N° de l'illustration : 20142501775NUC2A
Date : 2014
Auteur : Sonia Dourlot
Reproduction soumise à autorisation du titulaire des droits d'exploitation
© Région Bourgogne-Franche-Comté, Inventaire du patrimoine