IMMEUBLE BULLE, CAFÉ RIÈME ET ATELIER D'HORLOGERIE CAILLER-ROUGNON, PUIS USINE DE FOURNITURES POUR L'HORLOGERIE PUIS DE DÉCOLLETAGE QUENOT

Franche-Comté, Doubs
Charquemont

Dossier IA25001228 réalisé en 2013 revu en 2014

Auteur(s) : Laurent Poupard

Historique

Le bâtiment est construit vers 1887 pour Camille Bulle, qui le modifie trois ans plus tard (le nombre de ses ouvertures passe de 22 à 31 selon la matrice cadastrale). Il abrite un temps une succursale de la maison Lucien Deleule, de Morteau, fabrique de montres par ailleurs associée avec l'entreprise Walcker (11 rue de l'Eglise), puis l'atelier Brischoux-Donzé s'y installe de 1911 à 1920 environ. Gaston Donzé (1886-1971), dont le père Victor est établi au 12 Rue Neuve, s'est associé en 1911 avec un ami d'enfance, Joseph Brischoux (1884-1965), pour former la fabrique de montres J. Brischoux et G. Donzé. Connaissant quelques déboires à leurs débuts (la défection d'un client parisien leur fait tout perdre), ils quittent les lieux vers 1920 pour le 4 rue Cuvier (maison de Joseph Frésard) puis le5 rue du Château. Le bâtiment passe en 1922 aux mains d'Henri Stadelmann (fils de Joseph) et l'année suivante à Joseph Cailler, marié en 1908 à Claire Rougnon. Ce dernier y débute sa propre affaire de fabrication de montres, la maison Cailler-Rougnon, qui emploie 39 ouvriers en 1930 et sera ensuite (en 1931 ou 1932 ?) transférée à Maîche (où elle donnera naissance à la société Relliac). Autre affaire attestée là (dans l'étage en surcroît) : l'atelier des frères Feuvrier, travaillant pour la société Chatelain au 28 Grande Rue (le "Château"). A cette époque et jusqu'en 1935-1936, l'étage de soubassement est occupé par le café Rième (le rez-de-chaussée accueillant le logement de cette famille).

Le bâtiment est repris en 1938 par la famille Quenot (dont le nom s'écrit Cuénot avant 1854). Edmond (1859-1938), fils de l'horloger Auguste Quenot (né en 1820 à Charquemont) et frère de Marie Quenot (veuve de Lydic Beaumann, décédé en 1931 et père d'Henri), est employé chez Joseph Guillaume (13 et 15 Grande Rue) avant de se mettre à son compte vers 1895 en ouvrant un atelier de finissage de roues de cylindre. Ses fils suivront dans cette voie. Ainsi, Charles (1892-1965) fonde sa propre société de découpage à Besançon (48 avenue Georges Clemenceau), associé avec son beau-frère Alphonse Pagès (marié à sa soeur Eglantine), propriétaire de l'usine d'horlogerie puis de décolletage et d'emboutissage du 13 rue de la Gare. Auguste (né en 1907) crée une fabrique de roues de cylindre à Boult (Haute-Saône), intégrée en 1937 au sein de l'usine Beaumann, des Bois (canton du Jura, Suisse), établissement relevant de la société Beaumann et Chatelain dont il devient directeur pour la production des assortiments à cylindre (échappements). Jean (1897-1968) travaille avec Auguste puis devient mécanicien à Besançon (de la société immobilière S.M.C.I., fondée par Pagès).
Pour sa part, Roland (1895-1973), marié en 1919 à Albertine Déchaux, reprend l'affaire paternelle. Il élargit après 1926 sa fabrication à l'assortiment à cylindre complet, employant plus d'une trentaine de personnes et sous-traitant abondamment auprès des ateliers familiaux avoisinants (une deuxième unité est ouverte à Maîche). En 1939, lorsque la demande pour cette production diminue, il se convertit au décolletage de précision. Son atelier remplace alors le logement Rième au rez-de-chaussée du bâtiment. Roland constitue la société R. Quenot, qui deviendra en 1965 R. Quenot et ses Enfants, puis Quenot Frères et Sœur ("décolletage de précision, toutes matières de 05, à 20 m/m de diamètre"), produisant notamment des "anses américaines" (anses à pompe permettant de fixer le bracelet sur le boîtier de la montre). La Sarl Décolletage Quenot (au capital de 21 000 F) est fondée le 21 septembre 1971. Lorsqu'elle disparaît, elle est un temps remplacée par la société Zwahlen, entreprise de décolletage de Maîche (absorbée par Coeurdor), qui y établit un comptoir modeste et éphémère.
Le bâtiment est redevenu une habitation.

Période(s) principale(s) : 4e quart 19e siècle

Description

Le bâtiment, aux murs en moellons calcaires enduits, comporte un étage de soubassement, un rez-de-chaussée surélevé (accessible côté Grande Rue par un escalier extérieur droit en maçonnerie), un étage carré et un étage en surcroît, desservis par un escalier dans-oeuvre. Il est coiffé d'un toit à longs pans et pignons couverts, à couverture de tuiles mécaniques. Ses murs pignons sont percés de fenêtres multiples, avec en outre des baies horlogères au sud.

Eléments descriptifs

Murs : calcaire, moellon, enduit
Toit : tuile mécanique
Etages : étage de soubassement, rez-de-chaussée surélevé, 1 étage carré, étage en surcroît
Élévation : élévation à travées
Escaliers : escalier dans-oeuvre, escalier de distribution extérieur, escalier droit, en maçonnerie
Typologie : baie horlogère, baie multiple
Energie utilisée : énergie électrique achetée

Sources documentaires

Documents d'archives

- **3 P 128 Cadastre de la commune de Charquemont, 1812-1963**
  3 P 128 Cadastre de la commune de Charquemont, 1812-1963- 3 P 128/1 : Registre des états de sections (1812)- 3 P 128/2-3 : Matrices cadastrales des propriétés bâties et non bâties [1823-1906]- 3 P 128/5 : Matrice cadastrale des propriétés bâties (1882-1910)- 3 P 128/8-9 : Matrice cadastrale des propriétés bâties (1911-1963)
  Lieu de conservation : Archives départementales du Doubs, Besançon- Cote du document : 3 P 128
- **M 3044 Travail et main d'œuvre, 1926-1930**
  M 3044 Travail et main d'œuvre, 1926-1930
  Lieu de conservation : Archives départementales du Doubs, Besançon- Cote du document : M 3044

Documents figurés

- **Acquisitions, aliénations, échange d'immeubles communaux [terrain au 8 Rue Neuve à aliéner à Ernest Curtit], 27 mai 1901**
  Acquisitions, aliénations, échange d'immeubles communaux [terrain au 8 Rue Neuve à aliéner à Ernest Curtit], dessin sur calque (plume, lavis), par le géomètre Bourquin, Maîche le 27 mai 1901, 36,5 x 45 cm, échelle 1/1000
  Lieu de conservation : Mairie, Charquemont
- **Projet d'aliénation d'immeubles communaux [terrain aux 4 et 6 Rue Neuve à aliéner à Elisa Fallot], 21 janvier 1904**
  Projet d'aliénation d'immeubles communaux [terrain aux 4 et 6 Rue Neuve à aliéner à Elisa Fallot], dessin sur calque (plume, lavis), par le géomètre Bourquin, Maîche le 21 janvier 1904, 38 x 49 cm, échelle 1/500
  Lieu de conservation : Mairie, Charquemont
- **Charquemont. - Fabrique de montres - Caillier-Rougnon, 1er quart 20e siècle**
  Charquemont. - Fabrique de montres - Caillier-Rougnon, carte postale, par J. Louvet, s.d. [1er quart 20e siècle], J. Louvet éd. à Charquemont. Publiée dans : Vuillet, Bernard. Entre Doubs et Dessoubre. Tome III. Autour de Charquemont et Damprichard. - 1991, p. 138.
- **Charquemont (Doubs) - Rue de Maîche [près du carrefour de la Rue Neuve], 2e quart 20e siècle**
  Charquemont (Doubs) - Rue de Maîche [près du carrefour de la Rue Neuve], carte postale coloriée, par Combier, s.d. [2e quart 20e siècle], Combier phot. à Mâcon, coll. Ponçot
  Lieu de conservation : Collection particulière : Henri Ethalon, Les Ecorces
- **Charquemont (Doubs). 11059 - Vue aérienne [depuis l'ouest], entre 1950 et 1955**
  Charquemont (Doubs). 11059 - Vue aérienne [depuis l'ouest], carte postale, s.n., s.d. [entre 1950 et 1955], Éditions aériennes Cim, Combier impr. à Macon
  Lieu de conservation : Collection particulière : Jacques Donzé, Charquemont
- **En avion au-dessus de... 7. Charquemont (Doubs) [vue aérienne des rues de la Gare, Victor Hugo et des Villas depuis le sud], entre 1958 et 1967**
  En avion au-dessus de... 7. Charquemont (Doubs) [vue aérienne des rues de la Gare, Victor Hugo et des Villas depuis le sud], carte postale (tirage photographique), s.n., s.d. [3e quart 20e siècle, entre 1958 et 1967], Lapie éd. à Saint-Maur
  Lieu de conservation : Collection particulière : Jacques Donzé, Charquemont

Bibliographie

- **Belmont, Henry-Louis. L'échappement à cylindre (1720-1950) : le Haut-Doubs, centre mondial au XIXe siècle, 1984**

Belmont, Henry-Louis. L'échappement à cylindre (1720-1950) : le Haut-Doubs, centre mondial au 19e siècle. - Besançon : Technicmédia, 1984. 328 p. : ill. ; 28 cm.

- **Simonin, Michel. L'horlogerie au fil du temps et son évolution en Franche-Montagne, sur le plateau de Maîche, 2007**
  Simonin, Michel. L'horlogerie au fil du temps et son évolution en Franche-Montagne, sur le plateau de Maîche. - Maîche : M. Simonin, 2007. 143 p. : ill. ; 30 cm.
- **Sornay, Lionel. Prosopographie des entreprises horlogères et de leurs financeurs sur le plateau de Maîche 1925-1973, 2003**
  Sornay, Lionel. Prosopographie des entreprises horlogères et de leurs financeurs sur le plateau de Maîche 1925-1973. - Besançon : Université de Franche-Comté, 2003. 56 p. : ill. ; 30 cm. Mém DEA : histoire industrielle : Besançon : 2003 ; 51.
- **Vuillet, Bernard. Entre Doubs et Dessoubre. Tome III. Autour de Charquemont et Damprichard, 1991**
  Vuillet, Bernard. Entre Doubs et Dessoubre. Tome III. Autour de Charquemont et Damprichard, d'après la collection de cartes postales de Georges Caille. - Les Gras : B. Vuillet, Villers-le-Lac : G. Caille, 1991. 243 p. : cartes postales ; 31 cm.

Témoignages oraux

- **Donzé Jacques (témoignage oral)**
  Donzé Jacques, ancien horloger, historien de Charquemont
- **Frésard Jean-Louis (témoignage oral)**
  Frésard Jean-Louis, fondateur de la société éponyme. Charquemont

Informations complémentaires

Thématiques : patrimoine industriel du Doubs

Aire d'étude et canton : Pays horloger (le)

Dénomination : immeuble, café, atelier

Parties constituantes non étudiées : atelier de fabrication, bureau, logement, jardin, mur de soutènement

© Région Bourgogne-Franche-Comté, Inventaire du patrimoine

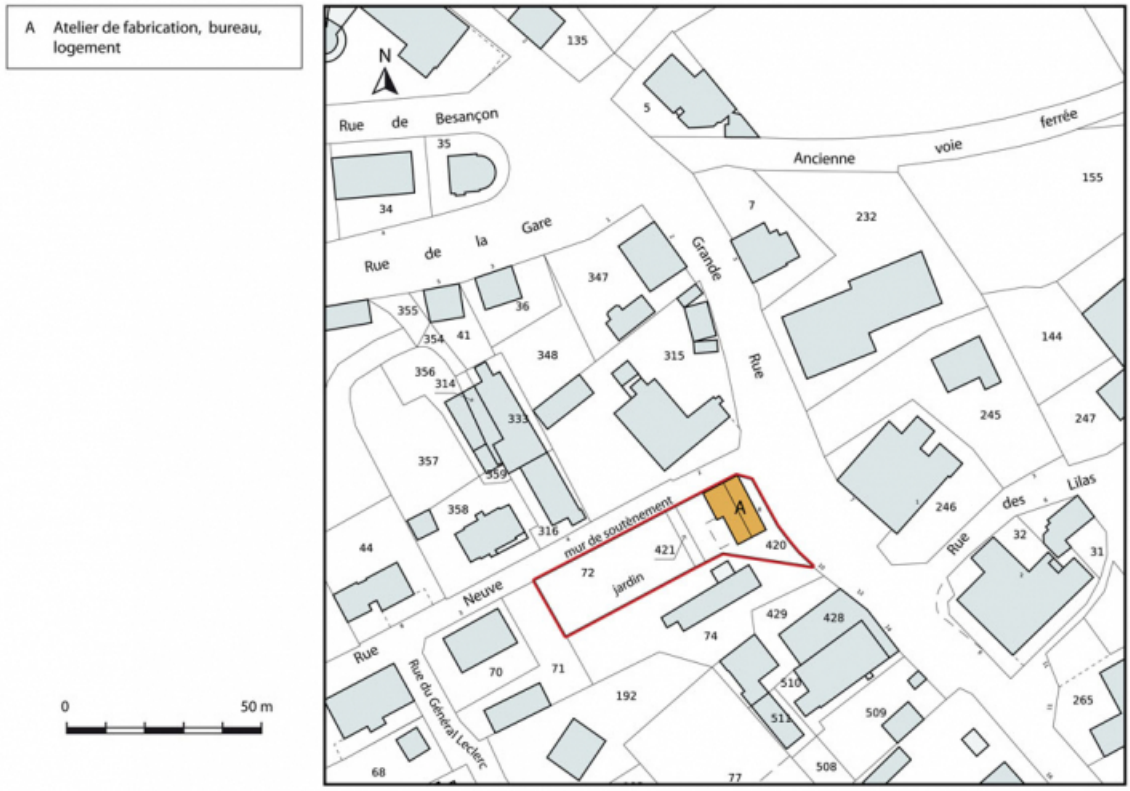

Plan-masse et de situation. Extrait du plan cadastral, 2015, section AI.
25, Charquemont, 8 Grande Rue

N° de l'illustration : 20152500646NUDA
Date : 2015
Auteur : Mathias Papigny
Reproduction soumise à autorisation du titulaire des droits d'exploitation
© Région Bourgogne-Franche-Comté, Inventaire du patrimoine

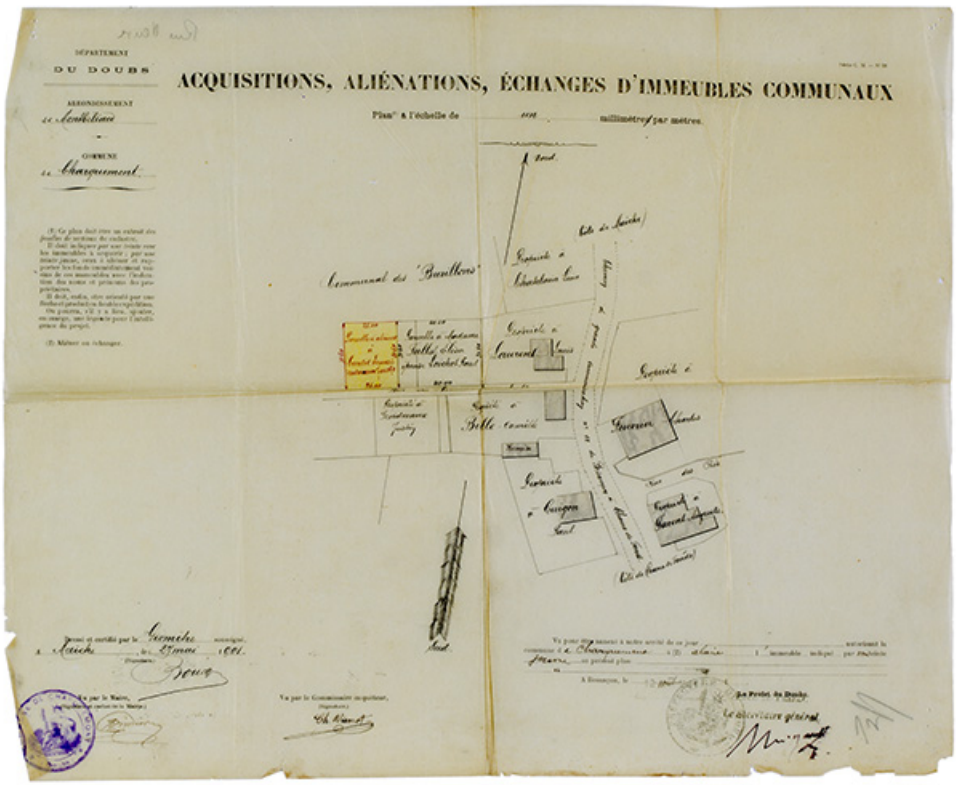

Acquisitions, aliénations, échange d'immeubles communaux [terrain au 8 Rue Neuve à aliéner à Ernest Curtit], 27 mai 1901
25, Charquemont, 4 et 6 Rue Neuve

Source :

Acquisitions, aliénations, échange d'immeubles communaux [terrain au 8 Rue Neuve à aliéner à Ernest Curtit], dessin sur calque (plume, lavis), par le géomètre Bourquin, Maîche le 27 mai 1901, 36,5 x 45 cm, échelle 1/1000
Lieu de conservation : Mairie, Charquemont

N° de l'illustration : 20142501728NUC2A
Date : 2014
Auteur : Sonia Dourlot
Reproduction soumise à autorisation du titulaire des droits d'exploitation
© Région Bourgogne-Franche-Comté, Inventaire du patrimoine

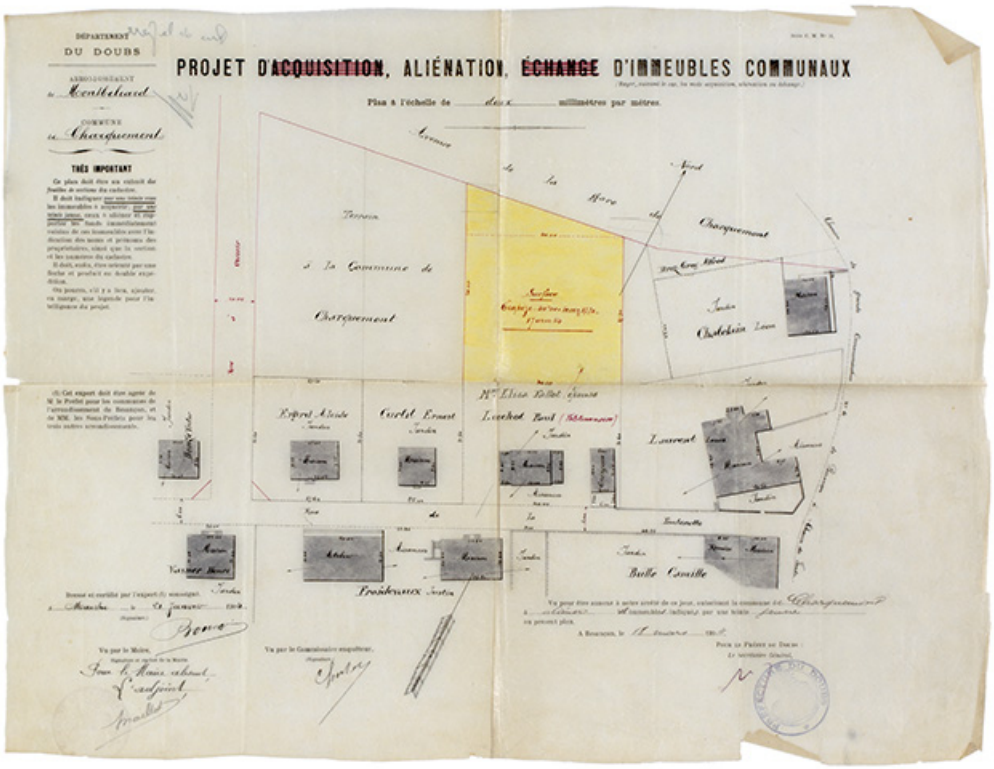

Projet d'aliénation d'immeubles communaux [terrain aux 4 et 6 Rue Neuve à aliéner à Elisa Fallot], 21 janvier 1904
25, Charquemont, 7 Rue Neuve

Source :

Projet d'aliénation d'immeubles communaux [terrain aux 4 et 6 Rue Neuve à aliéner à Elisa Fallot], dessin sur calque (plume, lavis), par le géomètre Bourquin, Maîche le 21 janvier 1904, 38 x 49 cm, échelle 1/500
Lieu de conservation : Mairie, Charquemont

N° de l'illustration : 20142501727NUC2A
Date : 2014
Auteur : Sonia Dourlot
Reproduction soumise à autorisation du titulaire des droits d'exploitation
© Région Bourgogne-Franche-Comté, Inventaire du patrimoine

Charquemont (Doubs) - Rue de Maîche [près du carrefour de la Rue Neuve], 2e quart 20e siècle.
25, Charquemont, 2 Rue Neuve

Source :

Charquemont (Doubs) - Rue de Maîche [près du carrefour de la Rue Neuve], carte postale coloriée, par Combier, s.d. [2e quart 20e siècle], Combier phot. à Mâcon, coll. Ponçot
Lieu de conservation : Collection particulière : Henri Ethalon, Les Ecorces

N° de l'illustration : 20152502085NUC4A
Date : 2015
Auteur : Sonia Dourlot
Reproduction soumise à autorisation du titulaire des droits d'exploitation
© Région Bourgogne-Franche-Comté, Inventaire du patrimoine

Charquemont (Doubs). 11059 - Vue aérienne [depuis l'ouest], entre 1950 et 1955. La levée de grange est encore visible.
25, Charquemont, 16 Grande Rue

Source :

Charquemont (Doubs). 11059 - Vue aérienne [depuis l'ouest], carte postale, s.n., s.d. [entre 1950 et 1955], Éditions aériennes Cim, Combier impr. à Macon
Lieu de conservation : Collection particulière : Jacques Donzé, Charquemont

N° de l'illustration : 20132500069NUC1A
Date : 2013
Auteur : Sonia Dourlot
Reproduction soumise à autorisation du titulaire des droits d'exploitation
© Région Bourgogne-Franche-Comté, Inventaire du patrimoine

En avion au-dessus de... 7. Charquemont (Doubs) [vue aérienne des rues de la Gare, Victor Hugo et des Villas depuis le sud], entre 1958 et 1967.
25, Charquemont

Source :

En avion au-dessus de... 7. Charquemont (Doubs) [vue aérienne des rues de la Gare, Victor Hugo et des Villas depuis le sud], carte postale (tirage photographique), s.n., s.d. [3e quart 20e siècle, entre 1958 et 1967], Lapie éd. à Saint-Maur
Lieu de conservation : Collection particulière : Jacques Donzé, Charquemont

N° de l'illustration : 20132500074NUC1A
Date : 2013
Auteur : Sonia Dourlot
Reproduction soumise à autorisation du titulaire des droits d'exploitation
© Région Bourgogne-Franche-Comté, Inventaire du patrimoine

Un immeuble de 1887 : immeuble Bulle, café Rième et atelier d'horlogerie Cailler-Rougnon, puis usine de fournitures pour l'horlogerie puis de décolletage Quenot (8 Grande Rue).
25, Charquemont

N° de l'illustration : 20122502281NUC2A
Date : 2012
Auteur : Yves Sancey
Reproduction soumise à autorisation du titulaire des droits d'exploitation
© Région Bourgogne-Franche-Comté, Inventaire du patrimoine

Façade antérieure.
25, Charquemont, 8 Grande Rue

N° de l'illustration : 20122502282NUC2A
Date : 2012
Auteur : Yves Sancey
Reproduction soumise à autorisation du titulaire des droits d'exploitation
© Région Bourgogne-Franche-Comté, Inventaire du patrimoine

Façades antérieure et latérale droite.
25, Charquemont, 8 Grande Rue

N° de l'illustration : 20142501785NUC2A
Date : 2014
Auteur : Sonia Dourlot
Reproduction soumise à autorisation du titulaire des droits d'exploitation
© Région Bourgogne-Franche-Comté, Inventaire du patrimoine

Façade antérieure : entrée.
25, Charquemont, 8 Grande Rue

N° de l'illustration : 20142501786NUC2A
Date : 2014
Auteur : Sonia Dourlot
Reproduction soumise à autorisation du titulaire des droits d'exploitation
© Région Bourgogne-Franche-Comté, Inventaire du patrimoine