


FERME, USINE D'HORLOGERIE (USINE DE BOÎTES DE MONTRE) JEAMBRUN

Bourgogne-Franche-Comté, Doubs
Charmauvillers
le Seud

Dossier IA25001150 réalisé en
2013

Auteur(s) : Laurent Poupard



Historique

Datant du 18^e siècle, la ferme du Sceut (actuellement du Seud) est dessinée sur le plan cadastral napoléonien de 1811 (parcelle A 64). Elle appartient alors (avec les parcelles 61 bois sapin, 62 labour, 63 Jardin, 65 labour et 66 pâture) à Claude-Joseph Briod et ses frères, puis passe en 1848 à François-Marcel Jeambrun (1821-1892). Ce dernier épouse en 1851 Joséphine Taillard (1829-1888), qui lui donnera 11 enfants. Il travaille dans l'horlogerie de 1852 (1841 ?) à 1858 puis pratique la culture à temps plein avant de revenir à l'horlogerie en 1875. Il ouvre à cette date, dans l'étage en surcroît de la ferme, un atelier de boîtes de montre métalliques avec l'aide de ses fils Hippolyte (1852-?), Séverin (1854-?), Joseph (1856-?), Louis (1858-1936) puis Henri (1875-?). Ceux-ci prennent sa suite et la société Jeambrun Frères acquiert en 1890, la même année que Berthet Frères, deux tours Dubail (inventés par M Frossard, de la société Dubail, Monnin, Frossard et Cie, de Porrentruy). En 1892, elle fait construire à l'est un bâtiment renfermant, dans quatre pièces au rez-de-chaussée et cinq à l'étage, deux ateliers de fabrication, une forge et un atelier de mécanique, avec fours, bancs à étirer et laminoirs, tours, machine à limer, raboteuse, presses à balancier, cisailles, perceuses, etc., actionnés par un moteur à essence de 6 ch (remplacé ensuite par un moteur électrique de même puissance). Elle se dit spécialiste des "boîtes pour chronographes, quantièmes, baromètres, réveils, montres, musiques, calottes, [...] boîtes fantaisies, boîtes boules jusqu'à 100 m/m, boîtes fonds sujets variés, boîtes chasseral, boîtes acier galonné". Lors du partage entre la fratrie (Jules, Séverin, Hippolyte, Adèle, Joseph, Louis et Henri) le 29 août 1898, l'atelier est repris par Louis, Henri et Joseph, la ferme par Séverin. Un logement est édifié pour les ouvriers vers 1902 mais la faillite d'Henri, le 18 mai 1904, entraîne la disparition de l'entreprise (associé avec un certain Munnier, Henri remontera au milieu des années 1920 à Charquemont une fabrique, qu'il vendra en 1932 à Louis Cheval). Le site se partage alors entre la ferme d'une part, des logements de l'autre (ceux de 1902 seront occupés par des douaniers du milieu des années 1950 à 1963). Actuellement chaque bâtiment sert de maison.

Période(s) principale(s) : 18^e siècle / 4^e quart 19^e siècle / 1^{er} quart 20^e siècle

Dates : 1892 (daté par travaux historiques)

Auteur(s) de l'oeuvre :
maître d'oeuvre inconnu ()

Description

Les bâtiments ont des murs en moellons calcaires enduits et une toiture à longs pans, pignons couverts et couverture en tuiles mécaniques. La ferme compte un étage de soubassement, un étage carré et un étage en surcroît (abritant encore un atelier doté d'un petit tour à bois à marchepied) pour la travée de logement au sud-est ; la partie agricole au nord-est se compose d'une étable en rez-de-chaussée, aux murs de maçonnerie, surmontée d'un fenil accessible de plain-pied depuis la cour et protégé par des murs en pan de bois et à essentage de planches (le même type d'essentage que sur le pignon méridional). L'ancien atelier et le logement de 1902 ont chacun un étage carré surmonté d'un comble, le logement étant ouvert au sud par des baies (certaines jumelées) coiffées d'un arc segmentaire. Son toit alimente une citerne partiellement enterrée, à proximité d'une pièce également partiellement enterrée sommée d'une voûte en berceau segmentaire (ancien entrepôt désigné comme la "cave à pétrole"). Le garage de l'autre côté de la route est construit en pan de bois essenté de planches.

Éléments descriptifs

Murs : calcaire, bois, moellon, pan de bois, enduit, essentage de planches

Toit : tuile mécanique

Étages : étage de soubassement, rez-de-chaussée surélevé, 1 étage carré, étage en surcroît

Couvrement : voûte en berceau plein-cintre

Élévation : élévation à travées

Type(s) de couverture : toit à longs pans pignon couvert

Escaliers : escalier dans-oeuvre

Sources documentaires

Documents d'archives

- **Archives départementales du Doubs : 3 P 82/4 Matrice cadastrale des propriétés bâties et non bâties de la commune de Charmauvillers (après rattachement des Essarts-Cuenot et du Boulois), 1870-1914.**

Archives départementales du Doubs : 3 P 82/4 Matrice cadastrale des propriétés bâties et non bâties de la commune de Charmauvillers (après rattachement des Essarts-Cuenot et du Boulois), 1870-1914.

Lieu de conservation : Archives départementales du Doubs, Besançon- Cote du document : 3 P 82/4

- **Archives départementales du Doubs : 3 P 125 Matrices cadastrales de la commune de Charmauvillers, 1812-1970.**

Archives départementales du Doubs : 3 P 125 Matrices cadastrales de la commune de Charmauvillers, 1812-1970. - 3 P 125/1 : Registre des états de section, 1812- 3 P 125/2 : Matrice cadastrale des propriétés bâties et non bâties, 1823-1870- 3 P 125/3 : Matrice cadastrale des propriétés bâties, 1882-1910- 3 P 125/5 : Matrice cadastrale des propriétés bâties, 1911-1970

Lieu de conservation : Archives départementales du Doubs, Besançon- Cote du document : 3 P 125

Documents figurés

- **Plan cadastral parcellaire de la commune de Charmauvillers, 1811.**

Plan cadastral parcellaire de la Commune de Charmauvillers, canton de Maîche [...], terminé sur le terrain le 25 juin 1811 [...] par M Toubin géomètre du cadastre.

Lieu de conservation : Archives départementales du Doubs, Besançon- Cote du document : 3 P 679

- **Usine du Seud [vue d'ensemble depuis la route, à l'est], entre 1892 et 1904.**

Usine du Seud [vue d'ensemble depuis la route, à l'est], photographie imprimée, s.n., s.d. [entre 1892 et 1904]. Imprimée sur un papier à en-tête reproduit dans : Bouchet, René (dir.). Charmauvillers : du comté et des boîtes. Du Seud au Bief d'Étoz. - [Charmauvillers] : Groupement d'Études Hommes et Terroirs du Clos du Doubs, 2013. 151 p. : ill. ; 30 cm. (Cahier du Clos du Doubs ; n° 7).

Bibliographie

- **Bouchet, René (dir.). Charmauvillers : du comté et des boîtes. Du Seud au Bief d'Étoz, 2013.**

Bouchet, René (dir.). Charmauvillers : du comté et des boîtes. Du Seud au Bief d'Étoz / GHETE « Au Clos du Doubs », commune de Charmauvillers. - [Charmauvillers] : Groupement d'Études Hommes et Terroirs du Clos du Doubs, 2013. 151 p. : ill. ; 30 cm. (Cahier du Clos du Doubs ; n° 7).

- **[Publicité de la société Dubail, Monnin, Frossard et Cie, de Porrentruy (Suisse)], 20 décembre 1890.**

[Publicité de la société Dubail, Monnin, Frossard et Cie, de Porrentruy (Suisse)]. La Fédération horlogère suisse, 20 décembre 1890, p. 490. (Accessible en ligne : doc.rero.ch/record/22735/files/18901220.pdf).

- **Vuillet, Bernard. Entre Doubs et Dessoubre. Tome III. Autour de Charquemont et Damprichard, 1991.**

Vuillet, Bernard. Entre Doubs et Dessoubre. Tome III. Autour de Charquemont et Damprichard, d'après la collection de cartes postales de Georges Caille. - Les Gras : B. Vuillet, Villers-le-Lac : G. Caille, 1991. 243 p. : cartes postales ; 31 cm.

Témoignages oraux

- **Monnet, Catherine (témoignage oral)**

Monnet, Catherine. Propriétaire du site. Fessevillers.

Informations complémentaires

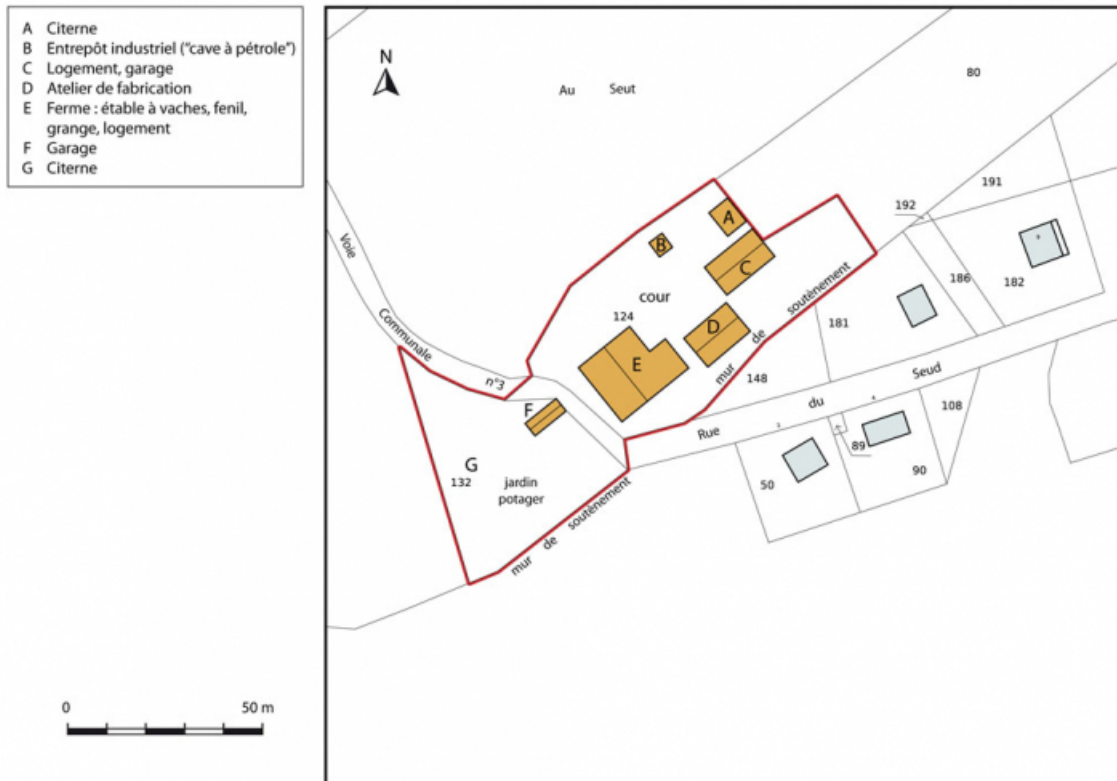
Thématiques : patrimoine industriel du Doubs

Aire d'étude et canton : Pays horloger (le)

Dénomination : ferme, usine d'horlogerie

Parties constituantes non étudiées : atelier de fabrication, étable à vaches, fenil, grange, citerne, jardin, jardin potager, garage, mur de soutènement, entrepôt industriel

© Région Bourgogne-Franche-Comté, Inventaire du patrimoine



Plan-masse et de situation. Extrait du plan cadastral, 2013, section A.
25, Charmauvillers, lieudit : le Seud

N° de l'illustration : 20142501537NUDA

Date : 2014

Auteur : Mathias Papigny

Reproduction soumise à autorisation du titulaire des droits d'exploitation

© Région Bourgogne-Franche-Comté, Inventaire du patrimoine



Vue d'ensemble du site en hiver, depuis le nord-ouest.

25, Charmauvillers, lieudit : le Seud

N° de l'illustration : 20192500480NUC4A

Date : 2019

Auteur : Sonia Dourlot

Reproduction soumise à autorisation du titulaire des droits d'exploitation

© Région Bourgogne-Franche-Comté, Inventaire du patrimoine



Vue d'ensemble du site, depuis le nord-ouest.

25, Charmauvillers, lieudit : le Seud

N° de l'illustration : 20142500279NUC4A

Date : 2014

Auteur : Jérôme Mongreville

Reproduction soumise à autorisation du titulaire des droits d'exploitation

© Région Bourgogne-Franche-Comté, Inventaire du patrimoine



Garage, ferme et logement, depuis l'ouest.

25, Charmauvillers, lieudit : le Seud

N° de l'illustration : 20142500278NUC4A

Date : 2014

Auteur : Jérôme Mongreville

Reproduction soumise à autorisation du titulaire des droits d'exploitation

© Région Bourgogne-Franche-Comté, Inventaire du patrimoine



Ferme et logement en hiver, depuis l'ouest.

25, Charmauvillers, lieudit : le Seud

N° de l'illustration : 20192500481NUC4A

Date : 2019

Auteur : Sonia Dourlot

Reproduction soumise à autorisation du titulaire des droits d'exploitation

© Région Bourgogne-Franche-Comté, Inventaire du patrimoine



Vue d'ensemble, depuis l'est.

25, Charmauvillers, lieudit : le Seud

N° de l'illustration : 20142500262NUC4A

Date : 2014

Auteur : Jérôme Mongreville

Reproduction soumise à autorisation du titulaire des droits d'exploitation

© Région Bourgogne-Franche-Comté, Inventaire du patrimoine



Ferme et atelier de fabrication, depuis l'est.
25, Charmauvillers, lieudit : le Seud

N° de l'illustration : 20142500263NUC4A

Date : 2014

Auteur : Jérôme Mongreville

Reproduction soumise à autorisation du titulaire des droits d'exploitation

© Région Bourgogne-Franche-Comté, Inventaire du patrimoine



Ferme : façade antérieure, de trois quarts droite.

25, Charmauvillers, lieudit : le Seud

N° de l'illustration : 20142500272NUC4A

Date : 2014

Auteur : Jérôme Mongreville

Reproduction soumise à autorisation du titulaire des droits d'exploitation

© Région Bourgogne-Franche-Comté, Inventaire du patrimoine



Ferme : façade latérale gauche.

25, Charmauvillers, lieudit : le Seud

N° de l'illustration : 20142500265NUC4A

Date : 2014

Auteur : Jérôme Mongreville

Reproduction soumise à autorisation du titulaire des droits d'exploitation

© Région Bourgogne-Franche-Comté, Inventaire du patrimoine



Ferme : atelier à l'étage en surcroît.

25, Charmauvillers, lieudit : le Seud


N° de l'illustration : 20142500268NUC4A

Date : 2014

Auteur : Jérôme Mongreville

Reproduction soumise à autorisation du titulaire des droits d'exploitation

© Région Bourgogne-Franche-Comté, Inventaire du patrimoine



Ferme : établi et tour à bois à marchepied de l'atelier.

25, Charmauvillers, lieudit : le Seud

N° de l'illustration : 20142500266NUC4A

Date : 2014

Auteur : Jérôme Mongreville

Reproduction soumise à autorisation du titulaire des droits d'exploitation

© Région Bourgogne-Franche-Comté, Inventaire du patrimoine



Ferme : tour à bois à marchepied de l'atelier.
25, Charmauvillers, lieudit : le Seud

N° de l'illustration : 20142500267NUC4A

Date : 2014

Auteur : Jérôme Mongreville

Reproduction soumise à autorisation du titulaire des droits d'exploitation

© Région Bourgogne-Franche-Comté, Inventaire du patrimoine



Atelier de fabrication et logement, côté vallée.

25, Charmauvillers, lieudit : le Seud

N° de l'illustration : 20142500269NUC4A

Date : 2014

Auteur : Jérôme Mongreville

Reproduction soumise à autorisation du titulaire des droits d'exploitation

© Région Bourgogne-Franche-Comté, Inventaire du patrimoine



Atelier de fabrication et logement, côté cour.
25, Charmauvillers, lieudit : le Seud

N° de l'illustration : 20142500274NUC4A

Date : 2014

Auteur : Jérôme Mongreville

Reproduction soumise à autorisation du titulaire des droits d'exploitation

© Région Bourgogne-Franche-Comté, Inventaire du patrimoine



Atelier de fabrication.

25, Charmauvillers, lieudit : le Seud

N° de l'illustration : 20142500273NUC4A

Date : 2014

Auteur : Jérôme Mongreville

Reproduction soumise à autorisation du titulaire des droits d'exploitation

© Région Bourgogne-Franche-Comté, Inventaire du patrimoine



Atelier de fabrication : fenêtres au rez-de-chaussée.

25, Charmauvillers, lieudit : le Seud

N° de l'illustration : 20142500271NUC4A

Date : 2014

Auteur : Jérôme Mongreville

Reproduction soumise à autorisation du titulaire des droits d'exploitation

© Région Bourgogne-Franche-Comté, Inventaire du patrimoine



Logement.

25, Charmauvillers, lieudit : le Seud

N° de l'illustration : 20142500270NUC4A

Date : 2014

Auteur : Jérôme Mongreville

Reproduction soumise à autorisation du titulaire des droits d'exploitation

© Région Bourgogne-Franche-Comté, Inventaire du patrimoine



Entrepôt (" cave à pétrole ").

25, Charmauvillers, lieudit : le Seud

N° de l'illustration : 20142500275NUC4A

Date : 2014

Auteur : Jérôme Mongreville

Reproduction soumise à autorisation du titulaire des droits d'exploitation

© Région Bourgogne-Franche-Comté, Inventaire du patrimoine



Pompe à eau Renaud, des Fontnelles.

25, Charmauvillers, lieudit : le Seud

N° de l'illustration : 20142500276NUC4A

Date : 2014

Auteur : Jérôme Mongreville

Reproduction soumise à autorisation du titulaire des droits d'exploitation

© Région Bourgogne-Franche-Comté, Inventaire du patrimoine



Pompe à eau Renaud, des Fontenelles.

25, Charmauvillers, lieudit : le Seud

N° de l'illustration : 20142500277NUC4A

Date : 2014

Auteur : Jérôme Mongreville

Reproduction soumise à autorisation du titulaire des droits d'exploitation

© Région Bourgogne-Franche-Comté, Inventaire du patrimoine