

## FERME D'APPLICATION DU LYCÉE AGRICOLE PERRENOT DE GRANVELLE

Bourgogne-Franche-Comté, Doubs  
Dannemarie-sur-Crète  
16 rue de Damprichard

Dossier IA25001116 réalisé en  
2012

Auteur(s) : Philippe Mairot



### Historique

Entre 1967 et 1969, Jacques Clipet architecte en chef et Gérard Boucton, architecte d'opération, construisent le lycée agricole mixte de Dannemarie, sous la maîtrise d'ouvrage du ministère de l'agriculture. L'étable occidentale est inaugurée en 1991.

**Période(s) principale(s)** : 3e quart 20e siècle

**Dates** : 1967 (daté par source)

**Auteur(s) de l'oeuvre** :

Jacques Clipet (architecte, attribution par source), Gérard Boucton (architecte, attribution par source)

### Description

La ferme qui constitue un indispensable prolongement pédagogique du lycée Perrenot de Granvelle, occupe l'angle nord-est de la parcelle, bordé par la rue des vieilles Perrières à l'est et la rue de Damprichard au nord-est. Elle exploite 98 hectares, possède 124 têtes de bovins, 42 vaches laitières qui produisent du lait "industriel". Elle est composée de trois étables, d'une porcherie et d'un bâtiment de services. Ce dernier a un étage carré, couvert d'un toit en tôle, à longs pans, et présente sa façade de béton enduit et partiellement couvert d'essentage de planches, parallèlement à la rue de Damprichard. Son étage accueille un logement de fonction. Son escalier hors-oeuvre, en vis en charpente métallique, habillé de planches, est saillant sur la façade, desservi par une petite passerelle. Chaufferie, salle de classes, douche, sanitaire occupent le rez-de-chaussée. Appuyée à l'arrière, l'étable orientale, en rez-de-chaussée, est en béton, couverte d'un toit à longs pans en tôle, éclairée sur toute sa longueur et des deux côtés, par des fenêtres rectangulaires. Accolé au sud-ouest à l'étable orientale, l'entrepôt agricole est de plan rectangulaire régulier, à vaisseau unique, à charpente métallique apparente, construit en parpaings de béton et tôle ondulée, couvert d'un toit à longs pans en tôle ondulée. A l'ouest de cet ensemble conjoint de trois bâtiments, l'étable occidentale est à vaisseau unique à charpente en bois apparente, de plan rectangulaire régulier, couverte d'un toit à longs pans en tôle ondulée. Elle abrite la salle de traite, le tank à lait et la laiterie. En bordure de la rue des vieilles Perrières, on trouve un petit édifice de béton et tôle, à toit à longs pans couverts en tôle dit la quarantaine, destiné à accueillir les animaux malades. L'étable sud, de plan rectangulaire régulier, à vaisseau unique, à charpente en bois apparente, construite en parpaings de béton et tôle ondulée, couverte d'un toit à longs pans en tôle ondulée, est ouverte sur son coté est. En contrebas au sud-ouest, la porcherie (qui sera prochainement rénovée) est de plan rectangulaire régulier, à vaisseau unique, à charpente métallique apparente, construite en parpaings de béton et tôle ondulée, couverte d'un toit à longs pans en tôle ondulée. Un bassin à lisier la joute.

### Éléments descriptifs

**Murs** : béton, béton armé, parpaing de béton, enduit, essentage de planches, essentage de tôle

**Toit** : tôle nervurée, tôle ondulée

**Étages** : 1 étage carré, 1 vaisseau

**Couvrement** : charpente métallique apparente, charpente en bois apparente

**Élévation** : élévation à travées

**Escaliers** : escalier hors-oeuvre, escalier en vis, en charpente métallique; escalier dans-oeuvre, escalier tournant à retours sans jour, en maçonnerie;

**Autres organes de circulations** : rampe d'accès

## **Informations complémentaires**

**Thématiques** : lycées publics de Franche-Comté

**Aire d'étude et canton** : Franche-Comté

**Dénomination** : ferme

**Parties constituantes non étudiées** : logement, porcherie, étable à vaches, laiterie, ferme, silo, remise agricole, entrepôt agricole, passerelle, escalier indépendant, chaufferie, bureau

© Région Bourgogne-Franche-Comté, Inventaire du patrimoine



**Vue d'ensemble de la ferme depuis le nord-ouest.**

25, Dannemarie-sur-Crète, 16 rue de Damprichard

N° de l'illustration : 20142500982NUC2A

Date : 2014

Auteur : Sonia Dourlot

Reproduction soumise à autorisation du titulaire des droits d'exploitation

© Région Bourgogne-Franche-Comté, Inventaire du patrimoine



**Vue d'ensemble de la ferme depuis l'est.**

25, Dannemarie-sur-Crète, 16 rue de Damprichard

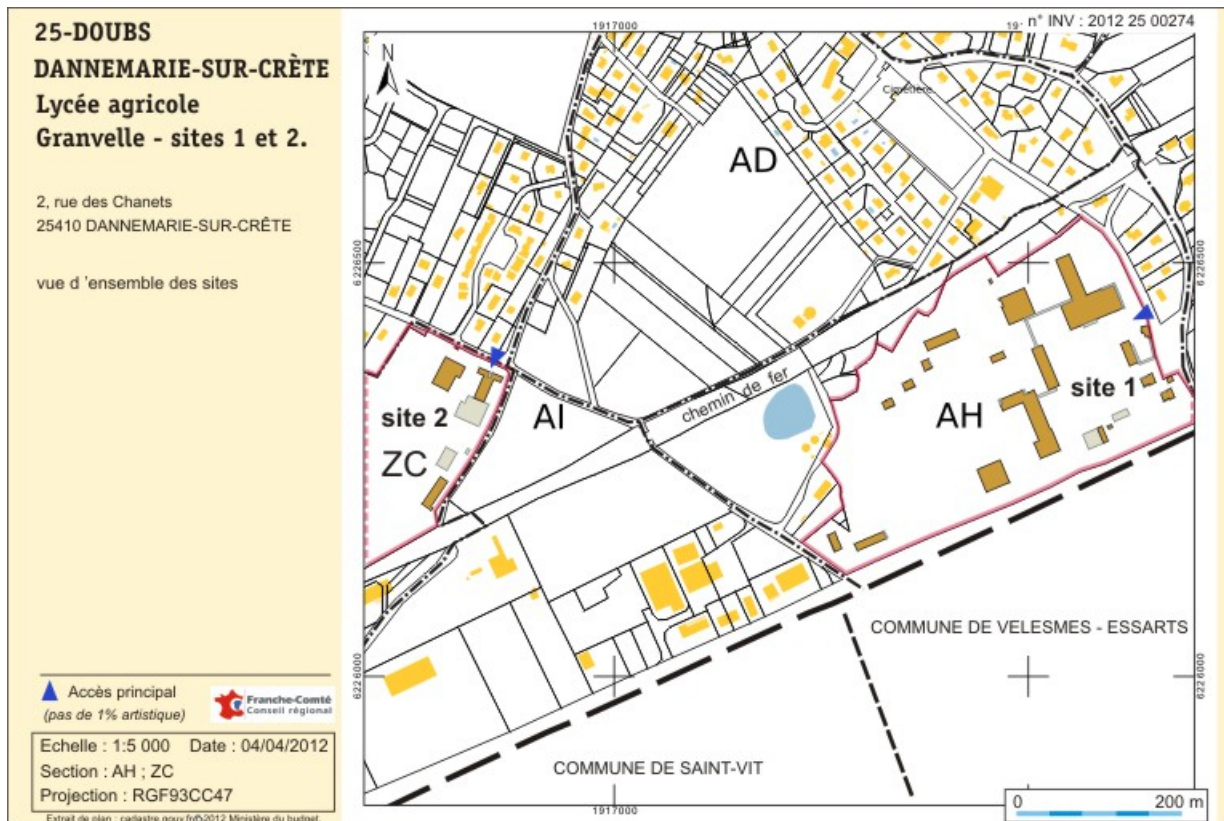
N° de l'illustration : 20142500983NUC2A

Date : 2014

Auteur : Sonia Dourlot

Reproduction soumise à autorisation du titulaire des droits d'exploitation

© Région Bourgogne-Franche-Comté, Inventaire du patrimoine



**Plan-masse et de situation. Extrait du plan cadastral numérisé, sections AH et ZC, échelle 1:5000.**

25, Dannemarie-sur-Crête, 16 rue de Damprichard

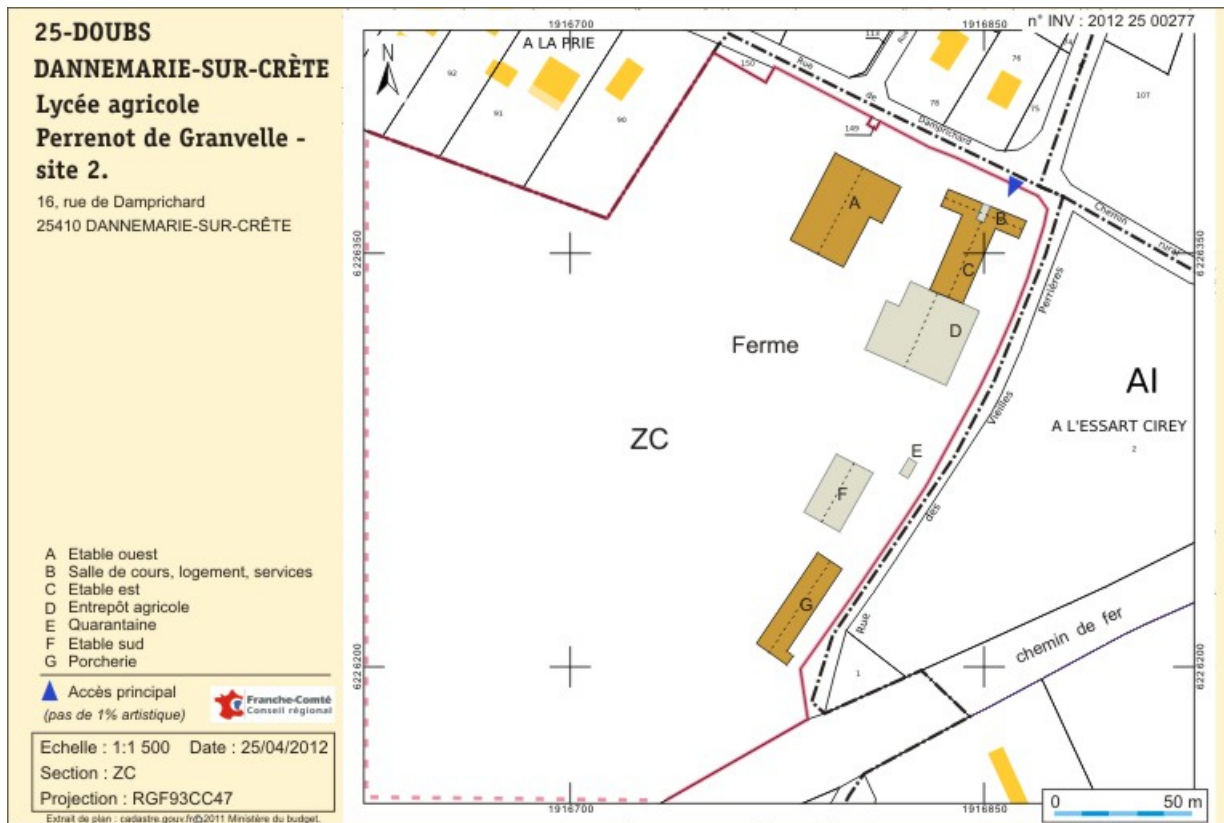
N° de l'illustration : 20122500274NUDA

Date : 2012

Auteur : André Céréza

Reproduction soumise à autorisation du titulaire des droits d'exploitation

© Région Bourgogne-Franche-Comté, Inventaire du patrimoine



**site 2 : plan-masse de la ferme d'application. Extrait du plan cadastral numérisé, 2011, section ZC, échelle 1:1500.**  
25, Dannemarie-sur-Crête, 16 rue de Damprichard

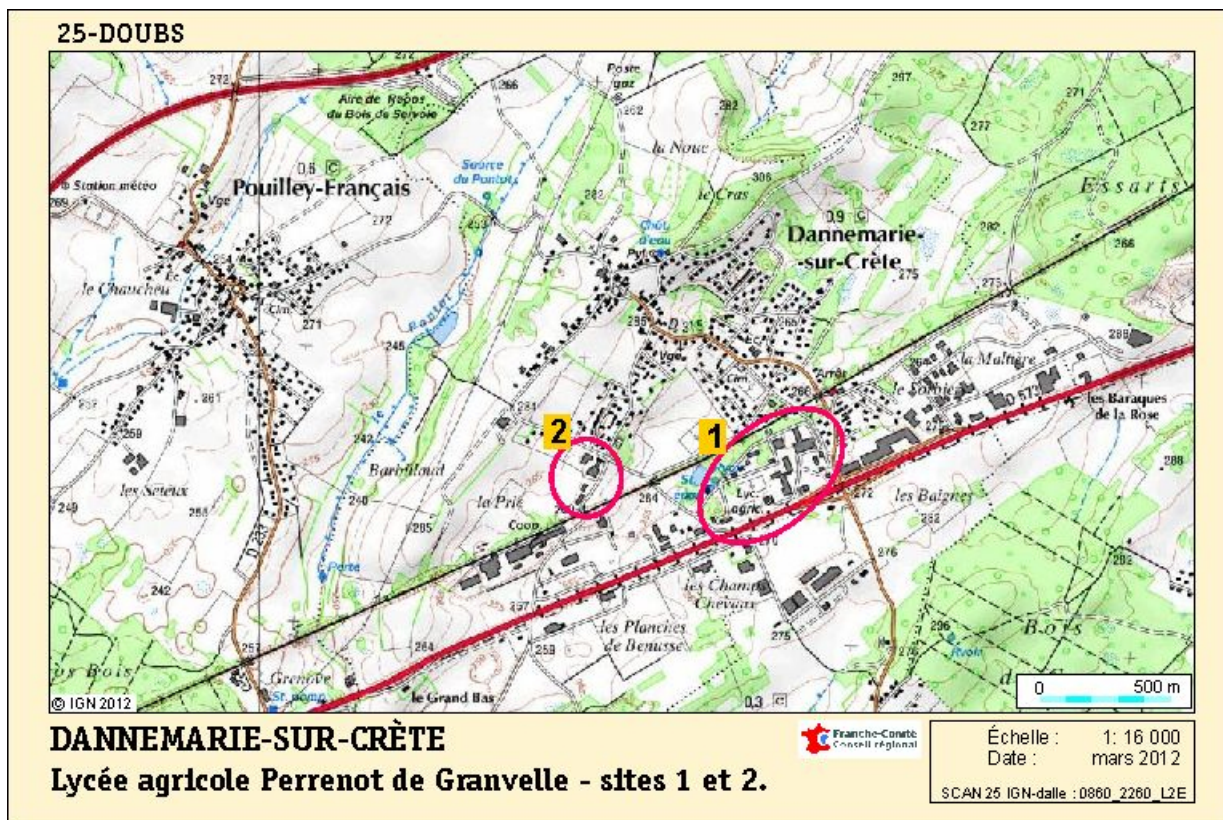
N° de l'illustration : 20122500277NUDA

Date : 2012

Auteur : André Céréza

Reproduction soumise à autorisation du titulaire des droits d'exploitation

© Région Bourgogne-Franche-Comté, Inventaire du patrimoine



Carte de localisation. Carte topographique, IGN, 2012, dalle 0860-2260-L2E, échelle 1:16 000.

25, Dannemarie-sur-Crète, 16 rue de Damprichard

Source :

Carte de localisation du legta Perrenot de Granvelle de Dannemarie sur Crète. Carte topographique, IGN, 2012, dalle 0860-2260-L2E, échelle 1:16 000.

N° de l'illustration : 20122500180NUDA

Date : 2012

Auteur : André Céréza

Reproduction soumise à autorisation du titulaire des droits d'exploitation

© Région Bourgogne-Franche-Comté, Inventaire du patrimoine



**L'étable sud en travaux et pignons sud de la quarantaine et de l'entrepôt agricole.**

25, Dannemarie-sur-Crète, 16 rue de Damprichard

N° de l'illustration : 20142500984NUC2A

Date : 2014

Auteur : Sonia Dourlot

Reproduction soumise à autorisation du titulaire des droits d'exploitation

© Région Bourgogne-Franche-Comté, Inventaire du patrimoine



**Au sud de l'étable ouest.**

25, Dannemarie-sur-Crète, 16 rue de Damprichard

N° de l'illustration : 20142500985NUC2A

Date : 2014

Auteur : Sonia Dourlot

Reproduction soumise à autorisation du titulaire des droits d'exploitation

© Région Bourgogne-Franche-Comté, Inventaire du patrimoine



**Façade antérieure - nord - et pignon ouest du bâtiment de services.**

25, Dannemarie-sur-Crète, 16 rue de Damprichard

N° de l'illustration : 20142500986NUC2A

Date : 2014

Auteur : Sonia Dourlot

Reproduction soumise à autorisation du titulaire des droits d'exploitation

© Région Bourgogne-Franche-Comté, Inventaire du patrimoine



**Escalier hors-oeuvre sur la face antérieure du bâtiment de services.**

25, Dannemarie-sur-Crète, 16 rue de Damprichard

N° de l'illustration : 20142500987NUC2A

Date : 2014

Auteur : Sonia Dourlot

Reproduction soumise à autorisation du titulaire des droits d'exploitation

© Région Bourgogne-Franche-Comté, Inventaire du patrimoine



**Espace lave bottes dans le bâtiment de services de la ferme.**

25, Dannemarie-sur-Crète, 16 rue de Damprichard

N° de l'illustration : 20142500988NUC2A

Date : 2014

Auteur : Sonia Dourlot

Reproduction soumise à autorisation du titulaire des droits d'exploitation

© Région Bourgogne-Franche-Comté, Inventaire du patrimoine



**Pignon est du bâtiment de services et étable est.**  
25, Dannemarie-sur-Crète, 16 rue de Damprichard

N° de l'illustration : 20142500989NUC2A

Date : 2014

Auteur : Sonia Dourlot

Reproduction soumise à autorisation du titulaire des droits d'exploitation

© Région Bourgogne-Franche-Comté, Inventaire du patrimoine



**Façades est de l'étable est et de l'entrepôt agricole.**

25, Dannemarie-sur-Crète, 16 rue de Damprichard

N° de l'illustration : 20142500990NUC2A

Date : 2014

Auteur : Sonia Dourlot

Reproduction soumise à autorisation du titulaire des droits d'exploitation

© Région Bourgogne-Franche-Comté, Inventaire du patrimoine



**Dans l'étable est.**

25, Dannemarie-sur-Crète, 16 rue de Damprichard

N° de l'illustration : 20142500991NUC2A

Date : 2014

Auteur : Sonia Dourlot

Reproduction soumise à autorisation du titulaire des droits d'exploitation

© Région Bourgogne-Franche-Comté, Inventaire du patrimoine



**Fenil.**

25, Dannemarie-sur-Crète, 16 rue de Damprichard

N° de l'illustration : 20142500992NUC2A

Date : 2014

Auteur : Sonia Dourlot

Reproduction soumise à autorisation du titulaire des droits d'exploitation

© Région Bourgogne-Franche-Comté, Inventaire du patrimoine



**Pignon sud de l'entrepôt agricole.**

25, Dannemarie-sur-Crète, 16 rue de Damprichard

N° de l'illustration : 20142500993NUC2A

Date : 2014

Auteur : Sonia Dourlot

Reproduction soumise à autorisation du titulaire des droits d'exploitation

© Région Bourgogne-Franche-Comté, Inventaire du patrimoine



**Vue de trois-quart sud-est de l'entrepôt agricole.**

25, Dannemarie-sur-Crète, 16 rue de Damprichard

N° de l'illustration : 20142500994NUC2A

Date : 2014

Auteur : Sonia Dourlot

Reproduction soumise à autorisation du titulaire des droits d'exploitation

© Région Bourgogne-Franche-Comté, Inventaire du patrimoine



**A l'ouest de l'étable est.**

25, Dannemarie-sur-Crète, 16 rue de Damprichard

N° de l'illustration : 20142500995NUC2A

Date : 2014

Auteur : Sonia Dourlot

Reproduction soumise à autorisation du titulaire des droits d'exploitation

© Région Bourgogne-Franche-Comté, Inventaire du patrimoine



**Silos, moulins à l'ouest de l'entrepôt agricole.**  
25, Dannemarie-sur-Crète, 16 rue de Damprichard

N° de l'illustration : 20142500996NUC2A

Date : 2014

Auteur : Sonia Dourlot

Reproduction soumise à autorisation du titulaire des droits d'exploitation

© Région Bourgogne-Franche-Comté, Inventaire du patrimoine



**Appenti à l'ouest de l'entrepôt agricole.**

25, Dannemarie-sur-Crète, 16 rue de Damprichard

N° de l'illustration : 20142500997NUC2A

Date : 2014

Auteur : Sonia Dourlot

Reproduction soumise à autorisation du titulaire des droits d'exploitation

© Région Bourgogne-Franche-Comté, Inventaire du patrimoine



**Façade postérieure du bâtiment de services et flanc ouest de l'étable est.**  
25, Dannemarie-sur-Crète, 16 rue de Damprichard

N° de l'illustration : 20142500998NUC2A

Date : 2014

Auteur : Sonia Dourlot

Reproduction soumise à autorisation du titulaire des droits d'exploitation

© Région Bourgogne-Franche-Comté, Inventaire du patrimoine



**Pignon ouest du bâtiment de services et vue d'ensemble vers le sud.**

25, Dannemarie-sur-Crète, 16 rue de Damprichard

N° de l'illustration : 20142500999NUC2A

Date : 2014

Auteur : Sonia Dourlot

Reproduction soumise à autorisation du titulaire des droits d'exploitation

© Région Bourgogne-Franche-Comté, Inventaire du patrimoine



**Pignon nord de l'étable ouest.**

25, Dannemarie-sur-Crète, 16 rue de Damprichard

N° de l'illustration : 20142501000NUC2A

Date : 2014

Auteur : Sonia Dourlot

Reproduction soumise à autorisation du titulaire des droits d'exploitation

© Région Bourgogne-Franche-Comté, Inventaire du patrimoine



**Dans l'étable ouest.**

25, Dannemarie-sur-Crète, 16 rue de Damprichard

N° de l'illustration : 20142501001NUC2A

Date : 2014

Auteur : Sonia Dourlot

Reproduction soumise à autorisation du titulaire des droits d'exploitation

© Région Bourgogne-Franche-Comté, Inventaire du patrimoine



**Dans l'étable ouest.**

25, Dannemarie-sur-Crète, 16 rue de Damprichard

N° de l'illustration : 20142501002NUC2A

Date : 2014

Auteur : Sonia Dourlot

Reproduction soumise à autorisation du titulaire des droits d'exploitation

© Région Bourgogne-Franche-Comté, Inventaire du patrimoine



**L'étable ouest vue de trois-quart sud-est.**

25, Dannemarie-sur-Crète, 16 rue de Damprichard

N° de l'illustration : 20142501003NUC2A

Date : 2014

Auteur : Sonia Dourlot

Reproduction soumise à autorisation du titulaire des droits d'exploitation

© Région Bourgogne-Franche-Comté, Inventaire du patrimoine



**Pignon sud de l'étable ouest.**

25, Dannemarie-sur-Crète, 16 rue de Damprichard

N° de l'illustration : 20142501004NUC4AQ

Date : 2014

Auteur : Sonia Dourlot

Reproduction soumise à autorisation du titulaire des droits d'exploitation

© Région Bourgogne-Franche-Comté, Inventaire du patrimoine



**Angle sud-ouest de l'étable ouest.**

25, Dannemarie-sur-Crète, 16 rue de Damprichard

N° de l'illustration : 20142501005NUC2A

Date : 2014

Auteur : Sonia Dourlot

Reproduction soumise à autorisation du titulaire des droits d'exploitation

© Région Bourgogne-Franche-Comté, Inventaire du patrimoine



**Dans l'étable.**

25, Dannemarie-sur-Crète, 16 rue de Damprichard

N° de l'illustration : 20142501006NUC2A

Date : 2014

Auteur : Sonia Dourlot

Reproduction soumise à autorisation du titulaire des droits d'exploitation

© Région Bourgogne-Franche-Comté, Inventaire du patrimoine



**Tank à lait dans l'étable ouest.**

25, Dannemarie-sur-Crète, 16 rue de Damprichard

N° de l'illustration : 20142501007NUC2A

Date : 2014

Auteur : Sonia Dourlot

Reproduction soumise à autorisation du titulaire des droits d'exploitation

© Région Bourgogne-Franche-Comté, Inventaire du patrimoine



**Salle de traite de l'étable ouest.**

25, Dannemarie-sur-Crète, 16 rue de Damprichard

N° de l'illustration : 20142501008NUC2A

Date : 2014

Auteur : Sonia Dourlot

Reproduction soumise à autorisation du titulaire des droits d'exploitation

© Région Bourgogne-Franche-Comté, Inventaire du patrimoine



**Salle de traite de l'étable ouest.**

25, Dannemarie-sur-Crète, 16 rue de Damprichard

N° de l'illustration : 20142501009NUC2A

Date : 2014

Auteur : Sonia Dourlot

Reproduction soumise à autorisation du titulaire des droits d'exploitation

© Région Bourgogne-Franche-Comté, Inventaire du patrimoine



**Pignon nord de la porcherie.**

25, Dannemarie-sur-Crète, 16 rue de Damprichard

N° de l'illustration : 20142501010NUC2A

Date : 2014

Auteur : Sonia Dourlot

Reproduction soumise à autorisation du titulaire des droits d'exploitation

© Région Bourgogne-Franche-Comté, Inventaire du patrimoine



**La porcherie vue du nord-est.**

25, Dannemarie-sur-Crète, 16 rue de Damprichard

N° de l'illustration : 20142501011NUC2A

Date : 2014

Auteur : Sonia Dourlot

Reproduction soumise à autorisation du titulaire des droits d'exploitation

© Région Bourgogne-Franche-Comté, Inventaire du patrimoine



**Dans la porcherie.**

25, Dannemarie-sur-Crète, 16 rue de Damprichard

N° de l'illustration : 20142501012NUC2A

Date : 2014

Auteur : Sonia Dourlot

Reproduction soumise à autorisation du titulaire des droits d'exploitation

© Région Bourgogne-Franche-Comté, Inventaire du patrimoine



**Dans la porcherie.**

25, Dannemarie-sur-Crète, 16 rue de Damprichard

N° de l'illustration : 20142501013NUC2A

Date : 2014

Auteur : Sonia Dourlot

Reproduction soumise à autorisation du titulaire des droits d'exploitation

© Région Bourgogne-Franche-Comté, Inventaire du patrimoine



**Dans la porcherie.**

25, Dannemarie-sur-Crète, 16 rue de Damprichard

N° de l'illustration : 20142501014NUC2A

Date : 2014

Auteur : Sonia Dourlot

Reproduction soumise à autorisation du titulaire des droits d'exploitation

© Région Bourgogne-Franche-Comté, Inventaire du patrimoine